



**АДМИНИСТРАЦИЯ МУНИЦИПАЛЬНОГО ОБРАЗОВАНИЯ
КАНЕВСКОЙ РАЙОН**

ПОСТАНОВЛЕНИЕ

от 12.07.2023

№ 1131

ст-ца Каневская

Об утверждении схемы расположения земельного участка на кадастровом плане территории, расположенного по адресу: Российская Федерация, Краснодарский край, Каневской район, Стародеревянковское сельское поселение, хутор Сладкий Лиман, улица Широкая, 116

В соответствии с пунктами 14, 15 статьи 11.10, статьей 11.4 Земельного кодекса Российской Федерации, подпунктом 3 пункта 1 статьи 15 Федерального закона от 6 октября 2003 года № 131-ФЗ «Об общих принципах организации местного самоуправления в Российской Федерации», постановлением администрации муниципального образования Каневской район от 25 октября 2019 года № 1872 «О должностных полномочиях заместителей главы муниципального образования Каневской район» на основании заявления директора муниципального бюджетного общеобразовательного учреждения основной общеобразовательной школы № 20 имени Д. Моисеенко муниципального образования Каневской район (далее – МБОУ ООШ № 20) Локтевой Натальи Юрьевны п о с т а н о в л я ю:

1. Утвердить схему расположения земельного участка на кадастровом плане территории, образуемого в результате раздела земельного участка с кадастровым номером 23:11:0306002:19, общей площадью - 12497 кв.м, с сохранением в измененных границах данного земельного участка по адресу: Российская Федерация, Краснодарский край, Каневской район, Стародеревянковское сельское поселение, хутор Сладкий Лиман, улица Широкая, 116, расположенного в территориальной зоне ОД-2 (Зона объектов образования), категория земель – земли населенных пунктов (приложение).

1.1. В результате раздела образуется земельный участок площадью 1004 кв.м, по адресу: Российская Федерация, Краснодарский край, муниципальный район Каневской, сельское поселение Стародеревянковское, хутор Сладкий Лиман, улица Широкая, земельный участок № 116 Д, расположенный в территориальной зоне ОД-2 (Зона объектов образования), категория земель – земли населенных пунктов.

2. Установить вид разрешенного использования образуемого земельного участка, площадью 1004 кв.м, по адресу: Российская Федерация, Краснодарский край, муниципальный район Каневской, сельское поселение Стародеревянковское, хутор Сладкий Лиман, улица Широкая, земельный

участок № 116 Д, в соответствии с видом разрешенного использования исходного земельного участка с кадастровым номером 23:11:0306002:19, «Для эксплуатации и обслуживания зданий, строений, сооружений учреждения образования».

3. Директор МБОУ ООШ № 20 Локтева Наталья Юрьевна вправе в установленном порядке без доверенности обратиться в территориальный отдел филиала публично-правовой компании «Роскадастр» по Краснодарскому краю (Филиал ППК «Роскадастр» по Краснодарскому краю) с заявлением об осуществлении государственного кадастрового учета земельного участка, указанного в пункте 1.1.

4. Отделу по связям со СМИ и общественностью администрации муниципального образования Каневской район (Игнатенко Т.А.) обеспечить размещение настоящего постановления на официальном сайте администрации муниципального образования Каневской район в информационно-телекоммуникационной сети «Интернет».


5. Направить настоящее постановление в Федеральную службу государственной регистрации, кадастра и картографии (Росреестр) в течение 5 (пяти) рабочих дней со дня его принятия.

6. Срок действия настоящего постановления составляет 2 (два) года.

7. Контроль за выполнением настоящего постановления оставляю за собой.

8. Постановление вступает в силу со дня его подписания.

Заместитель главы
муниципального образования
Каневской район



И.А. Луценко

Приложение

УТВЕРЖДЕНО

постановлением администрации
муниципального образования
Капвской район

от 12.07.2023

№ 1131

Схема расположения земельного участка на кадастровом плане территории


Условный номер земельного участка: :ЗУ1		
Площадь земельного участка: 1004 кв.м.		
Обозначение характерных точек границ	Координаты, м	
	X	Y
1	605 943,20	1 363 317,23
2	605 929,87	1 363 364,35
3	605 909,97	1 363 361,21
4	605 923,97	1 363 311,72


Система координат: МСК 23, зона 1



УСЛОВНЫЕ ОБОЗНАЧЕНИЯ:

М 1:2000

 Кадастровые кварталы

 Земельные участки

ОКС