



**АДМИНИСТРАЦИЯ МУНИЦИПАЛЬНОГО ОБРАЗОВАНИЯ
КАНЕВСКОЙ РАЙОН
ПОСТАНОВЛЕНИЕ**

от Д.В. Д. Д. Д.

№ 238

ст-ца Каневская

**О заключении договора на размещение объекта
«Антенно-мачтовое сооружение связи высотой до 40 м»**

Руководствуясь пунктом 3 статьи 39.36 Земельного кодекса Российской Федерации, постановлением главы администрации (губернатора) Краснодарского края от 6 июля 2015 года № 627 «Об установлении Порядка и условий размещения объектов на землях или земельных участках, находящихся в государственной или муниципальной собственности, без предоставления земельных участков и установления сервитутов на территории Краснодарского края», постановлением администрации муниципального образования Каневской район от 25 октября 2019 года № 1872 «О должностных полномочиях заместителей главы муниципального образования Каневской район и на основании заявления представителя акционерного общества «Национальная Башенная Компания» (далее АО «Национальная Башенная Компания») Щербаковой Д.Н. (доверенность от 21 декабря 2021 года № Дов-2), постановляю:

1. Заключить с АО «Национальная Башенная Компания» договор на размещение объекта «Антенно-мачтовое сооружение связи высотой до 40 м» на землях или земельных участках, государственная собственность на которые не разграничена, площадью 9 кв.м, по адресу: Российская Федерация, Краснодарский край, Каневской район, Стародеревянковское сельское поселение, станица Стародеревянковская, улица Криничная, в границе кадастрового квартала 23:11:0309063 (приложение).


2. Срок использования испрашиваемой территории в связи с размещением объекта – на период установки и эксплуатации антенно-мачтового сооружения связи высотой до 40 м по адресу: Российская Федерация, Краснодарский край, Каневской район, Стародеревянковское сельское поселение, станица Стародеревянковская, улица Криничная, в границе кадастрового квартала 23:11:0309063, но не более 36 месяцев с даты заключения договора на размещение объекта.

3. Отделу по связям со СМИ и общественностью администрации муниципального образования Каневской район (Игнатенко) разместить настоящее постановление на официальном сайте муниципального образования Каневской район в информационно-телекоммуникационной сети «Интернет».

4. Контроль за выполнением настоящего постановления оставляю за собой.

5. Настоящее постановление вступает в силу со дня его подписания.

Заместитель главы
муниципального образования
Каневской район



И.А. Луценко

ПРИЛОЖЕНИЕ

к постановлению администрации
муниципального образования

Каневской район
от 15.04.2022 № 238

Приложение к постановлению

№ _____ от "___" _____ 2022г.

СХЕМА ГРАНИЦ

предполагаемых к использованию земель или части земельного участка на кадастровом плане территории

Объект: линии связи, линейно-кабельные сооружения связи и иные сооружения связи, для размещения которых не требуется разрешения на строительство

Цель использования: строительство сооружений связи (антенно-мачтовых сооружений)

Основная характеристика объекта: высота сооружения до 40 м, технологическое заглубление подземной части ниже планировочной оти.4 м

Местоположение/кадастровый №: Краснодарский край, Каневской район, ст. Стародеревяновская, ул. Крилячяя / 23:11:0309063

Площадь земельного участка: 9 кв. м.

Категория земель: не определена

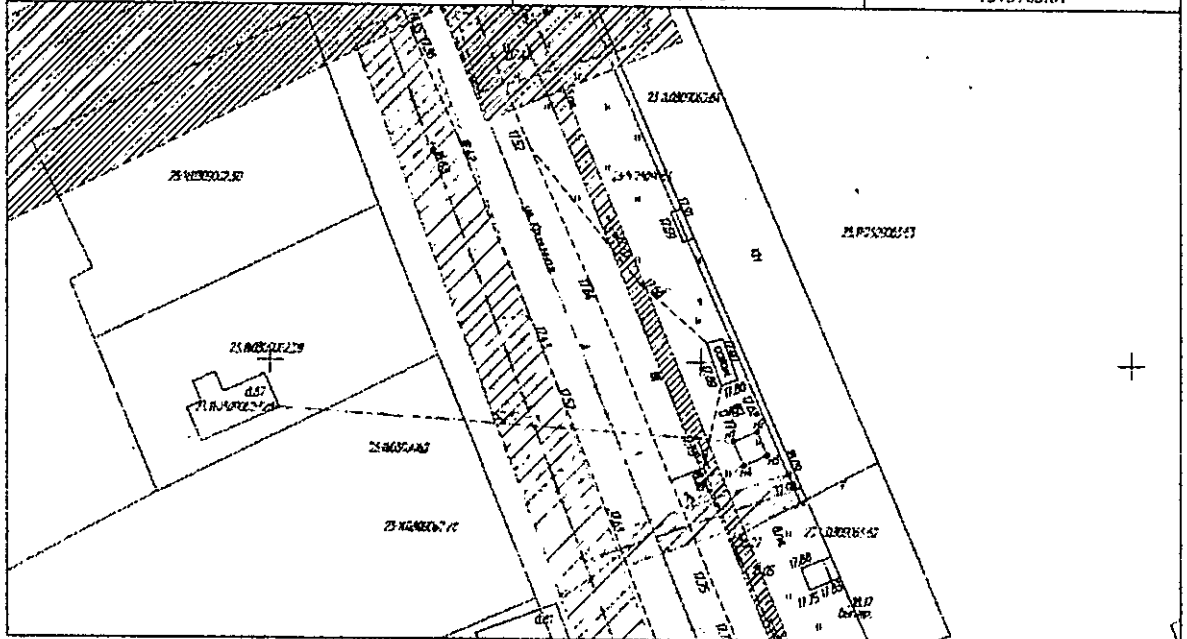
Вид разрешенного использования: связь

Особо охраняемые, природные культурные объекты - отсутствуют

Объект обеспечен подъездными путями: Доступ к объекту осуществляется посредством земель общего пользования

Каталог координат

№ точки	Длина линии (м)	X	Y
п1	3	600540.93	1375703.81
п2	3	600542.12	1375706.56
п3	3	600539.37	1375707.75
п4	3	600538.18	1375705.00
п1	3	600540.93	1375703.81



Описание границ смежных землепользователей: от п1 точки до п1 точки - земли государственной или муниципальной неразграниченной собственности

Экспликация земель:

Всего (кв.м.): 9, в том числе (кв.м.): Земли государственной или муниципальной неразграниченной собственности: 9

Масштаб 1:500

Система координат:

СК МСК-23

Сечение рельефа через 0.5м

Система высот: Балтийская 1977г.

Условные обозначения:

- п1 - граница испрашиваемого земельного участка;
- 23:08:002063 - обозначение кадастрового квартала;
- граница кадастрового квартала;
- граница кадастрового участка, сведения о котором содержатся в ЕГРН;
- 23:08:002063.63 - обозначение кадастрового участка, сведения о котором содержатся в ЕГРН;
- охранная зона ЛЭП;
- охранная зона газопровода


Заявитель:

представитель по доверенности АО "НБК"

Щербакон Л.И.

Кадастровый инженер

подпись, расшифровка



И.И.И.