



**АДМИНИСТРАЦИЯ МУНИЦИПАЛЬНОГО ОБРАЗОВАНИЯ  
КАНЕВСКОЙ МУНИЦИПАЛЬНЫЙ РАЙОН  
КРАСНОДАРСКОГО КРАЯ**

**ПОСТАНОВЛЕНИЕ**

от 19.05.2026

№ 697

ст-ца Каневская

**Об утверждении схемы расположения земельного участка на кадастровом плане территории, расположенного по адресу: Российская Федерация, Краснодарский край, Каневской район, Красногвардейское сельское поселение, поселок Красногвардеец, в границах кадастрового квартала 23:11:0402009**

В соответствии с пунктами 14, 15 статьи 11.10 Земельного кодекса Российской Федерации, пунктом 2 статьи 3.3 Федерального закона от 25 октября 2001 года № 137-ФЗ «О введении в действие Земельного кодекса Российской Федерации», постановлением администрации муниципального образования Каневской муниципальный район Краснодарского края от 5 июня 2025 года № 764 «О должностных полномочиях заместителей главы муниципального образования Каневской муниципальный район Краснодарского края», распоряжением администрации муниципального образования Каневской муниципальный район Краснодарского края от 30 апреля 2026 года № 79-рл «О возложении обязанностей», на основании заявления главы администрации Красногвардейского сельского поселения Каневского муниципального района Краснодарского края Гринь Юрия Васильевича п о с т а н о в л я ю:

1. Утвердить схему расположения земельного участка на кадастровом плане территории, находящегося в кадастровом квартале 23:11:0402009, площадью 195 кв.м, по адресу: Российская Федерация, Краснодарский край, Каневской район, Красногвардейское сельское поселение, поселок Красногвардеец, в границах кадастрового квартала 23:11:0402009, категория земель - земли населённых пунктов (приложение).

2. Установить основной вид разрешенного использования земельного участка на кадастровом плане территории, находящегося в кадастровом квартале 23:11:0402009, площадью 195 кв.м, по адресу: Российская Федерация, Краснодарский край, Каневской район, Красногвардейское сельское поселение, поселок Красногвардеец, в границах кадастрового квартала 23:11:0402009, в соответствии с кодом 9.3 «Историко-культурная деятельность» Правил землепользования и застройки Красногвардейского сельского поселения Каневского района (утверждены Решением Совета Красногвардейского сельского поселения Каневского района от 29 июня 2023 года № 221, с изменениями от 28 мая 2024 года Решение Совета Красногвардейского

сельского поселения Каневского района № 879).

3. Глава администрации Красногвардейского сельского поселения Каневского муниципального района Краснодарского края Гринь Юрий Васильевич вправе в установленном порядке без доверенности обратиться в Управление Федеральной службы государственной регистрации, кадастра и картографии по Краснодарскому краю (далее - Управление Росреестра по Краснодарскому краю) с заявлением об осуществлении государственного кадастрового учета земельного участка, указанного в пункте 1.

4. Отделу по связям со СМИ и общественностью администрации муниципального образования Каневской муниципальный район Краснодарского края (Игнатенко Т.А.) обеспечить размещение настоящего постановления на официальном сайте администрации муниципального образования Каневской муниципальный район Краснодарского края в информационно-телекоммуникационной сети «Интернет».

5. Направить настоящее постановление в Управление Росреестра по Краснодарскому краю в течение 5 (пяти) рабочих дней со дня его принятия.

6. Срок действия настоящего постановления составляет 2 (два) года.

7. Контроль за выполнением настоящего постановления оставляю за собой.

8. Постановление вступает в силу со дня его подписания.

Исполняющий обязанности  
заместителя главы  
муниципального образования,  
начальника управления строительства  
администрации муниципального образования  
Каневской муниципальный район  
Краснодарского края



Б.Ф. Слоквенко

# Приложение

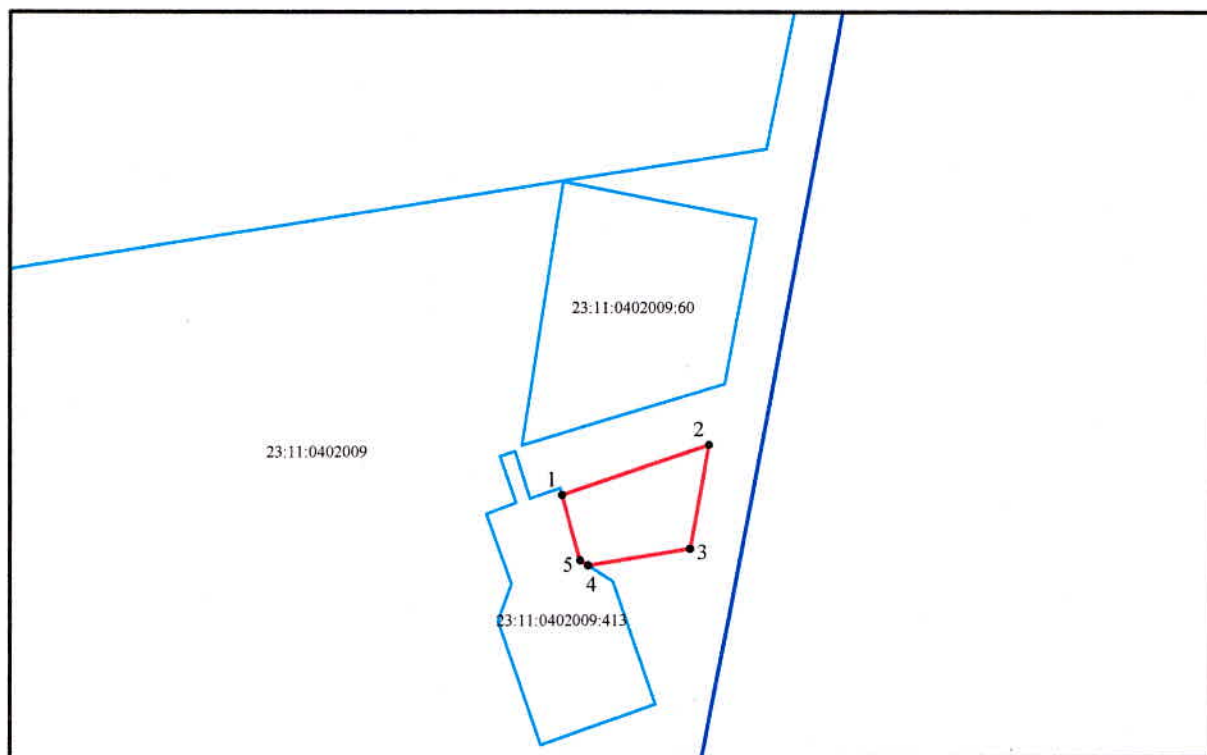
## УТВЕРЖДЕНА

постановлением администрации  
муниципального образования  
Каневской муниципальной район  
Краснодарского края

от "19" 05. 2026 . № 694


### СХЕМА

расположения земельного участка на кадастровом плане территории.




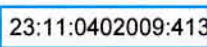
Масштаб 1:1000

#### Условные обозначения

 - обозначение и граница образуемого земельного участка

•1 - характерная точка границы земельного участка

 23:11:0402009 - обозначение и граница кадастрового квартала

 23:11:0402009:413 - граница и обозначение земельного участка, сведения о котором содержатся в ЕГРН

Условный номер земельного участка		
площадь земельного участка - 195 кв.м.		
Обозначение характерных точек границ		
NN точек	Координаты, м	
	X	Y
1	603302.13	1391631.29
2	603308.68	1391650.75
3	603295.04	1391648.26
4	603292.84	1391634.79
5	603293.51	1391633.73
1	603302.13	1391631.29

Система координат МСК-23, зона-1