



**АДМИНИСТРАЦИЯ МУНИЦИПАЛЬНОГО ОБРАЗОВАНИЯ  
КАНЕВСКОЙ РАЙОН  
ПОСТАНОВЛЕНИЕ**

от 28.09.2019

№ 1572

ст-ца Каневская

**Об утверждении схемы расположения земельного участка на кадастровом  
плане территории, расположенного по адресу: Российская Федерация,  
Краснодарский край, Каневской район, Красногвардейское сельское  
поселение, поселок Красногвардеец, переулок Клубный, 7 А**

В соответствии со статьёй 11.10 Земельного кодекса Российской Федерации, Федеральным законом от 25 октября 2001 года № 137-ФЗ «О введении в действие Земельного кодекса Российской Федерации», Федеральным законом от 6 октября 2003 года № 131-ФЗ «Об общих принципах организации местного самоуправления в Российской Федерации», постановлением администрации муниципального образования Каневской район от 25 октября 2019 года № 1872 «О должностных полномочиях заместителей главы муниципального образования Каневской район», на основании заявления индивидуального предпринимателя Добрых Ольги Валериевны, **п о с т а н о в л я ю:**

1. Утвердить схему расположения земельного участка на кадастровом плане территории, находящегося в кадастровом квартале 23:11:0402011, площадью 622 кв.м, по адресу: Российская Федерация, Краснодарский край, Каневской район, Красногвардейское сельское поселение, поселок Красногвардеец, переулок Клубный, 7 А, расположенного в территориальной зоне ОД-1 (Зона делового, общественного и коммерческого назначения), категория земель - земли населенных пунктов (приложение).

2. Установить основной вид разрешенного использования земельного участка на кадастровом плане территории, находящегося в кадастровом квартале 23:11:0402011, площадью 622 кв.м, по адресу: Российская Федерация, Краснодарский край, Каневской район, Красногвардейское сельское поселение, поселок Красногвардеец, переулок Клубный, 7 А, в соответствии с кодом 4.4 «Магазины» Правил землепользования и застройки Красногвардейского сельского поселения Каневского района (утверждены Решением Совета Красногвардейского сельского поселения Каневского района 14 августа 2014 года № 219, с изменениями от 28 ноября 2016 года Решение Совета Красногвардейского сельского поселения Каневского района № 95, с изменениями от 7 ноября 2017 года Решение Совета Красногвардейского сельского поселения Каневского района № 134).

3. Индивидуальный предприниматель Добрых Ольга Валериевна вправе в установленном порядке без доверенности обратиться в территориальный отдел

филиала федерального государственного бюджетного учреждения «Федеральная кадастровая палата Федеральной службы государственной регистрации, кадастра и картографии» по Краснодарскому краю (ФГБУ «ФКП Росреестра» по Краснодарскому краю) с заявлением об осуществлении государственного кадастрового учета земельного участка, указанного в пункте 1.

4. Отделу по связям со СМИ и общественностью администрации муниципального образования Каневской район (Игнатенко) разместить настоящее постановление на официальном сайте муниципального образования Каневской район в информационно-телекоммуникационной сети «Интернет».


5. Направить настоящее постановление в Федеральную службу государственной регистрации, кадастра и картографии (Росреестр) в течение 5 рабочих дней со дня его принятия.

6. Срок действия настоящего постановления составляет 2 года.

7. Контроль за выполнением настоящего постановления оставляю за собой.

8. Постановление вступает в силу со дня его подписания.

Заместитель главы  
муниципального образования  
Каневской район



М.В. Фоменко

ПРИЛОЖЕНИЕ

УТВЕРЖДЕНА

постановлением администрации  
Муниципального образования  
Каневской район

от "18" 09 2011 г. № 157д


СХЕМА

расположения земельного участка на кадастровом плане территории.



Масштаб 1:1000

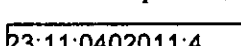
Условные обозначения

 обозначение и граница образуемого земельного участка

•1 характерная точка границы земельного участка

23:11:0402011 обозначение кадастрового квартала

 граница кадастрового квартала

 23:11:0402011:4 обозначение и граница земельного участка сведения о котором содержатся в ЕГРН

Обозначение земельного участка		
площадь земельного участка -622 кв.м.		
Список координат:		
NN точек	Координаты	
	X	Y
1	603237.22	1391590.48
2	603241.83	1391606.22
3	603231.58	1391608.71
4	603219.58	1391611.63
5	603206.88	1391613.73
6	603203.48	1391614.44
7	603193.77	1391616.15
8	603191.89	1391608.95
9	603230.82	1391592.12
1	603237.65	1391590.37

Система координат - МСК 23, зона-1