



АДМИНИСТРАЦИЯ МУНИЦИПАЛЬНОГО ОБРАЗОВАНИЯ
КАНЕВСКОЙ РАЙОН

ПОСТАНОВЛЕНИЕ

от 29.03.2024

№ 469

ст-ца Каневская

**О заключении договора на размещение объекта
«Газопровод-ввод высокого давления диаметром не менее Де 90 мм от
существующего газопровода высокого давления Ду 200 мм,
расположенного по ул. 40 лет Победы в пос. Кубанская Степь до границы
земельного участка с кадастровым номером 23:11:0902000:151»**

Руководствуясь пунктом 3 статьи 39.36 Земельного кодекса Российской Федерации, постановлением главы администрации (губернатора) Краснодарского края от 6 июля 2015 года № 627 «Об установлении Порядка и условий размещения объектов на землях или земельных участках, находящихся в государственной или муниципальной собственности, без предоставления земельных участков и установления сервитутов на территории Краснодарского края», постановлением администрации муниципального образования Каневской район от 25 октября 2019 года № 1872 «О должностных полномочиях заместителей главы муниципального образования Каневской район и на основании заявления директора филиала № 17 акционерного общества «Газпром газораспределение Краснодар» (далее АО «Газпром газораспределение Краснодар») Тыванюка Виталия Валериевича (доверенность от 28 декабря 2020 года № 13-11/2020/575), постановляю:

1. Заключить с АО «Газпром газораспределение Краснодар» договор на размещение объекта «Газопровод-ввод высокого давления диаметром не менее Де 90 мм от существующего газопровода высокого давления Ду 200 мм, расположенного по ул. 40 лет Победы в пос. Кубанская Степь до границы земельного участка с кадастровым номером 23:11:0902000:151» на землях или земельных участках, государственная собственность на которые не разграничена, площадью 845 кв.м, 69 кв.м и 194 кв.м по адресу: Российская Федерация, Краснодарский край, Каневской район, Каневской р-н, с/п Кубанскостепное, в границах ОАО «Кубанская Степь», в границе кадастрового квартала 23:11:0902000 (приложение на 3 л.).

2. Срок использования испрашиваемой территории в связи с размещением объекта – на период строительства газопровода высокого давления диаметром не менее Де 90 мм от существующего газопровода высокого давления Ду 200 мм по адресу: Российская Федерация, Краснодарский край, Каневской р-н с/п Кубанскостепное, в границах ОАО «Кубанская Степь», в границе кадастрового квартала 23:11:0902000, но не более 1 года с даты заключения договора на размещение объекта.

3. Контроль за выполнением настоящего постановления оставляю за собой.

4. Настоящее постановление вступает в силу со дня его подписания.


Заместитель главы
муниципального образования
Каневской район



М.В. Фоменко

ПРИЛОЖЕНИЕ
к постановлению администрации
муниципального образования
Каневской район
от 29.03.2024 № 469

Схема расположения земельного участка или земельных участков на кадастровом плане территории



**КАТАЛОГ КООРДИНАТ
ТОЧЕК ОКРУЖНЫХ ГРАНИЦ**

Условный номер земельного участка
23:11:0902000:ЗУ1

площадь земельного участка 845 кв.м МСК23

| Обозначение характерных точек границ | Координаты, м | |
|--|---------------|------------|
| | х | у |
| 1 | 581931.67 | 1395785.11 |
| 2 | 581931.63 | 1395788.25 |
| 3 | 581881.03 | 1395790.56 |
| 4 | 581838.74 | 1395791.77 |
| 5 | 581794.39 | 1395791.63 |
| 6 | 581768.97 | 1395793.57 |
| 7 | 581745.52 | 1395793.98 |
| 8 | 581742.18 | 1395784.83 |
| 9 | 581734.79 | 1395782.55 |
| 10 | 581726.07 | 1395782.75 |
| 11 | 581725.82 | 1395774.75 |
| 12 | 581735.91 | 1395774.52 |
| 13 | 581743.31 | 1395776.81 |
| 14 | 581748.13 | 1395790.01 |
| 15 | 581770.95 | 1395790.07 |
| 16 | 581794.07 | 1395789.70 |
| 17 | 581806.21 | 1395788.00 |
| 18 | 581815.83 | 1395787.89 |
| 19 | 581838.05 | 1395787.75 |

Масштаб 1:1000

23:11:0902000

:135

УСЛОВНЫЕ ОБОЗНАЧЕНИЯ

- граница образуемого земельного участка
- граница земельного участка, согласно сведениям ГКН
- граница кадастрового квартала
- обозначение номера поворотной точки
- кадастровый номер кадастрового квартала
- обременения инженерных сетей

:355(1)

:154

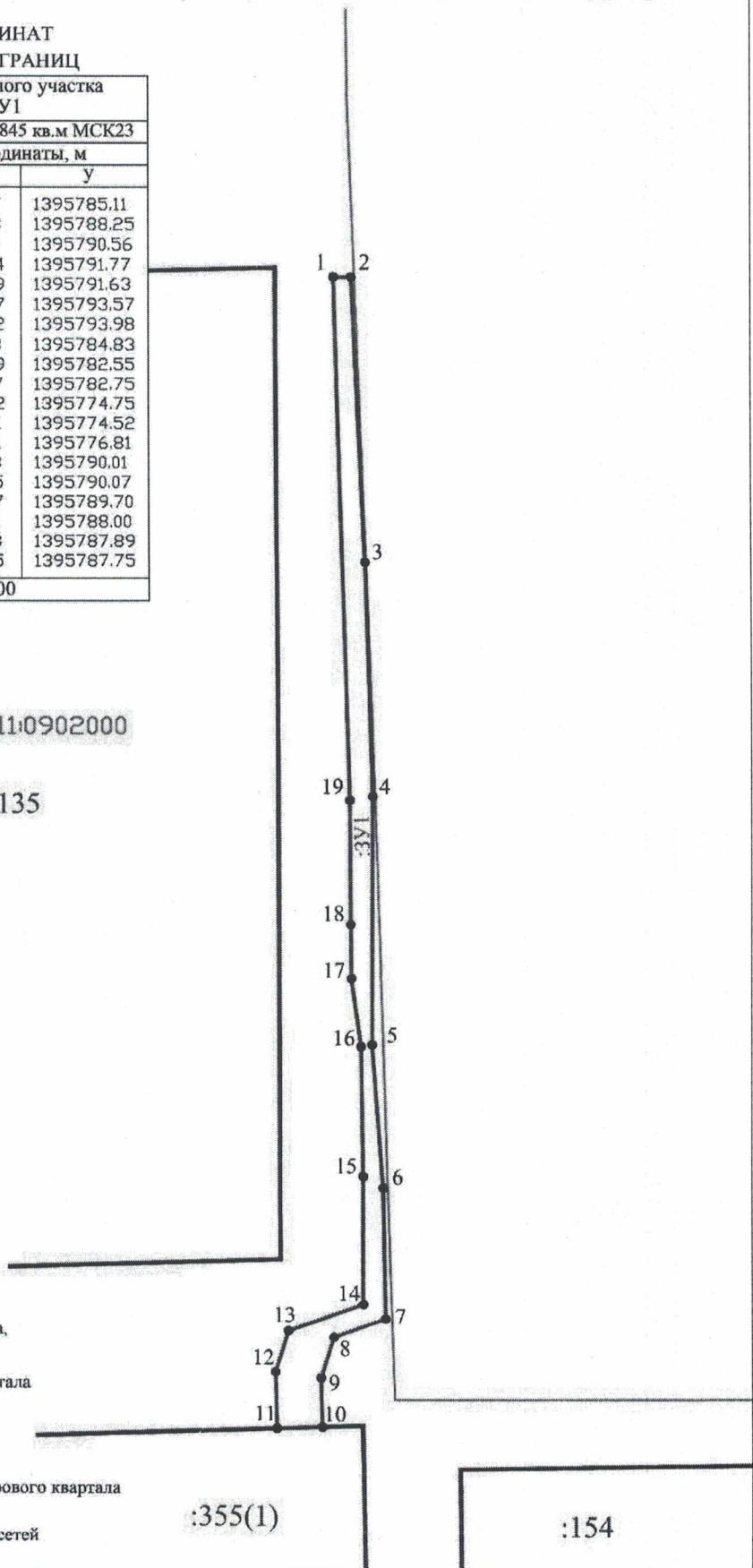
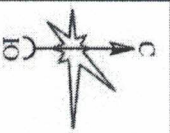


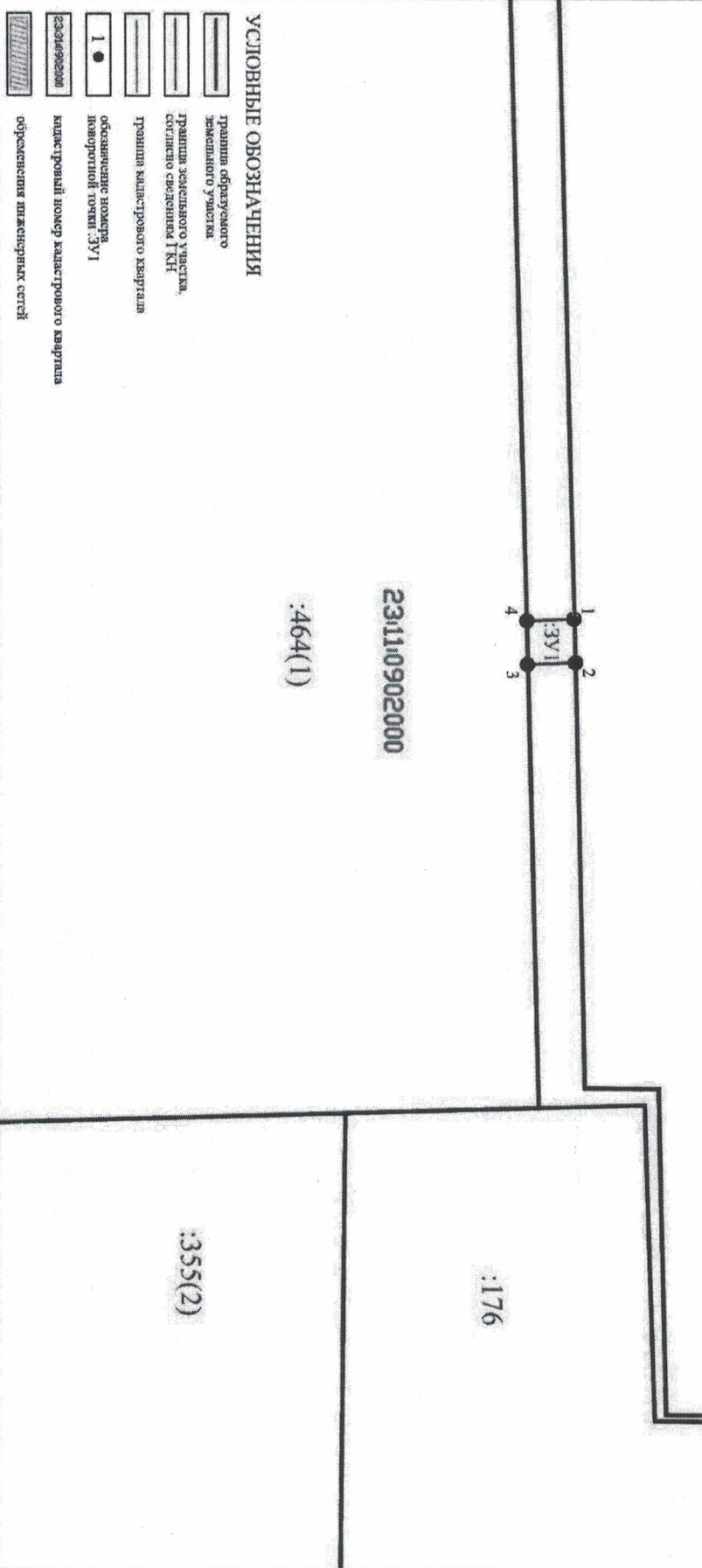
Схема расположения земельного участка или земельных участков на кадастровом плане территории



Условный номер земельного участка
23:11:0902000:3У1

| Обозначение характерных точек границы | Координаты, м | |
|---------------------------------------|---------------|------------|
| | X | Y |
| 1 | 581428.25 | 1395494.92 |
| 2 | 581428.43 | 1395502.92 |
| 3 | 581419.85 | 1395503.28 |
| 4 | 581419.65 | 1395495.28 |

Масштаб 1:1000



УТВЕРЖДЕНА

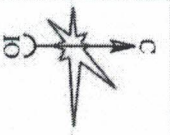
постановлением администрации
Муниципального образования
Каневской район

от " " 20 г. №

УСЛОВНЫЕ ОБОЗНАЧЕНИЯ

- граница образуемого земельного участка
- граница земельного участка, сведения о котором в Едином государственном реестре недвижимости
- граница кадастрового квартала
- обозначение номера кадастровой точки ЗУ1
- кадастровый номер кадастрового квартала
- обозначения инженерных сетей

Схема расположения земельного участка или земельных участков на кадастровом плане территории



Условный номер земельного участка
23:11:0902000:3У1

Площадь земельного участка 194 кв.м МСКЗЗ

| Обозначение характерных точек границы | Координаты, м | |
|---------------------------------------|---------------|------------|
| | х | у |
| 1 | 580921.03 | 1394764.63 |
| 2 | 580921.36 | 1394772.62 |
| 3 | 580897.05 | 1394773.50 |
| 4 | 580896.81 | 1394765.50 |

Масштаб 1:1000

:355(4)

:457(1)

:464(1)

23:11:0902000

:ЗУ1







:151

УТВЕРЖДЕНА

постановлением администрации
Муниципального образования
Каневской район

от " " 20 г. №

УСЛОВНЫЕ ОБОЗНАЧЕНИЯ

-  граница образуемого земельного участка
-  граница земельного участка, согласно сведениям ГРН
-  граница кадастрового квартала
-  обозначение номера поворотной точки ЗУ1
-  кадастровый номер кадастрового квартала
-  обозначения инженерных сетей