



АДМИНИСТРАЦИЯ МУНИЦИПАЛЬНОГО ОБРАЗОВАНИЯ
КАНЕВСКОЙ РАЙОН
ПОСТАНОВЛЕНИЕ

от 02.04.2021

№ 1039

ст-ца Каневская

Об утверждении схемы расположения земельных участков на кадастровом плане территории, расположенных по адресу: Российская Федерация, Краснодарский край, Каневской район, Привольненское сельское поселение, в границах кадастрового квартала 23:11:0504000

В соответствии со статьями 11.10 Земельного кодекса Российской Федерации, Федеральным законом от 25 октября 2001 года №137-ФЗ «О введении в действие Земельного кодекса Российской Федерации», Федеральным законом от 6 октября 2003 года № 131-ФЗ «Об общих принципах организации местного самоуправления в Российской Федерации», постановлением администрации муниципального образования Каневской район от 25 октября 2019 года № 1872 «О должностных полномочиях заместителей главы муниципального образования Каневской район», на основании заявления главы крестьянского (фермерского) хозяйства Голубочка Александра Георгиевича, **п о с т а н о в л я ю:**

1. Утвердить схему расположения земельного участка на кадастровом плане территории, находящегося в кадастровом квартале 23:11:0504000, площадью 99999 кв.м, по адресу: Российская Федерация, Краснодарский край, Каневской район, Привольненское сельское поселение, в границах кадастрового квартала 23:11:0504000, расположенного в территориальной зоне ИВ-2 (Зона естественных природных ландшафтов), категория земель - земли запаса.

2. Вершада Владимир Владимирович вправе в установленном порядке по доверенности 23 АА 6057140 от 26 марта 2021 года обратиться в территориальный отдел филиала федерального государственного бюджетного учреждения «Федеральная кадастровая палата Федеральной службы государственной регистрации, кадастра и картографии» по Краснодарскому краю (ФГБУ «ФКП Росреестра» по Краснодарскому краю) с заявлением об осуществлении государственного кадастрового учета земельного участка, указанного в пункте 1.

3. Отделу по связям со СМИ и общественностью администрации муниципального образования Каневской район (Игнатенко) разместить настоящее постановление на официальном сайте муниципального образования Каневской район в информационно-телекоммуникационной сети «Интернет».

4. Направить настоящее постановление в Федеральную службу государственной регистрации, кадастра и картографии (Росреестр) в течение 5 рабочих дней со дня его принятия.

5. Срок действия настоящего постановления составляет 2 года.

6. Контроль за выполнением настоящего постановления оставляю за собой.

7. Постановление вступает в силу со дня его подписания.

Заместитель главы
муниципального образования
Каневской район



М.В. Фоменко

ПРИЛОЖЕНИЕ

УТВЕРЖДЕНА

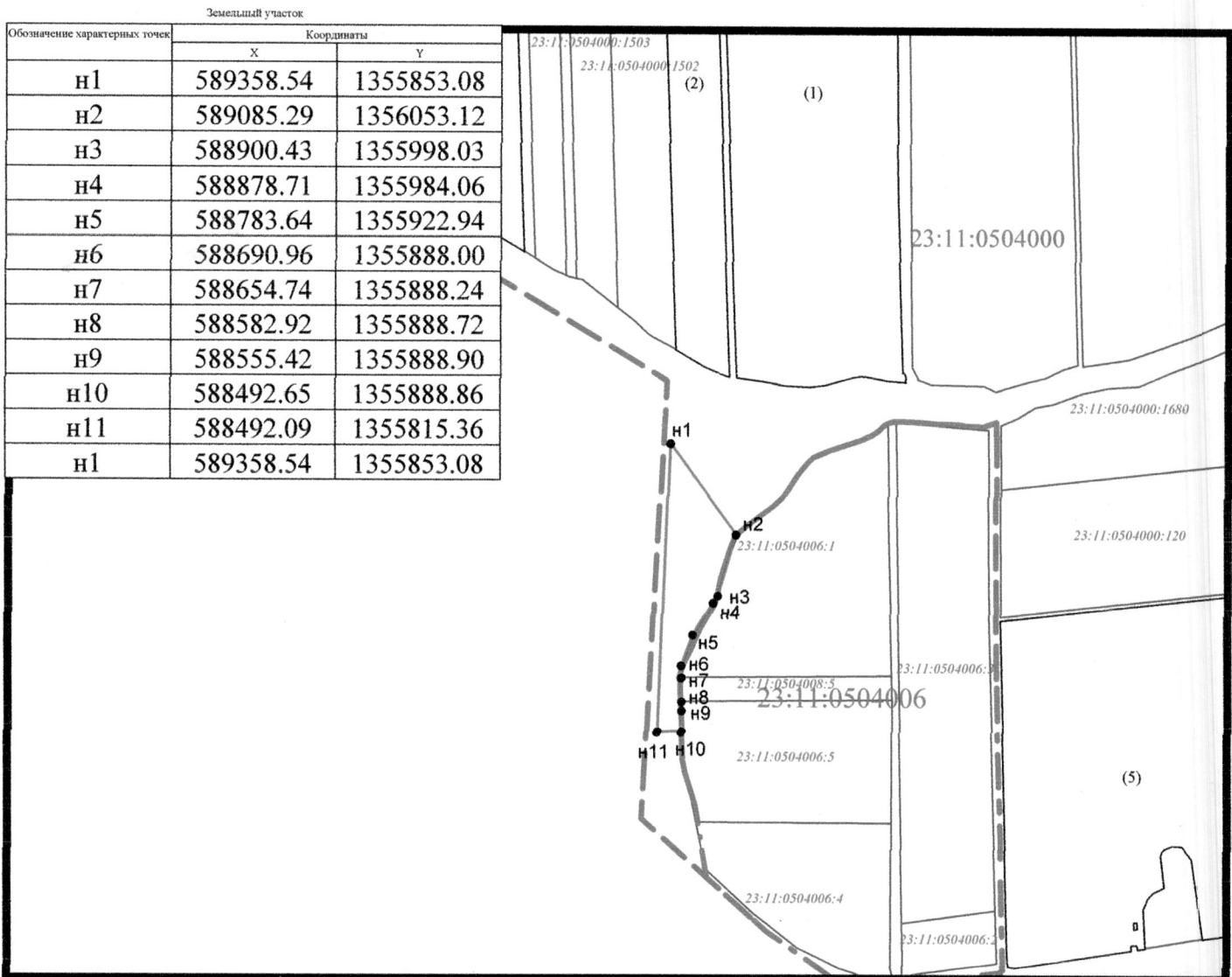
постановлением администрации
муниципального образования
Каневской район

от 22.07.2021 г. № 1039

Схема расположения земельного участка или земельных участков
на кадастровом плане территории




Условный номер земельного участка: _____

Площадь земельного участка: 99999 м2



Масштаб 1:20000

Условные обозначения:

-  - граница кадастрового квартала
- 23:11:0000000 - номер кадастрового квартала
-  - граница земельного участка
- 23:11:0504006:1 - кадастровый номер земельного участка
-  - характерная точка границы земельного участка