



АДМИНИСТРАЦИЯ МУНИЦИПАЛЬНОГО ОБРАЗОВАНИЯ
КАНЕВСКОЙ МУНИЦИПАЛЬНЫЙ РАЙОН
КРАСНОДАРСКОГО КРАЯ

ПОСТАНОВЛЕНИЕ

от 13.02.2026

№ 143

ст-ца Каневская

**О заключении договора на размещение объекта
«Трансформаторная подстанция 10/0,4 кВ (КТП), кабельная линия 10 кВ,
для размещения которых не требуется разрешения на строительство»**

Руководствуясь пунктом 3 статьи 39.36 Земельного кодекса Российской Федерации, постановлением главы администрации (губернатора) Краснодарского края от 6 июля 2015 года № 627 «Об установлении Порядка и условий размещения объектов на землях или земельных участках, находящихся в государственной или муниципальной собственности, без предоставления земельных участков и установления сервитута, публичного сервитута на территории Краснодарского края», постановлением администрации муниципального образования Каневской муниципальный район Краснодарского края от 5 июня 2025 года № 764 «О должностных полномочиях заместителей главы муниципального образования Каневской муниципальный район Краснодарского края» и на основании заявления акционерного общества «Национальная Башенная Компания» (далее АО «НК «Роснефть» - Кубаньнефтепродукт») в лице генерального директора Стурова Дмитрия Владимировича постановляю:

1. Заключить с АО «НК «Роснефть» - Кубаньнефтепродукт» договор на размещение объекта «Трансформаторная подстанция 10/0,4 кВ (КТП), кабельная линия 10 кВ, для размещения которых не требуется разрешения на строительство» на земельном участке, государственная собственность на который не разграничена, площадью 115 кв.м по адресу: Российская Федерация, Краснодарский край, Каневской район, Каневское с. п., ст-ца Каневская, ул. Широкая, рядом с № 243 Ж (земельный участок с кадастровым номером 23:11:0603312:1), точки 1-2-3-4-5-6-7-8-9-10 (приложение).

2. Срок использования испрашиваемой территории в связи с размещением объекта – на период установки и эксплуатации трансформаторной подстанции 10/0,4 кВ (КТП), кабельной линии 10 кВ на земельном участке площадью 115 кв.м по адресу: Российская Федерация, Краснодарский край, Каневской район, Каневское с. п., ст-ца Каневская, ул. Широкая, рядом с № 243 Ж (земельный участок с кадастровым номером 23:11:0603312:1), но не более 49 лет с даты заключения договора на размещение объекта.

3. Отделу по связям со СМИ и общественностью администрации муниципального образования Каневской муниципальный район Краснодарского края (Игнатенко Т.А.) обеспечить размещение настоящего постановления на официальном сайте администрации муниципального образования Каневской муниципальный район Краснодарского края в информационно-телекоммуникационной сети «Интернет».

4. Контроль за выполнением настоящего постановления оставляю за собой.

5. Постановление вступает в силу со дня его подписания.

Заместитель главы
муниципального образования,
начальник управления строительства
администрации муниципального образования
Каневской муниципальный район
Краснодарского края

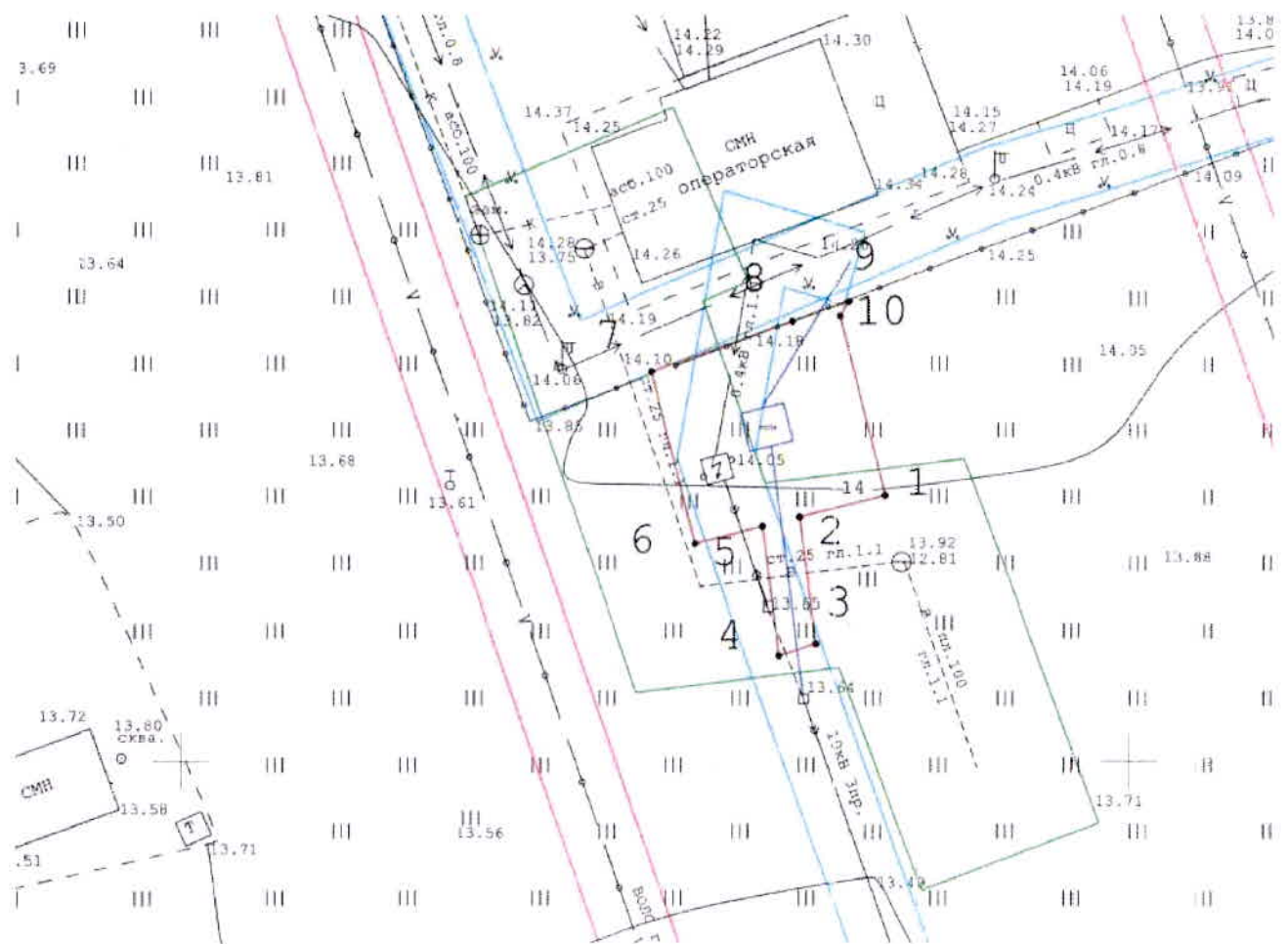


И.А. Луценко

Приложение
к постановлению администрации
муниципального образования
Каневской муниципальный
район Краснодарского края

от 13.02.2026 № 143

Схема границ предполагаемых к использованию земель на топографическом плане территории с указанием координат характерных точек границ территории по адресу: ст-ца Каневская, ул. Широкая, рядом с № 243 Ж



Общая площадь: 115 кв.м.

Наименование объекта: Размещение трансформаторной подстанции 10/0,4 кВ (КТП), кабельной линии 10 кВ на землях неограниченной государственной и (или) муниципальной собственности

вблизи земельного участка с кадастровым номером 23:11:0603312:1, по адресу: Краснодарский край, Каневской район, Каневское сельское поселение, ст-ца Каневская, ул.Широкая, 243 Ж

Кадастровый номер кадастрового квартала: 23:11:0603312

Адрес: Краснодарский край, Каневской район, Каневское сельское поселение, ст-ца Каневская

Категория земель, в границах которой расположена

территория: земли населенных пунктов.

Вид разрешенного использования отсутствует.

Обеспечение доступа к территории осуществляется через земли общего пользования.

При обследовании объекта на земельном участке не обнаружены объекты капитального строительства.

В ЕГРН содержатся сведения о зонах с особым условием использования: 23:11-6.1342, 23:11-6.532






Смежные землепользования: 23:11:0603312:1

На рассматриваемой территории объекты культурного наследия, объекты, обладающие

признаками объектов культурного наследия, а также их зоны охраны и защитные зоны отсутствуют.

Территория не является объектом производственного назначения, санитарно-защитная зона не регламентируется.

Условные обозначения:

	- граница испрашиваемой территории
	- граница проектируемых объектов
	- охранный зона электро кабеля 0,4 кВ
	- охранный зона кабеля связи
	- охранный зона водопровода

Масштаб 1:250

Координаты границ предполагаемых к использованию земель

КАТАЛОГ КООРДИНАТ ПОВОРОТНЫХ ТОЧЕК ГРАНИЦ			
МСК-23			
Обозначение характерны точек границ	Координаты		S, длина линии, м
	X	Y	
1	594 413,85	1 379 737,11	4,65
2	594 412,71	1 379 732,60	
3	594 406,14	1 379 733,45	6,62
4	594 405,51	1 379 731,52	2,03
5	594 412,21	1 379 730,65	6,76
6	594 411,30	1 379 727,08	3,68
7	594 420,36	1 379 724,78	9,35
8	594 423,01	1 379 732,20	7,88
9	594 424,07	1 379 735,17	3,15
10	594 423,30	1 379 734,71	0,90
1	594 413,85	1 379 737,11	9,75

Заместитель начальника управления строительства администрации муниципального образования Каневской муниципальный район Краснодарского края – главный архитектор муниципального образования



Б.Ф. Слоквенко