



**АДМИНИСТРАЦИЯ МУНИЦИПАЛЬНОГО ОБРАЗОВАНИЯ
КАНЕВСКОЙ РАЙОН
ПОСТАНОВЛЕНИЕ**

от 04.09.2018

№ 1484

ст-ца Каневская

**Об утверждении схемы расположения земельного участка на кадастровом
плане территории, расположенного по адресу: Российская Федерация,
Краснодарский край, Каневской муниципальный район, Каневское
сельское поселение, станица Каневская, улица Горького,
земельный участок 211 Д**

В соответствии со статьей 11.10, пунктом 4 статьи 39.11 Земельного кодекса Российской Федерации, Федеральным законом от 25 октября 2001 года № 137-ФЗ «О введении в действие Земельного кодекса Российской Федерации», Федеральным законом от 6 октября 2003 года № 131-ФЗ «Об общих принципах организации местного самоуправления в Российской Федерации», постановлением администрации муниципального образования Каневской район от 25 октября 2019 года № 1872 «О должностных полномочиях заместителей главы муниципального образования Каневской район», на основании заявления Аветисян Альберта Александровича, **п о с т а н о в л я ю:**

1. Утвердить схему расположения земельного участка на кадастровом плане территории, находящегося в кадастровом квартале 23:11:0603323, площадью 2333 кв.м, по адресу: Российская Федерация, Краснодарский край, Каневской муниципальный район, Каневское сельское поселение, станица Каневская, улица Горького, земельный участок 211 Д, расположенного в территориальной зоне ОД-2 (Зона делового, общественного и коммерческого назначения местного значения), категория земель - земли населенных пунктов (приложение).

2. Установить основной вид разрешенного использования земельного участка на кадастровом плане территории, находящегося в кадастровом квартале 23:11:0603323, площадью 2333 кв.м, по адресу: Российская Федерация, Краснодарский край, Каневской муниципальный район, Каневское сельское поселение, станица Каневская, улица Горького, земельный участок 211 Д, в соответствии с кодом 4.4 «Магазины» Правил землепользования и застройки Каневского сельского поселения Каневского района (утверждены Решением Совета Каневского сельского поселения Каневского района 15 октября 2014 года № 6, с изменениями от 25 ноября 2016 года Решение Совета Каневского сельского поселения Каневского района № 133, от 27 декабря 2016 года Решение Совета Каневского сельского поселения Каневского района № 140, от 29 сентября 2017 года Решение Совета Каневского сельского поселения Каневского района № 180, от 27 февраля 2018 года Решение Совета

Каневского сельского поселения Каневского района № 217, от 5 февраля 2019 года Решение Совета Каневского сельского поселения Каневского района № 265, от 26 апреля 2019 года Решение Совета Каневского сельского поселения Каневского района № 276, от 29 апреля 2021 года Решение Совета Каневского сельского поселения Каневского района № 112).

3. Аветисян Альберт Александрович вправе в установленном порядке без доверенности обратиться в территориальный отдел филиала федерального государственного бюджетного учреждения «Федеральная кадастровая палата Федеральной службы государственной регистрации, кадастра и картографии» по Краснодарскому краю (ФГБУ «ФКП Росреестра» по Краснодарскому краю) с заявлением об осуществлении государственного кадастрового учета земельного участка, указанного в пункте 1.

4. Отделу по связям со СМИ и общественностью администрации муниципального образования Каневской район (Игнатенко) разместить настоящее постановление на официальном сайте муниципального образования Каневской район в информационно-телекоммуникационной сети «Интернет».


5. Направить настоящее постановление в Федеральную службу государственной регистрации, кадастра и картографии (Росреестр) в течение 5 рабочих дней со дня его принятия.

6. Срок действия настоящего постановления составляет 2 года.

7. Контроль за выполнением настоящего постановления оставляю за собой.

8. Постановление вступает в силу со дня его подписания.

Заместитель главы
муниципального образования
Каневской район



И.А.Луценко

ПРИЛОЖЕНИЕ

УТВЕРЖДЕНА
постановлением администрации
муниципального образования
Каневской район

от "04" 09 2008 г. № 1487


СХЕМА

расположения земельного участка на кадастровом плане территории.



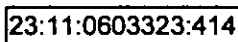
Масштаб 1:2000

Условные обозначения

 обозначение и граница образуемого земельного участка

•1 характерная точка границы земельного участка

23:11:0603323 обозначение кадастрового квартала
— граница кадастрового квартала

 23:11:0603323:414 обозначение и граница земельного участка сведения о котором содержатся в ЕГРН

| Обозначение земельного участка | | |
|---|------------|------------|
| площадь земельного участка - 2333 кв.м. | | |
| Список координат: | | |
| NN точек | Координаты | |
| | X | Y |
| 1 | 592159.00 | 1375758.40 |
| 2 | 592167.85 | 1375792.10 |
| 3 | 592103.48 | 1375807.93 |
| 4 | 592100.32 | 1375798.12 |
| 5 | 592096.33 | 1375783.66 |
| 6 | 592093.94 | 1375774.26 |
| 1 | 592159.00 | 1375758.40 |

Система координат МСК-23, зона-1