



АДМИНИСТРАЦИЯ МУНИЦИПАЛЬНОГО ОБРАЗОВАНИЯ  
КАНЕВСКОЙ МУНИЦИПАЛЬНЫЙ РАЙОН  
КРАСНОДАРСКОГО КРАЯ

ПОСТАНОВЛЕНИЕ

от 06.04.2026

№ 452

ст-ца Каневская

**О внесении изменений в постановление администрации  
муниципального образования Каневской муниципальный район  
Краснодарского края от 10 марта 2026 года № 283 «Об утверждении  
схемы расположения земельного участка на кадастровом плане  
территории, расположенного по адресу: Российская Федерация,  
Краснодарский край, Каневской район, Челбасское сельское поселение,  
в границах кадастрового квартала 23:11:0703000»**

В связи с допущенной технической ошибкой, на основании постановления администрации муниципального образования Каневской муниципальный район Краснодарского края от 5 июня 2025 года № 764 «О должностных полномочиях заместителей главы муниципального образования Каневской муниципальный район Краснодарского края» постановляю:

1. Внести в постановление администрации муниципального образования Каневской муниципальный район Краснодарского края от 10 марта 2026 года № 283 «Об утверждении схемы расположения земельного участка на кадастровом плане территории, расположенного по адресу: Российская Федерация, Краснодарский край, Каневской район, Челбасское сельское поселение, в границах кадастрового квартала 23:11:0703000» следующие изменения:

- 1) по тексту слова «260010 кв.м» заменить словами «224265 кв.м»;
- 2) в пункте 3 слова «Хорушко Андрей Сергеевич вправе в установленном порядке по доверенности 23 АВ 6346904 от 21 мая 2025 года» заменить словами «Шмарин Сергей Сергеевич вправе в установленном порядке по доверенности 23 АВ 6660614 от 10 декабря 2025 года»;
- 3) приложение изложить в новой редакции (прилагается).

2. Отделу по связям со СМИ и общественностью администрации муниципального образования Каневской муниципальный район Краснодарского края (Игнатенко Т.А.) обеспечить размещение настоящего постановления на официальном сайте администрации муниципального образования Каневской муниципальный район Краснодарского края в информационно - телекоммуникационной

сети «Интернет».

3. Постановление вступает в силу со дня его подписания.

Заместитель главы  
муниципального образования,  
начальник управления строительства  
администрации муниципального образования  
Каневской муниципальный район  
Краснодарского края

И.А. Луценко

Приложение

УТВЕРЖДЕНА

постановлением администрации  
муниципального образования  
Каневской муниципальной район  
Краснодарского края

от 06.04.2026 № 452

**Схема  
расположения земельного участка на кадастровом плане территории**

Условный номер земельного участка -		
(указывается в случае, если предусматривается образование двух и более земельных участков)		
Площадь земельного участка <b>224265 м</b>		
(указывается проектная площадь образуемого земельного участка, вычисленная с использованием федеральной государственной географической информационной системы, обеспечивающей функционирование национальной системы пространственных данных, которой является федеральная государственная географическая информационная система "Единая цифровая платформа "Национальная система пространственных данных" (далее - информационная система), или иных технологических и программных средств с округлением до 1 квадратного метра. Указанное значение площади земельного участка может быть уточнено при проведении кадастровых работ не более чем на десять процентов)		
Обозначение характерных точек границы	Координаты, м	
	(указываются в случае подготовки схемы расположения земельного участка с использованием информационной системы или иных технологических и программных средств. Значения координат, полученные с использованием указанных технологических и программных средств, указываются с округлением до 0,01 метра)	
	X	Y
1	2	3
1	584123.52	1410395.31
2	584127.55	1410464.45
3	584135.02	1410604.92
4	584143.97	1410790.97
5	584149.98	1410891.15
6	584145.58	1410901.29
7	584138.98	1410791.26
8	584130.03	1410605.17
9	584122.55	1410464.73
10	584118.57	1410395.29
11	583731.74	1410738.51
12	583731.75	1410743.51
13	582958.77	1410758.79
14	582958.77	1410753.79
15	583732.27	1410856.25
16	583732.28	1410861.25
17	582961.64	1410871.11
18	582961.52	1410866.11
19	583936.06	1410961.75
20	583936.19	1410966.75
21	582964.24	1410977.79
22	582964.14	1410972.79

23	583938.72	1411064.19
24	583938.85	1411069.19
25	582967.03	1411088.71
26	582966.87	1411083.71
27	583940.62	1411176.07
28	583940.72	1411181.09
29	582969.65	1411201.29
30	582969.55	1411196.29
31	583704.26	1411228.83
32	583720.47	1411860.94
33	583715.42	1411859.09
34	583699.26	1411228.85
35	583594.31	1411231.23
36	583599.97	1411782.77
37	583594.92	1411778.76
38	583589.31	1411231.39
39	583487.59	1411234.80
40	583501.99	1411669.21
41	583496.99	1411669.37
42	583482.59	1411234.96
43	583371.43	1411238.34
44	583376.43	1411238.18
45	583383.27	1411539.26
46	583459.50	1411664.54
47	583461.21	1411675.73
48	583431.54	1411626.97
49	582982.18	1411632.47
50	582982.02	1411627.47
51	583428.52	1411622.00
52	583378.27	1411539.42
53	583377.82	1411519.74
54	582979.31	1411522.66
55	582979.17	1411517.66
56	583377.71	1411514.74
57	583375.06	1411398.32
58	582976.06	1411413.27
59	582975.96	1411408.27
60	583374.95	1411393.32
61	583372.66	1411292.66
62	582973.44	1411304.01
63	582973.24	1411299.01
64	583372.55	1411287.66
65	583486.44	1411733.41
66	583491.73	1411738.39
67	582983.40	1411740.48

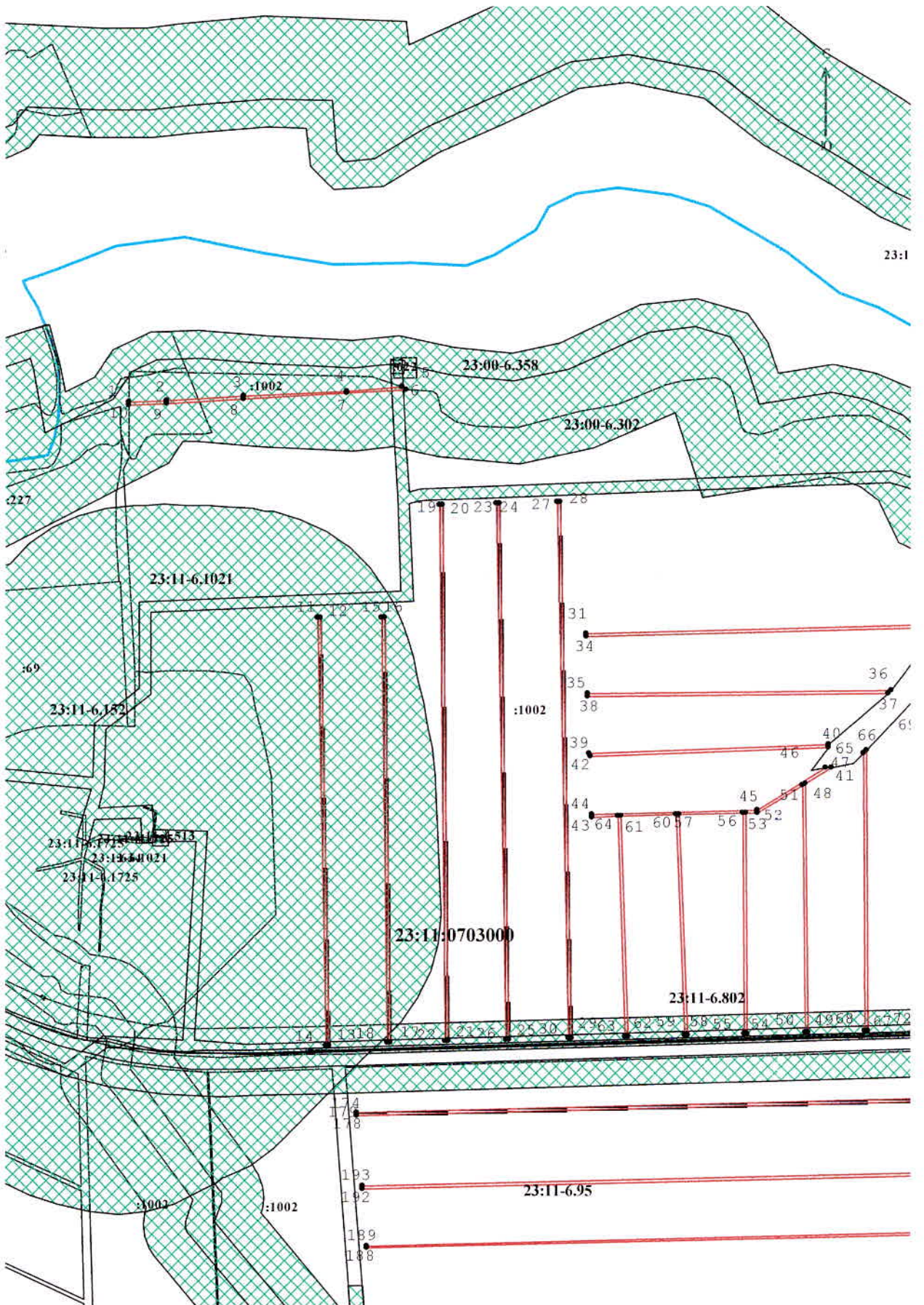
68	582983.34	1411735.48
69	583592.78	1411833.49
70	583597.98	1411838.38
71	582987.24	1411850.92
72	582987.08	1411845.92
73	583708.04	1411941.04
74	583714.38	1411945.93
75	583703.67	1411946.12
76	582983.52	1411959.08
77	582983.38	1411953.99
78	582990.14	1411953.90
79	583701.52	1411941.16
80	583811.18	1412048.62
81	583815.67	1412053.55
82	582993.28	1412067.30
83	582993.12	1412062.30
84	583565.90	1412162.28
85	583570.17	1412167.21
86	582995.89	1412176.82
87	582995.79	1412171.82
88	583658.03	1412268.76
89	583662.29	1412273.69
90	582998.10	1412284.81
91	582998.00	1412279.81
92	583242.91	1412419.87
93	583248.85	1412424.68
94	583001.83	1412432.83
95	583001.68	1412427.83
96	583368.83	1412516.55
97	583393.76	1412520.73
98	583005.23	1412533.56
99	583005.08	1412528.56
100	583590.02	1412612.26
101	583597.80	1412617.01
102	583006.91	1412635.37
103	583006.76	1412630.37
104	583615.94	1412713.29
105	583614.87	1412718.33
106	583010.98	1412737.09
107	583009.83	1412732.12
108	583588.87	1412813.74

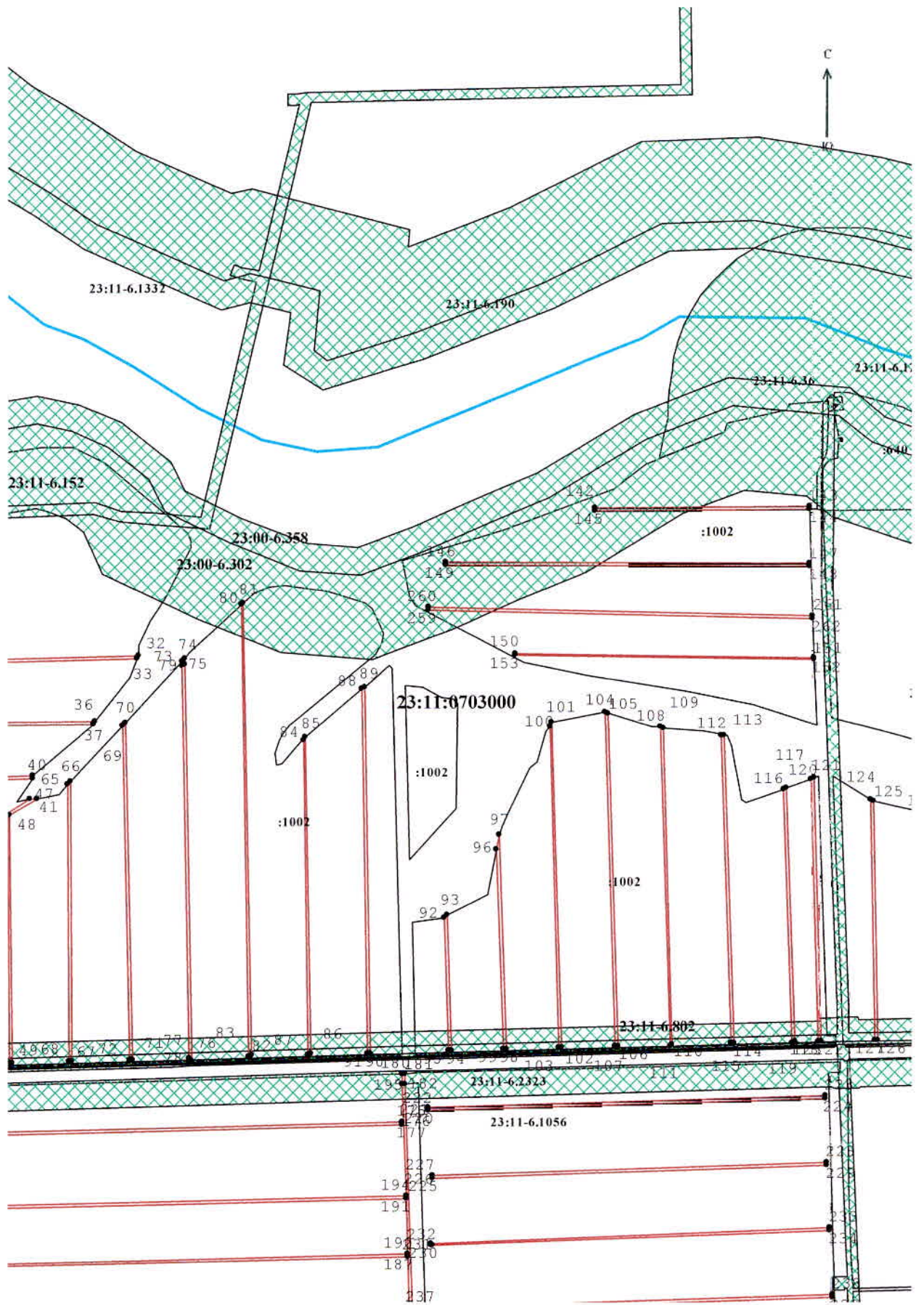
109	583588.28	1412818.76
110	583012.65	1412836.66
111	583011.55	1412831.68
112	583575.09	1412925.69
113	583573.85	1412930.74
114	583014.59	1412948.11
115	583014.44	1412943.11
116	583476.92	1413040.09
117	583478.78	1413045.04
118	583017.04	1413059.38
119	583016.94	1413054.38
120	583495.26	1413088.91
121	583497.12	1413093.85
122	583017.62	1413108.73
123	583017.57	1413103.73
124	583457.17	1413198.35
125	583456.01	1413203.38
126	583020.11	1413210.98
127	583020.01	1413205.98
128	583433.77	1413299.59
129	583431.30	1413304.64
130	583021.72	1413311.78
131	583021.62	1413306.78
132	583356.15	1413401.98
133	583354.40	1413406.99
134	583024.53	1413412.77
135	583024.38	1413407.77
136	583319.96	1413486.67
137	583320.42	1413495.18
138	583045.12	1413510.20
139	583025.15	1413511.29
140	583024.89	1413499.55
141	583044.58	1413500.22
142	583987.48	1412695.25
143	583988.92	1413085.50
144	583983.92	1413085.67
145	583982.48	1412695.27
146	583889.69	1412422.94
147	583887.10	1413087.34
148	583882.10	1413087.34
149	583884.69	1412422.92

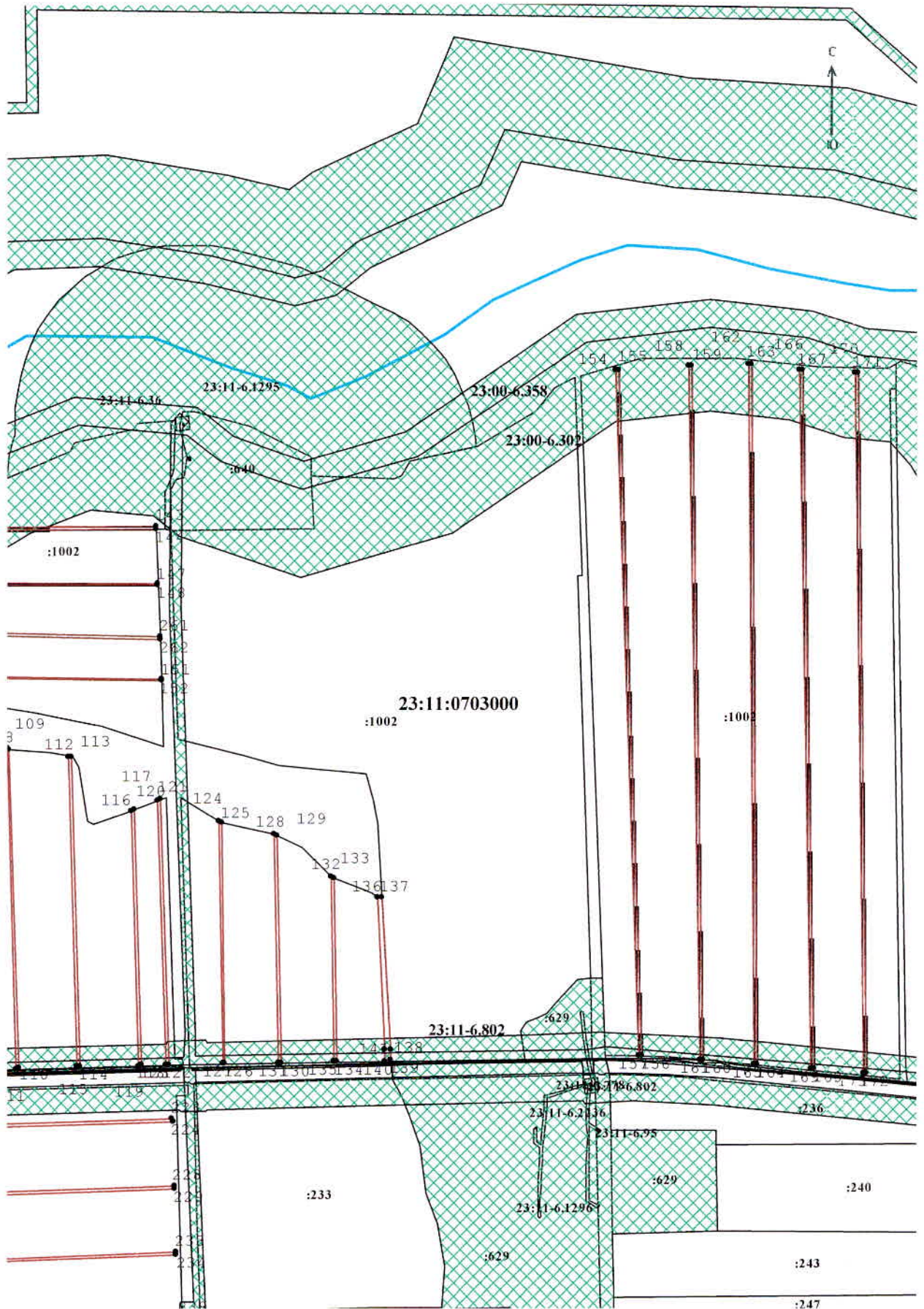
150	583723.07	1412549.79
151	583715.26	1413095.11
152	583710.26	1413095.29
153	583718.08	1412549.72
154	584270.24	1413919.74
155	584270.41	1413924.74
156	583035.29	1413965.92
157	583035.29	1413960.92
158	584276.46	1414052.03
159	584276.46	1414057.03
160	583027.15	1414077.03
161	583027.15	1414072.03
162	584279.75	1414158.65
163	584279.80	1414163.65
164	583018.45	1414175.60
165	583018.45	1414170.60
166	584269.34	1414253.28
167	584269.42	1414258.28
168	583009.29	1414277.93
169	583009.29	1414272.93
170	584263.91	1414353.85
171	584263.97	1414358.85
172	583001.99	1414373.50
173	583001.99	1414368.50
174	582836.83	1410810.32
175	582873.76	1412343.03
176	582871.76	1412343.08
177	582868.77	1412343.15
178	582831.83	1410810.70
179	582834.83	1410810.47
180	582961.26	1412344.13
181	582961.39	1412349.09
182	582942.94	1412349.70
183	581970.50	1412379.78
184	581965.88	1412374.92
185	582390.40	1412361.79
186	582514.84	1412357.94
187	582625.90	1412354.45
188	582591.19	1410829.80
189	582596.19	1410829.80
190	582630.90	1412354.41
191	582732.24	1412351.18
192	582697.53	1410821.50
193	582702.53	1410821.45

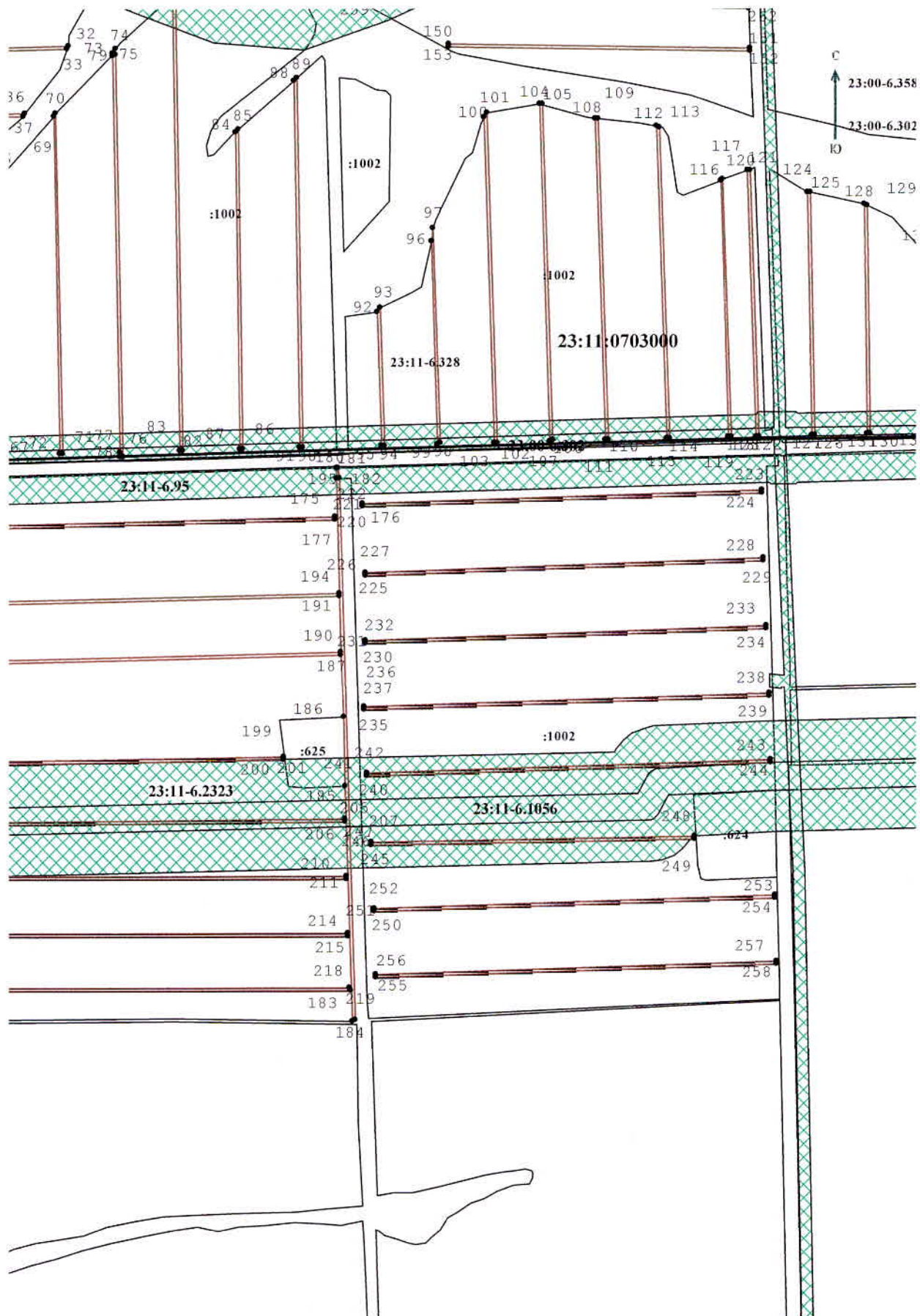
194	582737.24	1412351.02
195	582942.77	1412344.70
196	582415.93	1410842.77
197	582418.93	1410842.54
198	582420.93	1410842.38
199	582442.20	1412249.48
200	582440.20	1412249.51
201	582437.20	1412249.55
202	582314.25	1410850.61
203	582317.24	1410850.38
204	582319.24	1410850.22
205	582331.61	1412361.90
206	582329.61	1412361.95
207	582326.61	1412362.02
208	582224.64	1410858.34
209	582229.64	1410858.34
210	582229.64	1412363.34
211	582224.64	1412363.48
212	582120.26	1411156.06
213	582125.26	1411156.06
214	582125.26	1412366.06
215	582120.26	1412366.28
216	582021.28	1411160.35
217	582026.28	1411160.35
218	582026.28	1412370.35
219	582021.28	1412370.57
220	582893.07	1412391.95
221	582895.07	1412391.89
222	582898.07	1412391.80
223	582920.52	1413115.78
224	582915.52	1413115.90
225	582768.68	1412398.16
226	582770.68	1412398.08
227	582773.68	1412397.96
228	582799.19	1413118.84
229	582794.19	1413119.04
230	582646.82	1412397.70
231	582648.82	1412397.61
232	582651.81	1412397.48
233	582679.32	1413123.57
234	582674.32	1413123.77
235	582527.58	1412395.84

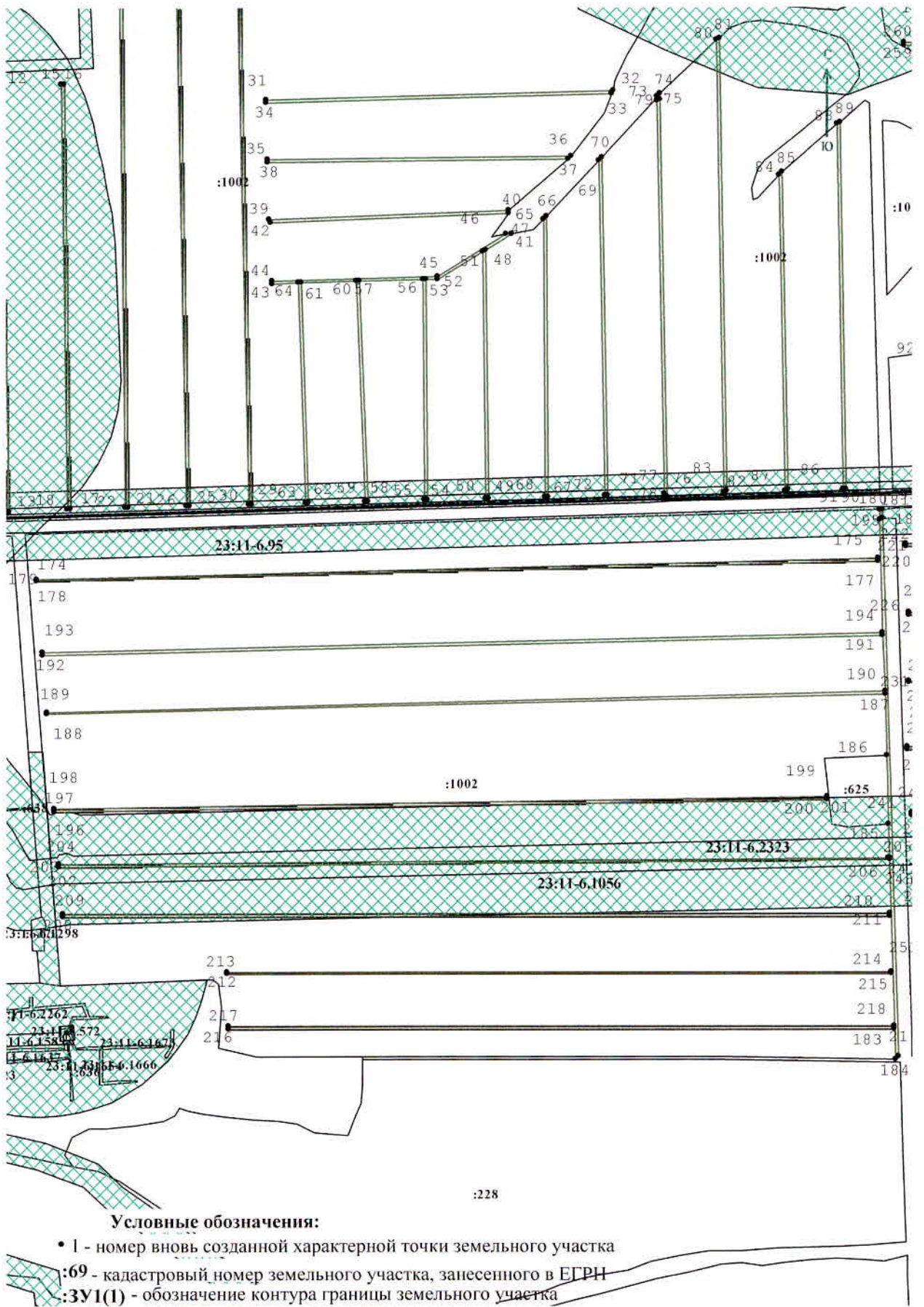
236	582529.58	1412395.77
237	582532.58	1412395.67
238	582557.39	1413128.15
239	582552.39	1413128.33
240	582408.48	1412401.95
241	582410.48	1412401.87
242	582413.48	1412401.76
243	582437.32	1413131.65
244	582432.32	1413131.79
245	582285.41	1412408.07
246	582287.41	1412408.04
247	582290.41	1412407.99
248	582300.89	1412992.80
249	582295.91	1412993.05
250	582166.32	1412414.19
251	582168.32	1412414.14
252	582171.31	1412414.05
253	582194.55	1413138.88
254	582189.55	1413138.98
255	582046.02	1412417.46
256	582051.02	1412417.30
257	582074.98	1413141.17
258	582069.98	1413141.27
259	583800.70	1412389.90
260	583805.70	1412390.01
261	583791.46	1413092.43
262	583786.46	1413092.61











Доступ к образуемому земельному участку обеспечивается посредством земельного участка 23:11:0703000:1002  
 Система координат: МСК-23, зона 1