



**АДМИНИСТРАЦИЯ МУНИЦИПАЛЬНОГО ОБРАЗОВАНИЯ
КАНЕВСКОЙ РАЙОН**

ПОСТАНОВЛЕНИЕ

от 06.12.2023

№ 211д

ст-ца Каневская

О предварительном согласовании администрации Каневского сельского поселения Каневского района предоставления земельного участка, площадью 126437 кв.м, расположенного по адресу: Российская Федерация, Краснодарский край, Каневской муниципальный район, Каневское сельское поселение, в границах кадастрового квартала 23:11:0602009

В соответствии с пунктами 14, 15 статьи 10.11, пунктами 9, 11, 14, 15 статьи 39.15, пунктом 1 статьи 39.20 Земельного кодекса Российской Федерации, пунктом 2 статьи 3.3 Федерального закона от 25 октября 2001 года № 137-ФЗ «О введении в действие Земельного кодекса Российской Федерации», постановлением администрации муниципального образования Каневской район от 25 октября 2019 года № 1872 «О должностных полномочиях заместителей главы муниципального образования Каневской район», на основании заявления главы администрации Каневского сельского поселения Каневского района Репина Владимира Борисовича п о с т а н о в л я ю:

1. Предварительно согласовать администрации Каневского сельского поселения Каневского района, предоставление земельного участка, площадью 126437 кв.м, по адресу: Российская Федерация, Краснодарский край, Каневской муниципальный район, Каневское сельское поселение, в границах кадастрового квартала 23:11:0602009.

2. Утвердить схему расположения земельного участка на кадастровом плане территории, находящегося в кадастровом квартале 23:11:0602009, площадью 126437 кв.м, по адресу: Российская Федерация, Краснодарский край, Каневской муниципальный район, Каневское сельское поселение, в границах кадастрового квартала 23:11:0602009, расположенного в территориальной зоне, на которую градостроительные регламенты не устанавливаются, категория земель - земли сельскохозяйственного назначения (приложение).

3. Установить основной вид разрешенного использования земельного участка на кадастровом плане территории, находящегося в кадастровом квартале 23:11:0602009, площадью 126437 кв.м, по адресу: Российская Федерация, Краснодарский край, Каневской муниципальный район, Каневское сельское поселение, в границах кадастрового квартала 23:11:0602009 в соответствии с кодом 6.9.1 «Складские площадки» Классификатора видов разрешенного использования земельных участков, утвержденного Приказом

федеральной службы государственной регистрации, кадастра и картографии от 10 ноября 2020 года № П/0412.

4. Администрации Каневского сельского поселения Каневского района (Репин В.Б.), в соответствии со схемой расположения земельного участка на кадастровом плане территории, обеспечить проведение работ по образованию земельного участка, указанного в пункте 1.

5. Администрация Каневского сельского поселения Каневского района (Репин В.Б.) вправе в установленном порядке без доверенности обратиться в территориальный отдел филиала публично-правовой компании «Роскадастр» по Краснодарскому краю (Филиал ППК «Роскадастр» по Краснодарскому краю) с заявлением об осуществлении государственного кадастрового учета земельного участка, указанного в пункте 1.

6. Отделу по связям со СМИ и общественностью администрации муниципального образования Каневской район (Игнатенко Т.А.) обеспечить размещение настоящего постановления на официальном сайте администрации муниципального образования Каневской район в информационно-телекоммуникационной сети «Интернет».

7. Направить настоящее постановление в Федеральную службу государственной регистрации, кадастра и картографии (Росреестр) в течение 5 (пяти) рабочих дней со дня его принятия.

8. Срок действия настоящего постановления составляет 2 (два) года.

9. Контроль за выполнением настоящего постановления оставляю за собой.

10. Постановление вступает в силу со дня его подписания.

Заместитель главы
муниципального образования
Каневской район



И.А.Луценко

Приложение

УТВЕРЖДЕНА

постановлением администрации

муниципального образования

Каневской район

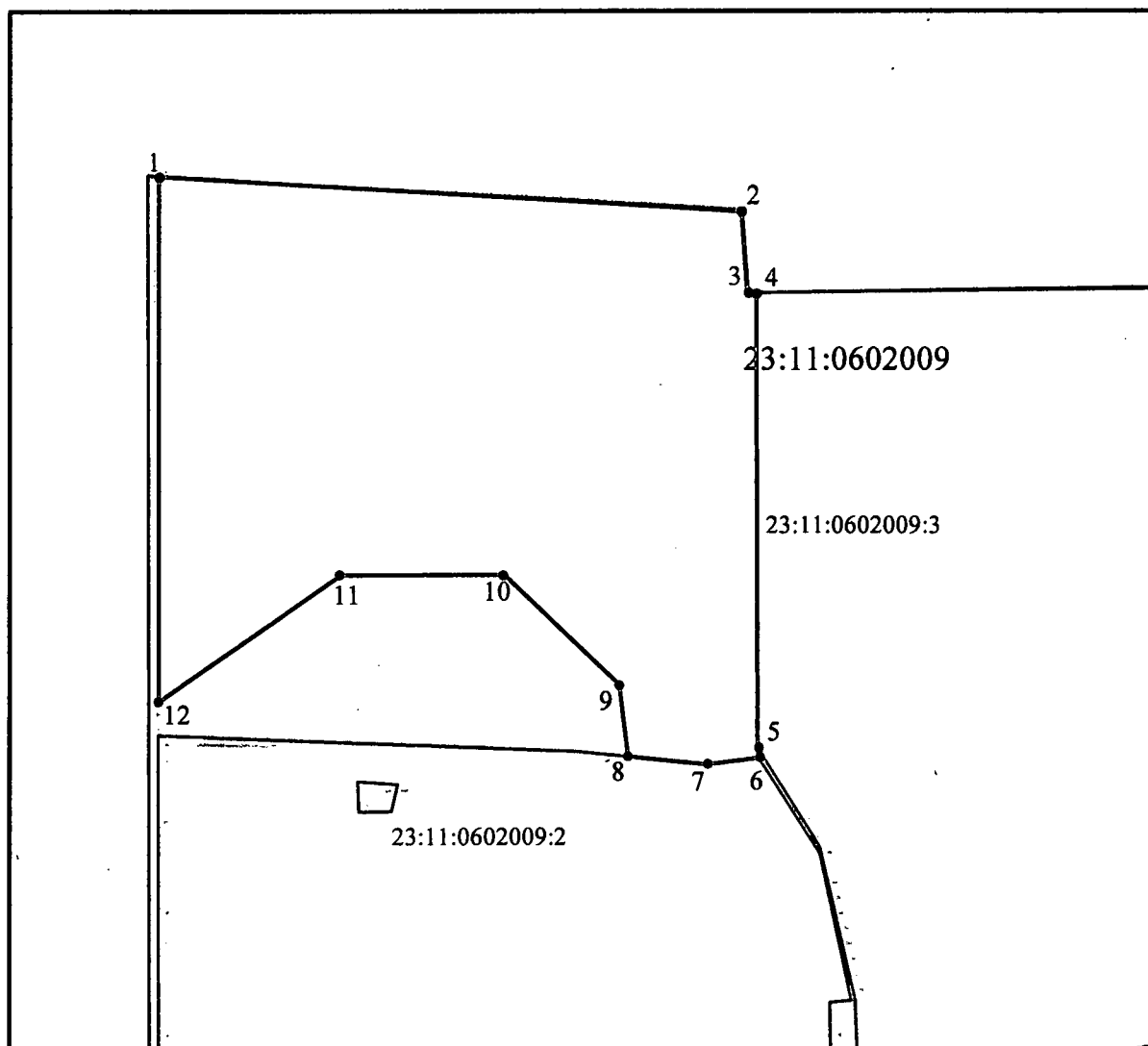
от "06" 12. 2023 . № 2112

СХЕМА

расположения земельного участка на кадастровом плане территории.


Условный номер земельного участка		
площадь земельного участка - 126437 кв.м.		
Обозначение характерных точек границ		
NN точек	Координаты, м	
	X	Y
1	591265.52	1374425.94
2	591241.78	1374827.17
3	591186.45	1374831.29
4	591186.62	1374837.42
5	590876.57	1374838.56
6	590870.05	1374839.45
7	590865.59	1374803.41
8	590870.87	1374749.27
9	590919.69	1374742.98
10	590994.42	1374663.48
11	590994.13	1374550.93
12	590908.37	1374425.88
1	591265.52	1374425.94

Система координат МСК-23, зона-1



Масштаб 1:5000

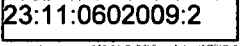
Условные обозначения

 обозначение и граница образуемого земельного участка

•1 характерная точка границы земельного участка

23:11:0602009 обозначение кадастрового квартала

— граница кадастрового квартала

 23:11:0602009:2 обозначение и граница земельного участка сведения о котором содержатся в ЕГРН