УДК 911.3(470.62)(038)
ББК 26.78я2
Ц 27

Цветков В. А.
Ц 27 География Каневского района. *Энциклопедический словарь.*— Майкоп: ОАО «Полиграф-ЮГ», 2010. — 142 с.
ISBN 978-5-7992-0635-2

Книга издана на средства предприятий агропромышленного комплекса Каневского района. Автор благодарен дальновидным, прогрессивно мыслящим меценатам за моральную поддержку и материальную помощь.

ISBN 978-5-7992-0635-2

УДК 911.3(470.62)(038)
ББК 26.78я2

© Цветков В.А., 2010
© Оформление ОАО «Полиграф-ЮГ», 2010

К ЧИТАТЕЛЮ

Много ли мы знаем о своей малой родине — хуторе, станице или районе, в котором живём? Порой бравируем тем, что являемся коренным жителем, а ответить, как называется соседняя улица, не можем. Смутное представление имеем о своей родословной, о земляках, прославивших на века родные места, о названиях курганов и балок, об истории и просто существовании в округе населённых пунктов — том простом и обыденном, что и входит в понятие «малая» родина.

Книга «География Каневского района» поможет каждому, кто её прочтёт, узнать много нового и интересного. В ней изложены сведения о животном и растительном мире, природных явлениях и полезных ископаемых, рукотворных парках и других лесных массивах. С интересом вы прочтёте разделы о таких памятниках природы, как курганы, о реках и балках, лиманах и озёрах, урочищах и падях, охотничьих угодьях и заказниках.

Особый интерес вызывают статьи о населённых пунктах, которые когда-либо существовали на нынешней территории Каневского района. Собранные по крупицам исторические сведения из печатных, электронных и устных источников, впервые предлагаются читателю — ни в каком другом издании вы их не найдёте. Это же относится и к статьям, объединённым темой «Территориальные образования».

Особое место в книге отводится современной жизнедеятельности каневчан. Раздел «Предприятия АПК» объединяет в себе рассказы о ныне действующих сельскохозяйственных, перерабатывающих и сервисных предприятиях. Отдельные разделы посвящены строительным организациям, предприятиям нефтегазовой промышленности Каневского района, положившим в Советском Союзе начало зарождению новой народнохозяйственной отрасли производства.

Деловым людям, бесспорно, пригодится в их практической деятельности информация о работающих в станице Каневской и других населённых пунктах района банках и иных финансовых учреждениях.

Тот, кто интересуется историей православия, с пользой для себя прочтёт статьи об истории храмов, построенных и разрушенных, действующих и возрождаемых на нашей земле.

Особую актуальность в связи с Олимпиадой 2014 года в Сочи приобретают сведения о спортивных сооружениях Каневского района — достойной базе для подготовки будущих участников, призёров и победителей зимних олимпийских игр.

В заключительных разделах книги сконцентрированы краткие сведения о рекордных достижениях каневчан в самых различных областях жизни и деятельности, приводится список литературы, в которой рассказывается о Каневском районе дважды орденоносной Кубани.

Книга «География Каневского района» — первое специализированное издание из энциклопедической серии, которое станет настольным для учащихся общеобразовательных школ, студентов средних и высших специальных заведений, преподавателей, краеведов, библиотечных и музейных работников — всех тех, кто любит свою малую родину и хочет знать о ней как можно больше.

ВАЛЕНТИН ЦВЕТКОВ

ПРИРОДА

ЖИВОТНЫЙ МИР

Американская белая бабочка — опасный карантинный вредитель. Гусеница этой бабочки повреждает более 200 видов древесных и кустарниковых пород. Излюбленными для неё являются орех грецкий, клён ясенолистный, шелковица, яблоня, груша, слива, роза, виноград, кукуруза, свёкла, капуста и другие культуры. Бабочка имеет в размахе крылья 1,5—3,5 сантиметра. Чаще всего они белоснежные, но встречаются бабочки с чёрными или тёмно-коричневыми точками на них. Голова, грудь и брюшко покрыты белыми чешуйками. Усики чёрные, покрыты белым налётом. На территории Каневского района этот вредитель впервые был обнаружен в 1969 году.

Дрофа — птица, относящаяся к так называемым степным путешественникам. Предпочитает передвигаться пешком. Длина её достигает одного метра, вес — 16 килограммов. Шея толстая и длинная, голова большая, клюв короткий. Окраска пёстрая: от белого цвета на брюхе до чёрного на спине. Питается дрофа растительной (семенами, листьями, побегами) и животной (грызунами, ящерицами, лягушками, насекомыми) пищей. Гнёзда предпочитает устраивать на солончаках или в поле вдали от людей. Кладка — 2, 3 оливкового цвета яйца. К сожалению, до 90 процентов потенциального потомства гибнет во время обработки полей тружениками сельского хозяйства. В Каневском районе эта птица встречается только во время перелёта, хотя раньше она и гнездилась. Занесена в Красную книгу Российской Федерации.

Колорадский жук. Принадлежит к семейству листоедов. Насекомое от 7 до 12 миллиметров в длину и от 4,5 до 8 миллиметров в ширину. Имеет короткоовальную, сильно выпуклую форму, блестяще-жёлтую окраску с тёмными пятнами на голове и переднеспинке. Крыльев — две пары: надкрылья и перепончатые крылья. Надкрылья твёрдые, выпуклые, плотно прилегающие к телу. Вдоль каждого из надкрыльев идёт пять узких чёрных полос, ограниченных ясно выраженной пунктировкой. Основание надкрылий окаймлено чёрным ободком. Колорадский жук известен всему миру, как бич картофеля. Вредят растениям как жуки, так и их личинки. Исключительная вредность жука объясняется тем, что он очень плодовит, прожорлив и устойчив к неблагоприятным условиям и химическим препаратам. Распространён повсеместно, в том числе и в Каневском районе, где впервые был замечен в апреле 1970 года на приусадебных участках в посёлке Кубанская Степь и в хуторе Мигуты.

Кряква — самая распространённая в дикой природе речная утка. В Каневском районе её можно встретить всюду. Питается среди камышей, на неглубоких плёсах, вдоль береговых отмелей. Через клюв утки пропускают жидкую донную грязь, отбирая в ней водяную живность, семена водорослей, используют в пищу и сами водоросли. На сельскохозяйственных полях в ночное время подбирают упавшие на землю зёрна пшеницы, кукурузы. Кряква является одним из основных объектов промысловой и спортивной охоты. Мясо её сочное, приятное на вкус.

Куропатка серая — представитель отряда курообразных. На территории Каневского района часто встречается в лесных полезащитных полосах, неосвоенных человеком балках. Питается в утренние и вечерние часы. Постоянного места обитания не имеет. Эта небольшая птица — вес её едва достигает 500 граммов — быстро бегает, может вертикально взлетать, лететь параллельно земле, беспрерывно чирикая. Гнёзда устраивают на земле, в них самки откладывают по 10—12 яиц. Потомство на свет появляется через три недели, растёт быстро.

Лось — представитель отряда парнокопытных, самый крупный из оленей. Тело у него короткое, ноги длинные, голова крупная, уши большие. Самцы отличаются лопатообразными рогами с острыми краями. Вес животного может достигать 400 килограммов и более. Питается древесно-кустарниковой растительностью, а летом ещё и травой. На Кубани лося чаще всего можно встретить в предгорной зоне, в окрестностях Армавира, Белореченска, Гулькевичей. Впервые в Каневском районе лося наблюдали в июне 1972 года на поливном участке колхоза «Россия», недалеко от Красногвардейца. Он мирно ел молодые стебли растений.

Нутрия — зверёк из отряда грызунов. В Краснодарском крае акклиматизирован в 30-х годах двадцатого века, а в Каневской район завезён зимой 1951—1952 года. Тридцать пять голов для разведения принял коллектив

районной конторы «Заготживсырьё». В естественных условиях нутрии встречаются в плавнях, большую часть жизни проводят в воде, спасаясь таким образом от жары и врагов. Могут жить и в неволе. Длина тела нутрии достигает 80 сантиметров, хвоста — 50 сантиметров, вес — до 8 килограммов. В рацион питания входят растительные корма: прикорневые части растений, молодые побеги, стебли, листья рогоза, камыш, рдест и многое другое. Суточный объём корма — 4,5—5 килограммов. Потомство — 5—6 детёнышей — нутрии приносят после 130 дней беременности. Один-два месяца щенки питаются молоком матери, потом переходят на растительную пищу. Половая зрелость наступает через четыре месяца. Продолжительность жизни — около восьми лет.

Ондатра — зверёк из отряда грызунов. В СССР завезён из Северной Америки в 1928 году, в Каневской район — в 1953 году из Тимашевского района. Сто особей сразу запустили в реку Средний Челбас, и уже через год популяция увеличилась до тысячи зверьков. Работники конторы «Заготживсырьё» приступили к плановому их отлову. Длина взрослой ондатры составляет 35 сантиметров, хвоста — 28 сантиметров, вес — 1,3 килограмма. Живут зверьки в построенных ими из тростника домиках, высота которых достигает 1,2 метра, ширина у основания — 2 метра. Может пользоваться и норами, но выходы из них должны быть скрыты в воде. Питается ондатра растительной пищей, в ассортименте её — около 40 видов. Потомство — до 12 детёнышей и больше — самка приносит ранней весной. За лето у неё может быть три помёта.

Перевязка — светлый хорь, зверёк с длинным и гибким телом, пушистым хвостом. Окраска очень пёстрая, другой такой найти почти невозможно. На мордочке — две белые полоски-перевязки. Встречается на полях Каневского района и других северных районах Кубани, но очень редко. Питается мелкими грызунами и рептилиями. Занесена в Красную книгу России. Причина снижения популяции — освоение человеком мест обитания перевязки: распашка земли, применение ядохимикатов для уничтожения полевых мышей и другие.

Стрепет — птица из отряда журавлеобразных. В давние времена была обычным обитателем кубанских степей, а сейчас, как редкий и исчезающий вид, внесена в Красную книгу Российской Федерации. Одна из причин — активная жизнедеятельность человека. Ковыльных степей, где привык жить стрепет, вот уже два столетия не существует — всё распахано. Иногда лишь эту птицу можно наблюдать в балках и других местах, до которых руки человека, как говорится, не дошли. Основу рациона составляют насекомые и семена злаковых культур. На территории Каневского района стрепет впервые был замечен весной 1950 года на полях совхоза «Кубанская степь».

Фазан — птица из семейства дрофиных. Она оседлая, небольшие расстояния предпочитает преодолевать по земле, летает неохотно. Гнездится в непроходимых зарослях. Там, в углублениях, прикрытых травой, самка откладывает до 12 яиц и в течение трёх недель высиживает птенцов. Фазаны питаются семенами различных растений, ягодами, насекомыми, в том числе и колорадским жуком. Северокавказский подвид фазана разводят на ферме Гослесохотничьего хозяйства в Майкопе. Осень. 1971 года 200 особей оттуда впервые были переселены в Челбасский лес. Птица обладает высококачественным мясом и является ценным в охотничье-промысловом деле.

Шилоклювка — птица из отряда ржанкообразных. Вес её не превышает 350 граммов, ноги длинные тёмной окраски с сиреневатым оттенком. Тело светлое, голова сверху и концы крыльев серо-чёрного цвета. Клюв имеет форму шила, загнутого вверх. Гнездо устраивает на земле без подстилки, откладывает четыре яйца рыжего цвета с бурыми пятнами. Питается беспозвоночными на мелководье. Хорошо плавает и летает. В Каневском районе обитает на Горьком лимане.



ОХОТНИЧЬИ УГОДЬЯ, ЗАКАЗНИКИ

«Албаши» — охотничье-рыболовная база Каневской общественной организации охотников и рыболовов. Создана в 1969 году на северо-восточном берегу Кущеватого лимана. Земельный участок — 0,79 гектара. Имеются общежитие на 15 койко-мест, построенное в начале 1975 года (первых посетителей приняла в марте), электричество, печное отопление. Вода привозная. К услугам посетителей — 30 лодок на любой вкус — для охоты, рыбалки, прогулок. Начиная с 1974 года, активисты общества охотников и рыболовов в камышах лимана Кущеватого, в Бейсугских плавнях и в районе Албашской рыболовной базы сделали для водоплавающей птицы 1700 искусственных гнёзд. В следующем году и позже эта работа была продолжена.

Албашское охотничье хозяйство. Расположено в северо-западной части Каневского района. Общая площадь охотничьих угодий составляет 28 580 гектаров, в том числе полевых — 28 650, водных — 400 гектаров и 22 километра рек. Местность равнинная, почвы — чернозём. В границах охотхозяйства находятся станица Новодеревянковская, хутора Раздольный и Албаши, а также охотничье-рыболовная база «Албаши». В центральной части территории протекает река Албаши, имеющая притоки-балки Жёлтые Копани, Глубокая, Варакутина и другие.

Сельскохозяйственные угодья обрабатывают трудовые коллективы акционерных обществ «Дружба» и «Приазовье», фермеры. Степная растительность сохранилась лишь на вершинах курганов, по склонам балок. Там встречаются ковыль, дикая астра, бессмертник, зверобой, дикий шалфей, тысячелистник, молочай, ежевика, терновник. В плавнях наиболее распространены камыш, рогоз, осока, хвощи, а в плавневых водоёмах встречаются кувшинки, водокрас (лягушатник), стрелолист, водяные лилии, вейник. Из зверей и птиц на территории охотхозяйства обитают дрофа, серая куропатка, перепел, утки различных пород — кряква, серая утка, шилохвост, широконоска, свиязь, чирок, огарь, вальдшнеп, лысуха и другие, а ещё — заяц, лисица, енотовидная собака, волк, хорь, норка, хомяк, суслик, ондатра, нутрия, крот. Иногда из плавневой зоны заходят кабаны.

Бейсугское нерестово-выростное хозяйство. Находится в юго-западной части Каневского района, в акватории Бейсугского водохранилища. Правый его берег служит admini-

стративной границей Каневского и Приморско-Ахтарского районов. Бейсугское НВХ было образовано в 1955 году, возглавил его талантливый молодой биолог Василий Терентьевич Джеус. Там подращиваются личинки амуров и толстолобиков и вселяются в Челбасскую группу лиманов и другие водоёмы. В 1970 году мощность хозяйства была увеличена до 3 миллиардов штук молоди тарани и судака. С такой производительностью коллектив работал двадцать лет. За это время был совершён ряд открытий в рыбоводстве. Одно из значительных — разработка В.Т. Джеуса рыбопродуктивных сооружений — камер шлюзования, которым в мире не было аналогов. После развала Советского Союза нерестово-выростное хозяйство пришло в упадок. Выпуск молоди сократился до 1,2 миллиарда штук, а средний вес — с 0,5 до 0,2 грамма. Каневской район выпустил из своих рук это серьёзное предприятие в 2004 году.

Бейсугское охотничье хозяйство. Его территория ограничивается Нижним и Верхним водоёмами Бейсугского нерестово-выростного хозяйства, береговой чертой лимана Бейсугского от Челбасского до Бейсугского гирла, водохранилищем от Верхнего водоёма до административной границы Брюховецкого района. Общая площадь охотничьих угодий составляет 51,5 гектара. Имеются три охотничьих станции, на которых можно поохотиться и порыбачить по путевкам Бейсугского нерестово-выростного хозяйства.

«Привольненская» — охотничье-рыболовная база Каневской общественной организации охотников и рыболовов. Создана в 1960 году на юго-западном берегу лимана Кущеватого. Земельный участок — 1,288 гектара. Имеются два общежития на 26 койко-мест, электричество, артезианская вода, печное отопление. Рыбакам и охотникам, любым отдыхающим предоставляются лодки — их на базе сорок: пластиковые, алюминиевые, деревянные — моторные и вёсельные.

Сладколиманское охотничье хозяйство. Находится в центральной части Каневского района, в пойме реки Челбас от железной дороги Каневская — Деревянковка до лимана Сладкого. Общая площадь охотничьих угодий составляет 25 800 гектаров, в том числе полевых — 21 100, водных — 4700 гектаров и 28 километров рек. Местность, в основном, равнинная, почвы — чернозёмы. Сельскохозяйственные угодья обрабатывают труженики акционерных обществ «Кубань» — к северу от болота Большие Челбасы и «Колос» — к югу от него.

На территории охотхозяйства расположены станица Привольная, хутора Орджоникидзе, Черкасский, Трудовая Армения, Сладкий Лиман, Борец Труда, Вольный. С востока на запад центральную часть территории пересекают дельтовая часть реки Челбас — болото Большие Челбасы, река Мигута, многочисленные балки, имеются лиманы Сладкий, Малый Кущеватый, Солёный, Сотников, Стукотиев, Кархов, Мальков, Черкасский и другие. В водоёмах водятся судак, окунь, щука, лещь, линь, сазан, карась, краснопёрка, тарань, плотва и другие виды рыб. Наземный животный и растительный мир такой же, как и на территории Албашского охотничьего хозяйства.

Стародеревянковское охотничье хозяйство. Занимает северо-западную часть территории Каневского района. Соседствует с севера и запада с Ленинградским районом, с юга ограничена реками Челбас, Средний Челбас, с запада — перегоном железной дороги Деревянковка — Албаши. Общая площадь охотничьих угодий составляет 31 200 гектаров, в том числе полевых — 30 542, водных — 658 гектаров и 50 километров рек. Местность равнинная, почвы — чернозёмы. Сельхозугодья обрабатываются акционерными обществами им. Данильченко, «Россия», «Победа». На территории охотхозяйства расположены станицы Александровская, Стародеревянковская, посёлок Красногвардеец, хутора Ударный, Мигуты, Украинка, Шевченко, Средние Челбасы. С востока на запад площадь рассекают реки Мигута, Челбас, Средний Челбас, балки Зубова, Сухая, Полыханова и другие. Полевые угодья заняты сельхозкультурами. В лесных полосах растут ясень американский, тополь пирамидальный, акация, дикий абрикос, алыча, различные кустарники. Естественная растительность сохранилась в виде небольших островков на вершинах курганов, по склонам глубоких балок, вдоль железных дорог. Чаще встречаются ковыль, фиалка, бессмертник, зверобой, дикий шалфей, тысячелистник, вика, молочай, терновник. Животный мир такой же, как и повсеместно в районе.

Новоминское (первое) охотничье хозяйство. Находится в северной (центральной) части Каневского района. С запада граничит с Албашским охотхозяйством, с юга — со Сладколиманским. Восточной границей служит железная дорога, северной — административная граница со Староминским районом. Общая площадь охотничьего полевого хозяйства составляет 19 000 гектаров и 19 километров рек. Местность равнинная, почвы — чернозём. На территории населённых пунктов нет, её пересекают река Албаши, балки Жёлтые Копани, Куриный Брод, Водяная, Бакай и другие. Сельскохозяйственные угодья обрабатывают акционерные общества «Урожай» и «Нива», а также фермеры. Флора и фауна схожи с теми, что имеются в других охотничьих хозяйствах района.

Новоминское (второе) охотничье хозяйство. Находится в северо-западной части Каневского района. На севере и западе граничит со Староминским и Ленинградскими районами, на юге и западе — со Стародеревянковским и Новоминским (первым) охотхозяйствами. Сельскохозяйственные угодья обрабатывает коллектив акционерного общества «Урожай». Общая площадь полевых охотничьих угодий составляет 20 250 гектаров и 17 километров рек. На территории находятся два населённых пункта — станица Новоминская и хутор Чапаев, её пересекают река Албаши, балки Хайлова, Горькая, Волчья, Глубокая, Сухая, Вырвихвост и другие. Рельеф местности равнинный, почвы — чернозём. Флора и фауна — характерные для всего Каневского района.

«Челбасский» — заказник. Создан по решению Каневского райисполкома от 25 марта 1964 года на реке Челбас между станицами Каневской и Стародеревянковской. Тянется от железнодорожного моста, что у посёлка сахарного завода, до восьмой фермы агрофирмы-племзавода «Победа». Всякая охота в заказнике запрещена, поэтому в нём вольготно чувствуют себя дикие птицы.

Челбасское лесничество. Учреждено в 1904 году «в силу положения Военного Совета, Высочайше утверждённого 19 декабря 1902 года» как опытное хозяйство при школе лесных кондукторов в голой степи на восточной окраине Каневского района в ныне существующих границах. Организация школы и работы по степному лесоразведению проводились под руководством известного лесовода, впоследствии профессора Н.Н. Степанова. С 1934 года искусственно

созданный лесной массив — Челбасский лес — именовался Средне-Челбасским лесхозом. С 1 января 1948 года в книге приказов лесхоз назывался уже иначе — Челбасский. Там имелась химическая лаборатория, в которой проводились анализы водных и солёно-кислых вытяжек почв, взятых с площадей, предназначенных для разведения леса. Месячные таблицы метеорологических наблюдений лесничий отсылал в Тифлисскую физическую обсерваторию, где они и печатались в «Ежемесячнике погоды на Кавказе».

Челбасское охотничье хозяйство. Находится на территории Челбасского сельского поселения. Общая площадь охотничьих угодий составляет 63 180 гектаров, в том числе полевых — 60 600, водных — 2580 гектаров и 61,5 километра рек. В границах охотхозяйства находится станица Челбасская. С востока на запад территорию пересекают река Средний Челбас, балки Водяная, Толоковая и другие.

ПАРКИ И ДРУГИЕ ЛЕСНЫЕ МАССИВЫ

Гагарина Ю.А. имени — парк культуры и отдыха в станице Новоминской. Назван в честь первого космонавта планеты. По периметру расположены детская школа искусств, бывший кинотеатр «Мир», на территории — памятник есаулу А.О. Майбороде, памятный камень на месте разрушенной в 1935 году Свято-Покровской церкви. В ней в 1919 году крестили рождённого в Новоминской 10 апреля того же года родного племянника последнего русского царя Николая II Гурия, сына Ольги Александровны Романовой-Куликовской и Николая Александровича Куликовского.

Молодёжный — парк культуры и отдыха в станице Стародеревянковской. Заложен 6 апреля 2006 года коллективом муниципального предприятия «Озеленение», созданного при администрации Стародеревянковского сельского поселения, и учащимися аграрно-технологического колледжа, средних школ № 5 и № 11. Специалистами ООО «Волга» в парке сооружены фонтан и тротуарные дорожки. В аллеях посажены берёзы, липы, можжевельник, другие деревья и кустарники. Имеется памятник В.И. Ленину.

Оверин сад. Находился на левом берегу реки Челбас за хутором Бурсаки. В нём росло много груш и акаций, пригодных для строительства.

Поправкин сад — первый в Новодеревянковском юрте фруктовый сад, заложенный в конце XIX века казаком Иваном Ефимовичем Поправкой. Его земельный пай находился в трёх километрах восточнее станицы. Яблоки, груши, сливы, абрикосы славились на всю Кубанскую область. В 1930 году в качестве садоводческой бригады вошёл в состав колхоза «Правда». После разукрупнения этого хозяйства 5 сентября 1950 года сад стал собственностью колхоза «Заветы Ильича». В 1954 году там ещё стоял дом, в котором жила Елена Ефимовна Поправка. Позже сад был раскорчёван.

50-летия Великого Октября имени — парк культуры и отдыха в посёлке сахарного завода. Заложен 26 марта 1967 года. Первые саженцы в аллее Дружбы на первом субботнике посадили комсомольцы Валентина Сердюк, Людмила Бояринцева, Тамара Чернышова, Татьяна Дьяченко. На территории парка находятся жилой дом для выпускников детских домов и средняя школа № 15.

300-летия Кубанского казачьего войска имени — парк культуры и отдыха в станице Каневской. Создан по проекту инженера-озеленителя колхоза им. Калинина Бориса Игнатовича Сизонова тружениками хозяйства на пустыре — площади им. Ленина и получил имя вождя. Открыт в торжественной обстановке 30 апреля 1967 года. К лету того же года там был построен летний кинотеатр, смонтировано восемь аттракционов, в том числе и колесо обозрения 27-метровой высоты, установлен памятник В.И. Ленину. Позже в парке, занимающем площадь в пять гектаров, были построены Дом культуры, танцевальная площадка, фонтан, создан первый в районе зооуголок. С 2001 года парк имеет другое имя — 300-летия Кубанского казачьего войска.

30-летия Победы имени — центральный парк культуры и отдыха в станице Каневской. Заложен в 1925 году местными школьниками на площади Революции как летний сад имени 1 Мая. Вначале он был небольшой, только до фонтана, за которым находился стадион, а ещё дальше — здание станичного правления. Позже в нём был филиал школы имени Короленко. В 1938 году была разрушена Духосошественная церковь, находившаяся там, где сейчас фонтан, и с 1939 года за счёт освободившейся площади парк стали постепенно расширять. Под руководством его директора Игната Яковлевича Сизонова посадили деревья и на месте стадиона, потом, когда снесли здания пожарной команды и филиала школы, — и на этой территории. В 1953 г. в парке построили летний кинотеатр, в 1964 г. зимний — «Космос», в 1975 г. — районный Дворец культуры. В том же году парк реконструировали и в мае дали ему новое имя — 30-летия Победы. Там имеются также комплекс различных аттракционов, тир, кафе «Камелия», памятники В.И. Ленину и книге с именами почётных станичников, похороненных в разные годы на бывшей церковной территории, памятный камень о Духосошественном храме, летний (много лет бездействующий) кинотеатр и другие объекты.

Чапаева В.И. имени — парк культуры и отдыха в станице Новоминской. Создан в 1961 году по инициативе председателя колхоза им. Кирова бывшим комбайнером, страстным цветоводом Георгием Васильевичем Джурой и его помощницами Верой Николаевной Поддубной, Галиной Александровной Гордиенко и Марфой Никитичной Прохоренко. В 1962 году в парке установлен памятник В.И. Чапаеву, в 1965 году — памятник А.В. Гусько и аттракцион «Колесо обозрения». Немало в нём и других привлекательных объектов. Своей красотой он привлекает не только жителей Новоминской, но и других населённых пунктов.

Челбасский (Красный) лес. Самый крупный на территории Каневского района лесной массив. Находится в семи километрах к востоку от ст. Челбасской. Работы по степному лесоразведению там были начаты в 1895 году лесоводом Н.Н. Степановым. Первые насаждения были дубовые. Семенной материал (жёлуди) завозили из Шипова леса Воронежской губернии. Затем опытным путём отобрали

для посадки липу, клён остролистный и полевой. Подлесок в основном состоял из кустарников — бересклета и свидины. В 1904 году уже при самостоятельном и окрепшем Челбасском лесничестве была организована школа лесных кондукторов и питомник площадью 7 десятин. В 1912 году войсковое Средне-Челбасское лесничество имело площадь 1200 десятин и искусственно созданного леса 219 десятин. Сейчас Челбасский лес занимает 1459 гектаров. В нём растут дуб, клён американский, ясень, акация, липа, рябина, бересклет, крушина, бузина и другие деревья и кустарники. Водятся фазаны, лисы, зайцы, еноты, водоплавающие птицы, заходят иногда лоси.

ПОЛЕЗНЫЕ ИСКОПАЕМЫЕ

Глина. Широко распространённый строительный материал. Используется в качестве кирпично-черепичного, реже — керамзитового сырья. Месторождений глины в Каневском районе немало. Разрабатывать их стали с первых лет заселения территории Каневского района. Первоначально из глины с примесью соломы и половы изготавливали саман — из него строили тёплые зимой и прохладные летом жилые и хозяйственные помещения, заливали горища. Наиболее предприимчивые и зажиточные казаки заводили собственные кирпичные заводы и производили из глины обожжённый кирпич. В начале двадцатого века ведомственные кирпичные заводы имели все колхозы, коммунальное предприятие, позже — межколхозные строительные организации. Основной продукцией был кирпич, но некоторые производили и кровельную черепицу. Непродолжительное время кирпичный завод Каневской МСО выпускал керамические изделия — различные вазы, но цех проработал недолго. Сейчас производством продукции из глины занимаются кирпичные заводы каневских сельхозпредприятий «Колос» и «Победа», новоминского — «Урожай», стародеревянковский завод «Пламя» и некоторые другие. Изготовление самана стало делом редким.

Нефть. На территории Каневского района она не добывается, хотя и обнаружена была в середине июня 1957 года. Случилось это так. В середине пятидесятых годов двадцатого века красный партизан, коммунист Алексей Максимович Спичак задался целью построить артезианскую скважину, хотел достать хорошую воду для станицы Привольной. Место выбрал на возвышенности неподалеку от Сладкого лимана. На глубине 150 метров обнаружился слой ила, а за ним пошёл чистый морской песок и ударил мощный фонтан воды. Из скважины несло газом. Этим заинтересовались специалисты треста «Краснодарнефтеразведка» и стали бурить скважины в надежде найти нефть. Лишь шестая скважина, пробуренная бригадой мастера Владимира Николаевича Евстратова из Каневской конторы бурения № 1, дала в мизерном количестве нефть. На этом её запасы и ограничились.

Песок. Залежей строительного песка в подземных кладовых на территории Каневского района немало. Это подтверждают бурильщики нефтяных, газовых и артезианских скважин, мастера по рытью колодцев. Ещё в середине мая 1954 года в четырёх километрах от ст. Новоминской, на территории колхоза им. Чапаева, были обнаружены большие залежи строительного песка. Верхний горизонт пласта на ходился на глубине 2,5 метра. Запасов этого полезного ископаемого, как предполагалось, должно было хватить на десятки лет. Для разработки участок был передан Новоминскому промкомбинату. В 1957 году в районе ст. Привольной во время бурения артезианской скважины на глубине 150 метров был обнаружен слой ила, а за ним — чистый песок. Постоянные разработки и эксплуатация месторождений песка в районе не ведутся из-за технологических сложностей и экономической нецелесообразности.

Поваренная соль. Подземных месторождений поваренной соли на территории Каневского района нет, но её добычей казаки постоянно занимались со времени заселения территории Кубани. В лиманах и озёрах Ейского округа (западная часть нынешнего Каневского района), как и в группах таких же водоёмов Ачуевских, Ахтарских, Керпильских и Фанагорийских, добыча соли производилась как для собственного потребления, так и для мены с горцами. С каждого квадратного метра можно было получить до 30 килограммов соли. Бартерные сделки производились в трёх меновых дворах: при Екатеринодаре, Ольгинском кордоне, на Гудовичевской переправе, а также при кордоне Андреевском на острове против Курок. «Здесь казаки меняли, — как пишет Ф.А. Щербина в первом томе «Истории Кубанского казачьего войска», — четверичек соли за два ржи, за четверик пшена или пшеницы». Мена же соли на груши, кислицы, орехи, каштаны, лук, чеснок, мел, ленчики для сёдел, бурки, циновки, сукно чёрное, белое и серое, черкески чёрные и серые, ратовища, пистолеты и ружья велась «по договорам».

Нередко среди добытчиков соли возникали конфликты. Известен случай с казаком Стародеревянковского куреня Исаевым. В районе соляных озёр он имел собственный хутор. Занимался скотоводством и тем, как записано в рапорте Ейского сыскного начальства, что «мешал своим скотом своевременному осаждению соли, портил и уничтожал тем же скотом собранную соль и захватывал раньше других казаков лучшие места для выволочки соли». По этой причине Исаеву было приказано переселиться из хутора в станицу Стародеревянковскую.

В «неурожайные» для соли годы её закупали на стороне. Так, в 1858 году Черноморская администрация просила разрешения у высшего правительства на беспошлинный ввоз 400 тысяч пудов соли в Черноморию из Крыма, позже — ещё 100 тысяч пудов для нужд рыболовных заводов. В конце XIX века добыча поваренной соли в Албашинских, Мигутских, Челбасских и Бейсугских дельтовых лиманах и озёрах была прекращена.

Подземные источники воды. Самым драгоценным и полезным ископаемым для человека являются подземные воды. Сфера их применения очень широка. Воды Азово-Кубанского артезианского бассейна, прежде всего, — неиссякаемый источник водоснабжения населённых пунктов Кубани и Каневского района в частности. Они повсеместно используются предприятиями пищевой промышленности, общественного питания, учреждениями санаторно-курортного комплекса и здравоохранения.

А ещё — подпитывают наземные водоёмы: реки, пруды, лиманы, озёра, которые в свою очередь используются сельскими тружениками для орошения земельных угодий и других технологических целей.

Жители Каневского района подземные воды для хозяйственных нужд используют со времени заселения этих земель. Первоначально они рыли колодцы. От их местоположения и глубины нередко зависело качество воды: вкус, цвет, запах.

Первая общественная артезианская скважина в Каневском районе пробурена в ст. Стародеревянковской в 1951 году. Этому предшествовала длительная подготовка. Ещё в середине октября 1949 года в этом населённом пункте было создано межколхозное правление по строительству артезианского колодца. В него вошли представители всех шести колхозов. Государство на строительство выделило кредит в сумме 85 тысяч рублей.

С 1960 года на частных подворьях жителей станиц и хуторов района стали бурить на большую глубину, чем можно было вырыть колодец, индивидуальные артезианские скважины. При их диаметре в 5—10 сантиметров глубина доходила до 18—20 метров. На поверхность вода подавалась обычно с помощью ручного насоса. Позже стали использовать электрические.

Минеральные источники. На территории Каневского района имеется несколько минеральных источников.

Первый был открыт в 1964 году в шести километрах к юго-западу от станицы Привольной. В воде, которая поступает из скважины № 43, содержатся микроэлементы брома и йода в терапевтически активной концентрации, что позволяет классифицировать её как йодобромную. В том же году у источника силами коллективов первого промысла Каневского газопромыслового управления и колхоза имени Ленина была оборудована простейшая водолечебница. В полевом вагончике установили две ванны и бак для подогрева воды, а рядом — палатку с койками для отдыха после приёма ванн. В 1988 году была пробурена вторая скважина. По заключению Сочинского НИИ состав воды в ней лучше, чем в прежней. Увеличилось содержание брома с 52 до 137 мг-л, йода — с 11 до 29 мг-л. Сейчас в Привольной на базе минеральных источников действует санаторий «Приволянские воды». В нём медицинские работники лечат гипертонию, полиатрит, меозиты, нервные заболевания, болезни кожи.

В 1995 году в районе станицы Челбасской был обнаружен второй источник со слабоминерализированной сульфатногидрокарбонатной натриевой слабощелочной природной водой. С декабря того же года её розлив в бутылки наладил коллектив консервного завода акционерного сельскохозяйственного общества «Воля». Начальная производительность линии составляла 900 бутылок в час. Готовую продукцию охотно покупали в торговой сети станицы Челбасской и фирменных магазинах «Воли» в Краснодаре. Пятигорский бальнеологический институт, исследовав воду, сделал официальное заключение: она не только не уступает горячеключевской, но по некоторым параметрам и превосходит её. Однако, производство этого напитка продолжалось недолго. Священники стали возражать против его названия — «Святая вода», и дело было прекращено.

Природный газ и конденсат. Открытие большой группы газоконденсатных месторождений в северной части Краснодарского края началось с Каневского месторождения. Ещё в 1951—1952 годах сейсмическими работами треста «Краснодарнефтегеофизика» было выявлено Каневское поднятие в пределах крупной тектонической структуры Каневско-Березанского вала (он является частью Ейско-Березанской зоны поднятий). В 1953—1954 годах здесь бурили структурные скважины, и пробуренная в сентябре 1956 года в районе станицы Привольной бригадой бурового мастера Владимира Николаевича Евстратова из Каневской конторы бурения № 1 треста «Краснодарнефтеразведка» скважина № 11 дала промышленный приток газа. Была выявлена газовая залежь в эоценовых отложениях и газоконденсатная — в нижнемеловых. Размеры складки по нижнему мелу составили 28х14 километров.

Каневское месторождение стало первым на Кубани, а в последующие годы на Каневско-Березанском валу и в границах Ейско-Березанской зоны поднятий в нижнемеловых отложениях были открыты Челбасское, Березанское, Сердюковское, Староминское, Ленинградское, Крыловское, Кущёвское, Екатерининское, Некрасовское газоконденсатные месторождения. Суммарные начальные запасы газа на Каневском, Ленинградском, Челбасском, Староминском, Кущёв- ском и Крыловском месторождениях составляли 185 миллиардов кубометров. Ввод их в разработку обеспечил дополнительную добычу газа по краю в 9 миллиардов кубометров в год.

20 апреля 1960 года было создано Каневское газопромысловое управление № 2. С тех пор добычей газа на территории Краснодарского края и Ростовской области занимается его коллектив.

Ракушечник. Один из ходовых строительных материалов. В Каневском районе в своё время его применяли при поверхностном улучшении грунтово-профилированных автомобильных дорог. В середине пятидесятых годов двадцатого века ракушечнику нашли и другое применение. В августе 1954 года труженики колхоза им. Калинина первыми в районе освоили литое безлесное строительство животноводческих помещений, и на седьмой ферме, в частности, был построен свинарник с полуцилиндрическими шлако-ракушко-бетонными сводами. Экономисты посчитали: на возведение такого объекта была затрачена 91 тысяча рублей — на 35 тысяч рублей меньше, чем на такой же объект с перекрытием и кровлей. В этом же хозяйстве животноводческие корпуса из ракушечника и цемента возвели также на шестой и восьмой фермах. Широко использовался этот строительный материал при изготовлении блоков, которые шли на самые разные объекты. Без ракушечника невозможно себе представить парковые аллеи, пляжи степных рек и другие места отдыха. В личных подсобных хозяйствах этот природный дар используют в рационе домашней птицы. Предприниматели изготавливают из ракушек забавные и ходовые сувениры.

ПРИРОДНЫЕ ЯВЛЕНИЯ

Ветер. В Каневском районе преобладает восточный и северо-восточный ветер. Средняя его скорость —

5—10 метров в секунду, при порывах — 15—18. Перемещение воздушных масс с разной температурой во встречных направлениях и их соприкосновение вызывают изменение погоды. В этих случаях ураганные ветры могут ускоряться до 20—35 метров в секунду, ураганные — до 40—44, как это было в 1960, 1969 и последующих годах.

Град. На территории Каневского района чаще всего отмечается в летние месяцы. Предваряют его сильный ветер с дождём. Град выпадает обычно полосой, реже — ограниченным очагом. Наиболее разрушительным по своим последствиям он был 13 июня 1988 года на территории колхоза им. Калинина и 20 июня — на территории колхоза «Путь к коммунизму». На поля каневского сельхозпредприятия градины в диаметре до 20 миллиметров сыпались в течение полутора часов и покрыли их слоем в 202 миллиметра. На сотнях гектаров были уничтожены озимые, подсолнечник, сахарная свёкла, кукуруза, конопля, горох, люцерна, бахчевые и другие культуры. Сильный град размером с голубиное яйцо 15 июля 2003 года прошёл в районе станиц Челбасской и Новодеревянковской. В середине июня 2009 года широкой и длинной полосой град прошёл по полям агрофирмы-племзавода «Победа» и ощутимо повредил на трёх тысячах гектар озимую пшеницу, ячмень, сахарную свёклу, кукурузу и подсолнечник. Во время градобоя, который сопровождается обычно шквальным ветром, урон наносится как природе, так и жилым и производственным строениям. Это также — сломанные деревья, оборванные электропровода и другие негативные последствия.

Грозы. С учётом отдельных характерных особенностей Краснодарский край делится на три климатические провинции. Каневской район входит в третью, центральную, вместе с Брюховецким, Кореновским, Кавказским и смежными с ними районами до города Курганинска. Эта провинция отличается неустойчивой зимой, холодной весной, сухой и тёплой осенью и жарким летом. Летние дожди сопровождаются ветром и грозой и имеют ливневый характер. Наиболее же часто грозы бывают в августе—сентябре. Очень редко, но случаются они и зимой — в декабре—феврале. Грозы — красивое, но опасное явление природы. Сопровождающие их молнии иногда, попадая в различные объекты, служат причиной возникновения пожаров. Они также поражают людей и животных. По условиям образования грозы делятся на фронтальные и внутримассовые. Фронтальные образуются при столкновении различных по температуре воздушных масс, сопровождаются сильными молниями и шквалистым ветром. Внутримассовые носят локальный характер, чаще случаются летом в жаркую погоду и быстро заканчиваются.

Землетрясения. На территории Каневского района они случаются не очень часто и почти никогда официально не регистрируются. Первое, зафиксированное в книге «Наш край» (Краснодарское книжное издательство, 1960 г.) произошло 19 апреля 1926 года в 7 часов 45 минут в станице Новоминской. Умеренные толчки и колебания оценены в 4 балла. Наиболее чувствительные люди воспринимали небольшие землетрясения и в последующие годы.

Испарение. Статистики по его учёту не существует, а практические наблюдения говорят, что наиболее интенсивно в Каневском районе оно в летний и ранний осенний период и за вегетационный период может достигать уровня 700—800 миллиметров. Максимальные испарения влаги происходят в июне—июле. Процесс этот наглядно подтверждает уровень степных рек, в которых к концу лета на отдельных участках русло полностью лишается воды, и по дну можно ходить без боязни увязнуть в иле.

Ливни. Интенсивные атмосферные осадки в Каневском районе выпадают нечасто, но уж если случаются, то бывают обильными. Так, 8 июля 1973 года на территории колхоза «40 лет Октября» за 9 часов выпало 144,5 миллиметров осадков, 5 июня 1974 года на территории колхоза им. Тельмана за 3 часа — 110, 24 марта 1978 года на территории колхоза «Победа» за 6 часов — 205. И таких примеров можно привести много. Нередко ливни сопровождаются градом.

Мираж. Неверное восприятие человеком реальной действительности, которое наступает из-за того, что в знойный период года нижние слои воздуха накаляются и колеблются, искажая отдалённые предметы. В Каневском районе миражи (марево) чаще можно наблюдать на асфальтированных дорогах. Кажется, что вдали проезжая часть мокрая, в лужах, а подъедешь ближе — ничего подобного, такая же, как и та, что осталась позади.

Осадки. Атмосферные осадки на территории Каневского района, как и повсеместно, выпадают в виде дождя, града и снега. Их суммарное количество в течение года составляет в среднем около 500 миллиметров. Они неравномерны по временам года, месяцам и территориям сельских поселений. Чаще, чем в других местах района, дожди идут в окрестностях посёлка Кубанская Степь, станиц Челбасской и Привольной, реже — в Каневской и Стародеревянковской.

Пыльные бури. «Пыль, по определению В. Даля, — мельчайшие частицы сухого вещества, которые могут носиться по воздуху». Территория Каневского района периодически подвергается пагубному воздействию пыльных бурь. Верхний слой распаханной и высушенной на солнце почвы подхватывается сильным ветром и перемещается до ближайшего препятствия, какими могут быть лесные полосы, населённые пункты или другие строения. Наиболее сильные и продолжительные пыльные бури наблюдались в марте—апреле 1960 года и в январе—апреле 1969 года. «Ураганный ветер не унимался, — вспоминали очевидцы. — День напоминал вечерние сумерки. Казалось, земля всё больше смешивается с небом. Видимость — несколько десятков метров...». Скорость ветра достигала порой 40—44 метров в секунду. На тысячах гектаров ветер снёс почву вместе с посевами. Высота валов у лесополос достигала 3,5 метра. За последние сто лет, утверждали специалисты, таких бурь на юго-востоке европейской территории СССР не было. Пыльные бури различной продолжительности и силы отмечаются почти ежегодно.

Смерч. Это воздушный или водяной вихрь с вертикальной осью вращения, который вбирает в себя всё посильное, что попадает в зону его воздействия, поднимает вверх и несёт с собой. На территории Каневского района серьёзных, разрушительных смерчей не бывает. Лишь иногда в поле или на просёлочной дороге можно увидеть небольшие «игры» воздуха, поднимающего на несколько метров пожнивные остатки, сухую траву, пыль и перемещающего всё это на то расстояние, на которое хватает первоначальной энергии.

Снежный покров. Устойчивый снежный покров в Каневском районе — явление редкое. Наибольшее количество снега (61 сантиметр) выпало зимой 1953—1954 года. Он лежал с 24 декабря по 28 февраля. Минималь-

ная температура воздуха составляла −29,2 градуса. Подобная суровая зима повторилась в 1984−1985 году. Снежный покров — наибольшая его высота достигала 30 сантиметров — лежал с 13 января до середины марта. В последние годы снега выпадает всё меньше, а отдельные зимы вообще бывают бесснежными.

Температура воздуха. Среднегодовая температура воздуха в пределах Каневского района составляет +10,7 градуса, января −3,6, июля +23,3. Самым холодным месяцем за всю историю наблюдений был февраль 1954 года — абсолютный минимум составил −29,2 градуса. Необычно жарким были лето и осень 1948 года (в августе температура воздуха достигала +40,1 градуса), в 1973 году (в июле +35...+38 градусов), в 1979 году (до +34 градусов), в 2007 году (в июле до +45 градусов). И это далеко не все примеры. Многолетние наблюдения показывают, что всесезонная температура воздуха постепенно увеличивается. Зимы стали теплее, почти без снега или с малым его количеством в короткие промежутки времени. Летние месяцы — всё более засушливые, знойные.

Температура почвы. На территории Каневского района, как и всего Краснодарского края, средняя годовая температура почвы, как правило, превышает температуру воздуха. Так как определить особенности изменения температуры почвы в зависимости от её местонахождения и характера не представляется возможным, нет и конкретных данных на этот счёт. Известно лишь, что наибольшая глубина промерзания почвы в районе (87 сантиметров) была зимой 1950 года при минимальной температуре воздуха −25 градусов. В 1969 году промерзание почвы достигло 76 сантиметров. Максимальная температура почвы наблюдается обычно в июне−июле и доходит она до +65...+70 градусов. Чаще такое случалось в последние годы (2007−2009).

РАСТИТЕЛЬНЫЙ МИР

Амброзия полыннолистная — злостный карантинный сорняк с прямым стеблем, достигающим высоты 2,5 метра. Листья перисторассечённые тёмно-зелёной окраски. Растёт преимущественно на необрабатываемых землях — обочинах дорог, берегах рек, бросовых участках, на улицах и во дворах населённых пунктов. Из почвы поглощает много влаги и питательных веществ. В Россию завезена из США вместе с семенами клевера, суданской травы и огородных культур. Каждый куст даёт в год до 100 тысяч семян, которые сохраняются в почве до пяти лет. Амброзия не только засоряет плодородные земли, вытесняя культурные растения и другие виды сорняков, но и в период цветения выделяет мельчайшую, как пудра, пыльцу жёлтого цвета, которая, смешиваясь с воздухом, которым мы дышим, вызывает у людей повышенную чувствительность или сенсибилизацию. В Каневском районе распространена повсеместно.

Арбуз — самая большая на земле ягода. Его родина — южноафриканская пустыня Калахари. Дикий арбуз, растущий там, имеет размер теннисного мяча и весит около 250 граммов. Культурные же арбузы достигают веса 16 килограммов. В Россию эта ягода попала через Астрахань, откуда в Москву её выписал царь Алексей Михайлович «для делания арбузных огородов». На Кубани, как, в частности, и в Каневском районе, эта бахчевая культура выращивается преимущественно на частных приусадебных, дачных и фермерских участках.

Батан — представитель семейства вьюновых, одна из самых высокоурожайных корнеплодных культур. С одного куста собирают от 4 до 6 килограммов корнеплодов, которые содержат около 31 процента углеводов. В клубнях много сухих веществ, они богаты крахмалом. В пищу идут также молодые побеги и листья, в которых содержится широкий набор витаминов. Летом из них приготавливают зелёные салаты. Сладкий картофель, так его называют в народе, выращивают в личных подсобных хозяйствах и на дачах. А впервые в Каневском районе этой культурой в 1956 году занялись овощеводы колхоза имени Кагановича (ст. Александровская).

Виноград — повойное растение, ягоды которого используются для приготовления вина. На территории района, на частных подворьях, выращивается с первых лет освоения кубанских земель, в колхозах — с 1949 года. Первый коллективный виноградник на площади 10 гектаров был заложен в колхозе «Комсомолец», а ещё 1,5 гектара было выделено под питомник. В том же году колхозники вырастили 51 тысячу саженцев таких сортов, как Алиготе, Каберне, Рислинг, Шасла, Галан и других. Саженцы покупали все колхозы района. Принимал и перерабатывал виноград Каневской винпункт комбината «Абрау-Дюрсо», ставший позже самостоятельным предприятием — винодельческим заводом.

Грецкий орех — самое распространённое дерево. Его высота — около 20 метров, отдельные экземпляры могут быть и выше — до 35 метров, диаметр ствола — до 150 сантиметров, крона широкая. Плоды приятны на вкус и высококалорийны: в ядрах содержится до 65 процентов жиров, 12−18 процентов белков, углеводов и минеральных солей. Средний урожай орехов с одного взрослого дерева составляет 200−300 килограммов. По калорийности грецкий орех превосходит мясо свинины в полтора раза, в два с половиной раза — мёд и масло, в семь-восемь раз — рыбу, в десять раз — молоко и картофель. Плоды употребляют как лакомство и как лекарство. В лечебных целях используют также листья, зелёную скорлупу, внутренние перепонки ядра, древесный сок. В Каневском районе отдельные деревья грецкого ореха росли с давних пор, но массовое распространение он получил с 1952 года.

Гречиха — однолетнее травянистое растение из семейства гречишных со стреловидно-копьевидными листьями. Околоцветник белый или розовый длиною 3−4 сантиметра. Семянки острогранные, киль по всей длине семянки острый, цельный. Разводится в качестве ценной крупяной культуры. В Каневском районе первые опыты по возделыванию гречихи в 1952 году провёл Дом сельскохозяйственной культуры колхоза им. Калинина. Некоторые акционерные сельскохозяйственные общества выращивают её на своих полях на небольших площадях.

Калина — небольшое дерево или сильно ветвистый кустарник семейства жимолостных. Листья широкие, трёхлопастные, снизу со слабым пушком. Цветки пятилепестные с колесовидным венчиком, краевые значитель-

но крупнее срединных. Плод — круглая сочная красноватая ягода. В Каневском районе растёт в Челбасском лесу, а также в личных подсобных хозяйствах. Во врачебной практике кора калины прописывается в виде жидкого экстракта как кровоостанавливающее средство. В народной медицине отвар коры употребляется в виде чая против золотухи у детей, против простуды и удушья у взрослых.

Ковыль — многолетнее травянистое растение из семейства мятликовых. Редкий, исчезающий вид. Стебель у него голый и гладкий, листья узкие, около 2 миллиметров ширины, и свёрнутые вдоль. Одногривые метёлки состоят из 6—20 колосков, чешуи которых длиннозаострённые, до 5 сантиметров длиной. Нижняя цветковая чешуя — 16—17 миллиметров длины, её ось — дважды коленчатосогнутая, в нижней части голая, в верхней — перистая с длинными волосками. Цветёт ковыль в мае—июне, размножается семенами. Является пастбищным растением и в то же время декоративным. «Пушистый и белый, как пена, ковыль покрывает большие пространства степи по рекам Бейгугам и Чолбасам, — писал в середине XIX века кубанский краевед И. Попко в работе «Черноморские казаки в их гражданском и военном быту. — Это растение служит отличительным признаком земли девственной. Прасолы дают ему таинственное, покровительствующее их занятию, значение и украшают им свои кибитки и становища». Сейчас на территории Каневского района ковыль можно встретить на некоторых, не тронутых человеком, курганах, да в плавневой зоне западнее хутора Труд.

Кориандр — зелёная культура, используемая в качестве приправы к мясным и овощным блюдам, а в сыром виде — для салатов. Свежими листочками кинзы — так кориандр называют в Армении, Грузии и Азербайджане — сервируют бутерброды. Зелень этого растения богата аскорбиновой кислотой, каротином, рутином, витаминами, поэтому его применяют в народной медицине как мочегонное, антисептическое и усиливающее деятельность пищеварительных желез средство. Сеют кориандр в начале августа, убирают (при выращивании на зелень) во время закладки соцветий. Зрелые семена в кулинарии используются как пряность для мясных консервов, маринадов, кондитерских изделий, применяются также в хлебопечении. В Каневском районе кориандр начали выращивать в 1965 году в восьми колхозах. Тогда было произведено и сдано на государственный приёмный пункт 884 тонны семян этой культуры.

Кукуруза — однолетнее широко культивируемое растение из семейства злаков высотой до двух метров и более. Стебли толстые, сплошные, листья светло-зелёные, широколинейные — от 5 до 12 сантиметров. Цветки однополые, собраны в разные соцветия. Мужские цветки образуют метёлку на конце стебля, а женские находятся в початках, которые сидят в пазухах листьев. Каждый початок окружён листовой обёрткой, из которой свешиваются длинные нитевидные столбики, с раздвоенным рыльцем на конце. В Каневском районе кукурузу начали выращивать в 1953 году на площади 4246 гектаров. Сейчас её производством на зерно и корм для животных занимаются повсеместно. Кукурузные рыльца используют в качестве лекарственного сырья как мочегонное, желчегонное и кровоостанавливающее средство.

Лён — одна из ценнейших масличных культур. Представляет большую ценность для народного хозяйства. Из семян льна добывается жирное масло — от 30 до 48 процентов. Оно используется в лакокрасочной, химической, кожевенно-обувной, мыловаренной, бумажной промышленности. А из стеблей вырабатывается ценное волокно, используемое для производства как грубых, так и тонких дорогих тканей.

В Каневском районе лён впервые начали выращивать в 1950 году на опытных участках колхозов «Комсомолец» и «Красный партизан». Наблюдения за посевами вели сотрудники Всесоюзного НИИ масличных культур (г. Краснодар). Производством этой культуры занимались недолго. Возобновили посевы льна лишь в 2009 году в открытых акционерных обществах им. Данильченко и «Кубанская степь» на площади 508 гектаров. С каждого удалось собрать по 12,7 центнера зерна. Всю партию, а это более 646 тонн, скупили предприниматели из г. Ейска для отправки на экспорт. Получив по 12 рублей за килограмм семян, производители посчитали, что выращивать лён выгодно.

Облепиха — колючий кустарник, небольшое деревце с оранжевыми плодами величиной с крупную рябину. В Каневском районе её плантация имеется вдоль дороги Труд — Ясенская Переправа, отдельные экземпляры — на садовых и приусадебных участках. Плоды богаты витаминами С, Е, В, РР, каротином, содержит фолиевую кислоту. Из них можно приготовить пастилу, варенье, витаминный сок, кисель. Облепиховое масло и сок целебны.

Повилика полевая — стеблевой паразит. Проростки в виде желтоватых ниточек по мере выхода на поверхность земли удлиняются и спиралеобразно вращаются до тех пор, пока не прикоснутся к ближайшему растению, будь то картофель, томаты, свёкла, морковь, цветы или что ещё. Первые всходы повилики появляются в апреле—июне с глубины 4—6 сантиметров. Цветение наступает в июне—августе, плодоношение — в октябре. Одно растение даёт 113 тысяч семян. Жизнеспособность они сохраняют до 6 лет. Сорняк-паразит питается соками не только культурных, но и сорных растений. Наиболее эффективные способы борьбы — ручной сбор сорняка и его уничтожение и глубокая вспашка земли.

Посконь — мужская особь конопли и волокно, получаемое из неё. В диком виде издавна занимала целые массивы по берегам рек. Женщины заготавливали её, обрабатывали в домашних условиях, получая пряжу, а потом и холсты для рубах. Колхозы Каневского района начали выращивать коноплю в начале тридцатых годов двадцатого века. Её переработка велась на Каневском лубзаводе (пенькозаводе), а с 1955 года и на Новоминском пенькозаводе.

Рис дикий — злак высотой до 3 метров. Растёт на мелководье, размножается от корневища. Ежегодно сам возобновляет рост, даёт высокий урожай зелёной массы и зерна. С каждого гектара зарослей можно заготовить 300 центнеров сена и до 50 килограммов зерна. Обогащает водоём кормом для водоплавающей птицы. На Кубани рис дикий начал распространяться сначала в Темрюкском районе, а 27 апреля 1958 года заведующий Каневской ветбаклабораторией М. Капитанаки рекомендовал посадить его и в Каневском районе.

Сахарная свёкла — техническая культура, корнеплоды которой являются основным сырьём для получения сахара. Из неё можно также вырабатывать спирт, дрожжи, глицерин. Побочные продукты переработки — жом, патока — используются на корм скоту. В Каневском районе сахарную

свёклу начали выращивать в 1957 году. Первые 25 гектаров семенами новой культуры в середине апреля засеяли в колхозе им. Сталина трактористы Стародеревянковской машинно-тракторной станции Павел Беляев и Георгий Деканте. Всего же в районе в тот год сахарной свёклой было засеяно 769 гектаров. Сейчас она занимает площадь 14—15 тысяч гектаров. С каждого из них земледельцы собирают до 500 и более центнеров корнеплодов.

Смородина чёрная — ветвистый кустарник из семейства каменоломковых. Листья длинночерешковые. Цветки обоеполые, собраны кистями. Плоды — чёрные душистые многосемянные ягоды. В Каневском районе растёт почти в каждом дворе. Препараты из свежих и сухих ягод чёрной смородины применяются при лечении простудных заболеваний, как противоцинговое средство и для улучшения аппетита. Ягоды в свежем или переработанном виде — высоковитаминный продукт. Настойка на белом сухом вине чёрной смородины применяется как лёгкое слабительное. Листья в народной медицине используют в виде отвара против ревматизма, подагры, как мочегонное и патогенное средство, входят в состав витаминных сборов (чаёв).

Сорго — универсальная сельскохозяйственная культура. Родиной её является Африка, но на Кубань семена были завезены из Маньчжурии после окончания русско-японской войны. Культура эта не боится жары, засухи, болезней, не требовательна к почве, предшественникам и увлажнению. Продолжительность вегетационного периода составляет 80—110 суток. Каждый гектар даёт от 55 до 90 центнеров зерна, которое используется в винокуренной и комбикормовой промышленности, и от 800 до 1000 центнеров зелёной массы — ценного корма для животных. Телята при интенсивном откорме набирают в весе до одного килограмма в сутки. В личных подсобных хозяйствах Каневского района растение сорго используют для изготовления веников.

Тёрн, или дикая слива. На территории Каневского района этот кустарник можно встретить в лесных полезащитных полосах, вдоль железных дорог и на скифских курганах. Особенность его в том, что цветы распускаются раньше листьев, их много, отчего куст становится белым. В августе появляются тёмно-лиловые плоды, собирают которые обычно после заморозков. В свежем виде ягоды хранятся до трёх недель и содержат свободные органические кислоты, пектиновые и дубильные вещества, витамин С, глюкозу. Из обжаренных ядер косточек, а они содержат до 37 процентов жира, готовят заменитель кофе. Тёрн — хорошая основа для приготовления варенья, сока, мармелада, повидла, наливки, настойки и компота. Ценится он и в народной медицине. Кустарник размножается семенами и корневыми отпрысками. Плодоносить начинает в семилетнем возрасте.

Фацелия — однолетнее растение, отличается высокой медоносностью. Растёт повсеместно, но больший урожай даёт на лёгких почвах. Жаркая погода ускоряет цветение, влажная замедляет. Пчёлы собирают нектар с фацелии в течение всего дня. С гектара, в зависимости от обработки почвы и климатических условий, можно получить от 300 до 1000 килограммов мёда. Урожай семян достигает 300 килограммов с гектара. Кормовые достоинства невысокие. В Каневском районе фацелию начали сеять в 1951 году.

Чумиза — ценная кормовая высокоурожайная культура. Мало поражается болезнями и вредителями, почти

не полегает и не осыпается. Метёлки созревают равномерно. Высевают чумизу для получения сена и зерна, которое в размолотом виде является хорошим кормом для сельскохозяйственных животных и птицы. Зерно употребляет в пищу и человек, оно не уступает просу по химическому составу, а по вкусу превосходит его. В СССР чумиза начала широко возделываться с 1949 года, в Каневском районе её испытания начались в 1951 году. Два года спустя испытывалось уже пять сортов, два из них — «украинская красная 1» и «кубанская белая 73» — выделены по урожайности и ценным хозяйственно-биологическим признакам.

Шелковица (тутовник) — дерево с тёмно-фиолетовыми, почти чёрными плодами. Реже встречается белая с позолотой шелковица, которая ещё слаще. Первые в Каневском районе плантации её для выкормки тутового шелкопряда на площади 13 гектаров были заложены весной 1950 года в колхозах им. газеты «Правда», «Красный партизан», «Красная звезда», им. ОГПУ. За высокую приживаемость насаждений в 1951 году укрупнённые уже хозяйства — им. Калинина и «Победа» — были награждены министерством сельского хозяйства СССР премией в размере 200 рублей за каждый гектар плантаций. Зрелые плоды белой шелковицы содержат ценные сахара, глюкозу, фруктозу, азотистые, пектиновые и дубильные вещества, органические кислоты, много железа, а в листьях — большой набор витаминов В, РР и других. Плоды едят сушеными и свежими, из них готовят сиропы, варенья, бекмес (искусственный мёд), уксус. Настой листьев применяется в медицинских целях. Плоды чёрной шелковицы ещё более содержательны и полезны. Шелковица живёт 200—300 лет, способна к самоопылению, светолюбива, засухоустойчива, к почвам нетребовательна.

Шиповник, или дикая роза. В Каневском районе растёт, преимущественно, в Челбасском лесу, у дороги, соединяющей хутор Труд с посёлком Ясенская Переправа, а также на садовых участках и личных подворьях. Распространены также другие виды шиповника: коричный, собачий, иглистый, даурский и другие. В химическом составе плодов — около 18 процентов сахара, пектиновые и дубильные вещества, лимонная, яблочная и другие органические кислоты. Шиповник, по сравнению с другими плодовыми и ягодными растениями, содержит наибольшее количество витаминов С и Р. В официальной и народной медицине широко используются плоды, семена, цветки, листья и корни шиповника. Кроме того, в производственных и домашних условиях из свежих плодов получают сок и витаминный сироп, из которых готовят желе, варенья, вино, настойки, компоты. Пищевая промышленность выпускает драже, концентраты, медицинские таблетки, жидкий экстракт.

РЫБЫ

Белый амур — растительноядная рыба. На территории Каневского

района, в лиманах Челбасской группы, акклиматизирована в 1964 году. Тогда из Бриньковского нерестово-выростного хозяйства в эти водоёмы было вселено 7 тысяч мальков белого амура и 8,5 тысячи — толстолобика. Родина белого амура — бассейн реки Амура. По Европейской части СССР он начал распространяться из рыбопитомника «Горячий Ключ». Длина рыбы достигает 120 сантиметров, вес — 30 килограммов. Нерест происходит в июне—июле в поверхностном слое воды. Самка единовременно вымётывает от 100 до 800 тысяч икринок. Уже через 32—40 часов из них появляются личинки. Белый амур с успехом используется для очистки водоёмов — он питается такой растительной пищей, как рогоз, роголистник, тростник и другой.

Буффало — рыба из семейства чучукановых. В водоёмах Каневского района акклиматизирована в начале семидесятых годов двадцатого века. Питается зоопланктоном, достигает веса 45 килограммов.

Окунь — представитель так называемой «сорной» рыбы. Промыслового значения не имеет. На блесну и крючки с червями и мелкой рыбёшкой его ловят рыболовы-любители. На территории Каневского района водится практически во всех водоёмах. Длина окуня обычно — до 30 сантиметров, вес — до 1 килограмма. Нерест — в апреле, икру он откладывает на подводную растительность. В начале 70-х годов двадцатого века в бассейне Азовского моря производилось расселение страйпера — полосатого окуня, завезённого из Америки, а также стальноголового лосося, сомов и чучукановых рыб. Особенно неприхотливым оказался полосатый окунь. Он способен жить и размножаться в условиях меняющейся солёности воды. Нерестится в дельтах рек Челбас, Мигута, Албаши. Растёт страйпер быстро. Самцы достигают веса 18 килограммов, самки — 57.

Краснопёрка — самая известная и распространённая рыба в реках и лиманах Каневского района. Промысловое значение невелико. Удочками её ловят рыболовы-любители и рыболовы-спортсмены. Длина краснопёрки доходит до 25 сантиметров, вес — до 350 граммов. Предпочитает реки и пруды со стоячей водой и зарослями растительности, которую они употребляют в пищу. Питается также ракообразными и другими беспозвоночными.

Сазан — рыба, представитель семейства карповых. Является пресноводной формой, но может приспосабливаться и к осолонённой воде. Обитает в водоёмах, богатых растительностью. Предпочитает медленно текущие или стоячие водоёмы с зарослями водной растительности. Питается насекомыми и их личинками, моллюсками, червями, водной растительностью. Живёт до 30 лет и достигает веса 16 килограммов. Плодовитость — 90 тысяч —1,5 миллиона икринок. Нерестится при температуре воды 18 градусов с середины апреля до конца июля на мелководных участках. Икру откладывает на растительность. Нерестовая площадь Челбасских лиманов, что в Каневском районе, за последние годы уменьшается в связи с недостаточным поступлением воды. Это создаёт трудности для захода производителей ценных промысловых рыб и ската их молоди. Ещё более ощутимый ущерб рыбным запасам наносят браконьеры. Сазан, как и его окультуренная форма — карп — важная промысловая рыба. По объёмам добычи во внутренних водоёмах он стоит на первом месте. В результате долгосрочной селекции удалось вывести различные породы этой рыбы — карп чешуйчатый, голый, зеркальный и другие.

Судак — хищная рыба. Относится к семейству окуневых. Является одной из основных промысловых рыб Кубани. В раннем возрасте питается планктоном (совокупность организмов, населяющих толщу воды), в старшем — мелкой рыбой (тюлька, бычок, молодь тарани, густеры...), длина которой не превышает 8—9 сантиметров. Плодовитость судака зависит от размера и веса рыбы: крупные мечут до миллиона икринок, рыбы длиной 40—60 сантиметров — 200—500 тысяч. Икрометание происходит в середине апреля — первой половине мая при температуре воды 12—15 градусов в неглубоких местах с песчаным дном и остатками прошлогодней растительности. В море молодь скатывается в период с июня по сентябрь. На территории Каневского района судак водится в лиманах и низовьях основных рек.

Тарань — рыба из семейства карповых. Максимальный вес — 1,5 килограмма, средний — 200—290 граммов. Плодовитость — 80—200 тысяч икринок. Обитает в опреснённых водах Азовского моря, размножается в лиманах рек Челбас, Мигута, Албаши на территории Каневского района. Имеет промысловое значение, но уловы год от года падают из-за ухудшения мест нереста, осолонения многих лиманов и хищнического вылова её браконьерами.

Щука — хищная пресноводная рыба. Распространена в реках, прудах и лиманах Каневского района. Живёт в водоёмах с хорошо развитой растительностью, среди которой она почти незаметна. Питается рыбой, может нападать на млекопитающих, земноводных, а также мелких своих сородичей. Максимальная длина может достигать одного метра, в условиях массового отлова — 60—80 сантиметров. Во время нереста (конец зимы — начало весны) одна взрослая самка вымётывает до 70 тысяч икринок. При температуре воды около двух градусов, личинки выклёвываются через три недели. Питаются они первое время зоопланктоном, а уже с мая — мелкой рыбёшкой.

ГРЕБЛИ (ДАМБЫ)

Бакумка — гребля. Находится в ст. Новоминской. Насыпана через реку Албаши в 1857 году.

Большевистская — гребля. Находится в ст. Новоминской. Насыпана через реку Албаши в 1857 году.

Восточная — гребля. Находится в ст. Новоминской. Насыпана через балку Хайлова в 1857 году.

Главная — гребля. Находится в ст. Новоминской. Насыпана по улице им. Ленина через реку Албаши.

Гройяна - гребля. Проложена в ст. Новодеревянковской через реку Албаши и является частью улицы Калинина.

Дамба № 10 — гребля в ст. Новоминской через балку Хайлова. Насыпана в 1857 году.

Дамба № 11 — гребля в ст. Новоминской через балку Хайлова. Насыпана в 1857 году.

Дидивська — гребля. В ст. Новодеревянковской на неё, проложенную через р. Албаши, выходит улица Широкая. Ещё её, греблю, называют Высокой.

Дружбы-1 — гребля. Находится восточнее ст. Новоминской. Насыпана через р. Албаши в 1857 году.

Дружбы-2 — гребля. Через р. Албаши, восточнее ст. Новоминской, построена в 1857 году.

Каработова — гребля. Это длинная гать, перекрывающая русло р. Ясени вблизи её устья. Названа по фамилии соорудившего её офицера ст. Старощербиновской Карапета, очень богатого армянина. Гребля, как и расположенные в окрестностях Копаней хутора, принадлежала Новодеревянковскому юрту и была единственным искусственным сооружением, позволявшим беспрепятственно проезжать со стороны Деревянковки (Новодеревянковской) к соляным озёрам и Азовскому морю.

Кладка — гребля в ст. Новоминской. Насыпана через реку Албаши в 1857 году.

Крайняя — гребля. Находится в ст. Новодеревянковской и пересекает р. Албаши от улицы Восточной. Ещё её называют Шакулиной — в память о человеке, который некогда жил поблизости и поддерживал её в надлежащем порядке.

Поправкина — первая в районе Новодеревянковской гребля через р. Албаши со стороны Новоминской. Её построил в конце XIX века казак Иван Ефимович Поправка.

Синькова — гребля. Проложена через р. Албаши западнее Новодеревянковской. По ней проходит дорога в направлении ст. Копанской.

Средняя — гребля. Находится в ст. Новодеревянковской и является продолжением улицы Мира. Проложена через р. Албаши. Другое её название — Кокуньчина гребля.

Ступака — гребля в ст. Новоминской. Насыпана в 1857 году через реку Албаши.

Хайлова — гребля. Находится в ст. Новоминской. Насыпана в 1857 году по нынешней улице им. Котовского через одноименную балку.

Чапаевская — гребля. В границах х. Чапаева Новоминского сельского поселения насыпана через балку Хайлова. По ней и далее по дороге местные жители попадают на работу — на животноводческую ферму и в полеводческую бригаду ЗАОПЗ «Урожай».

Шарафана — гребля. Находится в ст. Новоминской. Насыпана в 1857 году через реку Албаши.

Ярмарочная — гребля. Находится в ст. Новоминской. Насыпана через балку Хайлова в 1857 году.

КУРГАНЫ

На территории Каневского района официально учтено 283 кургана. Все они относятся к 3 тысячелетию до нашей эры — 1 тысячелетию нашей эры и являются памятниками археологии.

На самом деле их значительно больше. Если внимательно почитать «Список вновь выявленных объектов, представляющих историческую, научную, художественную или иную культурную ценность», нельзя не обратить внимание на тот факт, что в этом документе значатся и отдельные курганы, и курганные могильники, имеющие по нескольку насыпей. Например, курганный могильник «Каневской-6» насчитывает три насыпи (кургана), «Мальков-5» — 17, «Александровский-3» — 8 насыпей...

В официальном перечне памятников археологии названия курганам и группам курганов даны в зависимости от их местоположения, а точнее — приближения к тому или иному населённому пункту: «Александровский», «Добровольный», «Калинин», «Каневской» и так далее. Но есть у курганов и народные названия. Большинство из них связано с фамилиями казаков, своим характером или действиями определивших исторический выбор. Но есть и другая категория названий, где поводом для народного выбора послужило конкретное общезначимое событие или традиция.

В этом разделе книги приводится перечень курганов, которые в общем их многообразии выделил народ.

Близнецы — курганы. Находятся на территории, ограниченной северо-западной окраиной ст. Каневской (пенькозавод), рекой Челбас — с востока и севера и железной дорогой Стародеревянковская — Каневская. Недалеко друг от друга там расположились две пары курганов-близнецов.

Близнецы — курганы. Находятся юго-западнее ст. Новодеревянковской. На карте Кубанской области 1902 года они обозначены слева от дороги, ведущей из станицы в хутор Албаши перед балкой Варакутина.

Близнецы — курганы. Находятся западнее хутора Черкасского, на северном берегу болота Большие Челбасы. Неподалёку — курган Дрижи.

Бугаёв — курган. Находится южнее ст. Каневской и справа от дороги, ведущей в сторону ст. Переяславской, между балками Жиряковой и Жаркого.

Волчий — курган. Находится в восточной части Новоминского сельского поселения, севернее того места, где балка Глубокая впадает в реку Албаши. Обозначен на карте Кубанской области 1902 года.

Волчий — курган. Находится восточнее пятой молочнотоварной фермы каневского акционерного общества-племзавода «Колос». К северу от него начинается болото Большие Челбасы. Обширная плавневая зона всегда служила хорошим пристанищем для диких животных и птиц, в том числе и волков. Особенно много их было после Великой Отечественной войны. На волков постоянно охотились люди, получая за отстрел каждого неплохие по тем временам деньги.

Вшивые могилки — народное название группы маленьких курганов, которые располагаются в районе пересечения автомобильной дороги Новодеревянковская — Новоминская и железной дороги вокруг Новоминской. Ф.А. Щербина в своей работе «Пережитое, передуманное и осуществлённое» пишет: «Здесь казаки, шедшие из кордона в Деревянковку, делали длительный привал и давали генеральное сражение тем паразитам, которых они несли с собой с кордона. Только истребив вшей и сжёгши на огне даже некоторые вещи из убогого скраба, остригшись и побрившись, казаки отправлялись домой». С тех пор и называют эти привальные курганы Вшивыми могилками.

Вшивый — курган. «Расположен, — как писал в своём очерке «Станица Стародеревянковская» П. Кириллов, — на границе земельных наделов Новодеревянковского, Новоминского и Стародеревянковского юртов, у дороги, идущей из Стародеревянковской в Новодеревянковскую». За пол-

тора столетия много изменилось, и теперь лучше использовать другие ориентиры. Курган находится западнее х. Борец Труда, выше истока балки Варакутина. Его высота — 26,3 метра над уровнем моря.

Высокий — курган. Находится восточнее станицы Александровской, на равном примерно расстоянии между населённым пунктом и автомобильной дорогой Стародеревянковская — Ленинградская.

Высокий — курган. Находится недалеко от полевого стана четвёртой бригады агрофирмы-племзавода «Победа», у истока балки Глубокой. Его высота над уровнем моря составляет 36,9 метра.

Головка — курган. Находится севернее лимана Сладкого, справа от дороги, ведущей в ст. Новодеревянковскую.

Горький — курган. Находится северо-восточнее хутора Чапаева между балкой Хайлова и автодорогой, ведущей в станицу Староминскую.

Гриня — курган. Находится южнее х. Средние Челбасы, слева от асфальтированной дороги, соединяющей хутор с автотрассой Каневская — Челбасская. От кургана начинается и тянется к реке Средний Челбас балка Гриня.

Дрижи — курган. Находится к западу от хутора Черкасского, на высоком северном берегу болота Большие Челбасы. С его вершины открывается прекрасная панорама.

Зозулин — курган. Находится северо-восточнее хутора Чапаева, справа от балки Хайлова.

Каракая — курган. Находится юго-западнее ст. Каневской и слева от автодороги Каневская — Придорожная. Обозначен на карте межевания 1877 года.

Клеменчуков — курган. Находится неподалеку от юго-восточной окраины ст. Новоминской, между рекой Албаши и балкой Вырвихвост.

Ковалёв — курган. Находится северо-западнее ст. Александровской, слева от балки Вырвихвост.

Косатого — курган. Находится юго-восточнее ст. Новоминской, на правом берегу балки Вырвихвост.

Коржева — курган. Находится северо-западнее ст. Стародеревянковской между болотом Большие Челбасы и рекой Мигута.

Лихой гадины — курган. Находится восточнее ст. Каневской на стыке двух полей пятой бригады агрофирмы-племзавода «Победа», примыкающих к левому берегу р. Челбас.

Луцева могила — курган. Находится вблизи Старой дороги, соединявшей Каневскую и Крыловскую, в районе х. Большие Челбасы. Назван по фамилии владельца хутора Луца Константина Корнеевича, одного из сыновей богатого казака Корнея Макаровича Луца, владевшего 500 десятинами земли по левому берегу р. Челбас. Старый Луц и его сыновья Павел и Фёдор основали свои хутора в один ряд чуть восточнее х. Бурсаки, а Константин — ещё выше по течению реки, возле высокого кургана, который позже стали называть Луцевой могилой.

Лысый — курган. Находится южнее ст. Каневской на территории первой бригады агрофирмы-племзавода «Победа», ограниченной объездной дорогой, которая огибает Южный микрорайон, дорогой, идущей к полевому стану этой бригады и рекой Сухой Челбас.

Макартетный — курган. Находится в районе ст. Стародеревянковской. В своём очерке об этом населённом пункте П. Кириллов писал: «К востоку от кургана Макартетного Стародеревянковский станичный юрт занимает впадину версты на четыре, далее так называемый Гвоздиков кут...».

Мацаков — курган. Находится северо-западнее ст. Александровской, далее в этом же направлении — курган Ковалёв.

Могила Остренькая — курган. Находится слева от автомобильной дороги Привольная — Труд рядом с группой озёр, расположенных вблизи Бейсугского лимана. Высота его над уровнем моря — 27,8 метра.

Орлов — курган. Находится южнее ст. Привольной, слева от дороги, ведущей в сторону ст. Бриньковской и х. Добровольного.

Павленко — курган. На карте Кубанской области 1902 года обозначен северо-западнее ст. Новодеревянковской. Далее по этой линии находится курган Слабизиона и падь Белого.

Пеликанова — курган. Находится между балкой Полыханова и автодорогой Стародеревянковская — Ленинградская.

Перекрёстный — курган. Находится севернее станицы Стародеревянковской, недалеко от того места, где максимально сближаются автомобильная и железная дороги.

Плоский — курган. На карте Кубанской области 1902 года обозначен на правом берегу р. Мигута, чуть ниже того места, где в реку впадает балка Полыханова.

Почтовый — курган. Находится севернее ст. Стародеревянковской на земельном участке, ограниченном развилкой дороги, идущей со стороны Новоминской в станицу и вокруг неё, и дорогой, соединяющей посёлок сахарного завода с восточной объездной дорогой. Такое название курган получил не случайно. Ещё 3 июля 1794 года войсковой судья А. Головатый выдал куренным атаманам Ордер на учреждение почтовой связи. «...Предписываю вам с получения сего, — говорилось в документе, — в означенных там местах по показанному расписанию, как наискорейшее с ваших куреней учредить почты в двенадцати лошадях с упряжью, шестью повозками и погонщиками, для которых на зиму и осень заблаговременно приказать поделать землянки для людей, конюшни для лошадей и укосить достаточно сена...». Вскоре у одного из курганов, что находился рядом с трактовой дорогой, появилась почтовая станция Челбасская. Курган тоже стали называть Почтовым.

Раскопанный — курган. Согласно карте 1877 года, находится у слияния балок Жиряковой и Жаркого, к востоку от первой птицефермы каневского акционерного общества-племзавода «Колос».

Слабизиона — курган. На карте Кубанской области 1902 года он обозначен северо-западнее ст. Новодеревянковской между курганом Павленко и падью Белого.

Смолёный — курган. Находится юго-западнее ст. Придорожной, южнее балки Жиряковой. К северу от него, как показано на карте 1877 года, на самой балке располагались хутора Голуба и Воловика.

Тарасов — курган. Находится юго-западнее полевого стана четвёртой бригады новоминской агрофирмы-племзавода «Нива», слева от дороги Новоминская — Новодеревянковская. Его высота — 32,7 метра над уровнем моря.

Терноватый — курган. Находится северо-западнее лимана Сладкого. Название получил, скорее всего, из-за зарослей кустов терновника на его склонах.

Цегловый — курган (Цегловатый курган, Циглова могила). Находится слева от Старой дороги Каневская — Крыловская между съездами к хуто-

рам Бурсаки и Большие Челбасы. К северу от кургана располагались хутора Зайко, Акулова и Буряка.

Чаричинский — курган. Находится в трёх километрах севернее р. Мигута у балки Чаричинского. Названы они по фамилии сотника Чаричинского, убитого разбойниками в своём хуторе, который находился на этой же балке. Более точное месторасположение кургана определить пока не удалось.

Чубов — курган. Находится южнее х. Бурсаки. От него начинается и тянется к хутору балка Пришибная.

Чумаков — курган. Находится справа от дороги, ведущей из Каневской в сторону хуторов Средние Челбасы и Большие Челбасы, перед восьмой фермой агрофирмы-племзавода «Победа».

Шевченкова могила — курган. Находился в нынешних границах ст. Каневской, в том месте, где сейчас стоит Свято-Покровская церковь.

ЛИМАНЫ, ОЗЁРА, БОЛОТА

Албаши — болото. Находится между ст. Новодеревянковской и х. Раздольным слева от автодороги Новодеревянковская — Копанская. Питается водами р. Албаши и атмосферными осадками.

Албашинский — лиман. Второй по течению после озера Плёсо-Круглого дельтовый водоём реки Албаши. Площадь — 277 гектаров. Вода солёная, в период половодья через плавни попадает в лиман Кущеватый.

Бейсугский Лиман — болото. Находится в юго-западной части Каневского района и напоминает форму высокого каблука. Образовалось в результате разлива устья реки Бейсуг и её притока — балки Солёной.

Большие Челбасы — болото. Плавневая зона в устье р. Челбас. От железнодорожного полотна, что западнее станиц Каневской и Стародеревянковской, тянется широкой полосой до Сладкого лимана. На северном берегу расположен х. Черкасский, на северо-восточном — посёлок сахарного завода, на южном — х. Орджоникидзе, а также МТФ, ПТФ и СТФ каневского акционерного общества-племзавода «Колос».

Болото Большие Челбасы

Горький — лиман. Один из крупных водоёмов в бассейне р. Челбас, его площадь составляет 19 квадратных километров. К востоку от него находятся лиманы Круглый и Сладкий, к западу — лиман Кущеватый. С северо-востока в Горький лиман впадают балки Раздол, Волчья и Крутая. С восточной стороны, за береговыми зарослями камыша, расположился хутор Ленинский. Юго-восточнее находится урочище Отвод, юго-западнее — урочище Пересыпь. От южного берега лимана до дороги Привольная — Труд раскинулся сад ЗАОПЗ «Привольное». Вода в лимане имеет горьковатый вкус, хотя и пополняется за счёт пресной реки и атмосферных осадков. Из рыб преобладает судак.

Лиман Горький и другие

Корхов — лиман. Находится в центральной части болота Большие Челбасы, ближе к правому его берегу.

Круглый — лиман. Находится севернее ст. Привольной между Сладким и Горьким лиманами, с которыми поддерживает (в период половодья) временную связь. Несмотря на то, что лиман подпитывается пресными водами рек Челбас и Мигута, вода в нём горько-солёная.

Кущеватый — лиман. Один в цепи водоёмов, образовавшихся в результате слияния рек Челбас, Мигута и Албаши. Его площадь — 16 квадратных километров. Постоянную связь (водообмен) поддерживает только с Горьким лиманом, но в период интенсивных атмосферных осадков, когда воды переполняют чашу, он сливается с лиманами, расположенными к западу от него и соединяется с озером Ханским и Бейсугским лиманом. Кущеватый лиман имеет очень сильные заросли мягкой растительности. В ней постоянно делаются прокосы для ската молоди. Наличие корма является благоприятным фактором для нерестилища рыбы, а в результате отмирания той же растительности и наносов рек многие лиманы, в том числе и Кущеватый, заиливаются и мелеют.

Линия административной границы с юга на север проходит сначала по Челбасскому гирлу, а потом — почти по центру Кущеватого лимана, разделяя его на две части. Юго-восточная находится в Каневском районе, северо-западная — в Ейском. Летом 1954 года районное общество «Охотник и рыболов» на юго-западном берегу лимана, недалеко от х. Труд, создало охотничью станцию. На ней имеются причал, лодки, общежитие с обслуживающим персоналом. Наиболее многолюдно там бывает летом и осенью.

Кущеватый Малый — лиман. Находится в западной части болота Большие Челбасы, между хуторами Орджоникидзе и Сладкий Лиман. Соединяется протоками с лиманом Сладкий, расположенным северо-западнее. На восточном берегу Кущеватого Малого лимана находится станция охотников и рыболовов, соединённая дорогой с х. Сладкий Лиман.

Лебединое — озеро. Находится в юго-западной части района в группе подобных водоёмов, примыкающих к Бейсугскому лиману с восточной его стороны. Восточнее Лебединого — озеро Скороходовское, севернее — озеро Лосивское.

Лиман — слово греческого происхождения. Это может быть вытянутый мелководный залив, образовавшийся в результате затопления морем устья реки, или мелководное озеро, пересыхающее летом и превращающееся таким образом в низинные болота и луга. На территории Каневского района несколько групп лиманов. В челбасскую группу входят 19 лиманов. В 1964 году 13 мелких и заросших были

отделены валом по Челбасскому гирлу, они мало полезны как нерестилища. Основными нерестовыми площадями остались лиманы Мальков, Сладкий, Горький, Кущеватый и промежуточные между ними — Круглый, Гусиный и Средний. Общая их площадь составляет 6290 гектаров. В устье реки Албаши — одноименное болото, озеро Плёсо-Круглое и лиман Албашинский, из которого вода попадает в Кущеватый лиман.

Лобасовы плёсы — глубокие участки реки Челбас, а точнее — ее разлива в устье, болота Большие Челбасы. Находится в средней части плавневой зоны, северо-восточнее хутора Орджоникидзе.

Лобасовы плёсы и другие лиманы

Лосивское — озеро. Находится в юго-западной части района в группе подобных водоёмов, примыкающих к Бейсугскому лиману с восточной его стороны. Южнее — озёра Скороходовское, Лебединое и ряд безымянных.

Мальков — лиман. Находится западнее ст. Стародеревянковской, в северной части болота Большие Челбасы. В центре лимана — остров Сибирчан, на северо-западном берегу — молочнотоварная и птицетоварная фермы акционерного общества-племзавода «Колос», к которым подходит асфальтированная дорога от трассы Каневская — Привольная. Чуть севернее лимана отмечена самая низкая в районе точка суши над уровнем моря — 0,1 метра.

Мальков лиман

Маракушина — озеро. Находится в западной части района, недалеко от северо-восточного берега Бейсугского лимана. К северо-западу от него — озеро Ткаченковское.

Плавни — заболоченные пространства в дельтах рек. Они образованы разливами степных рек, таких, как Албаши, Челбас, Мигута, скоплениями дождевой воды в многочисленных впадинах. На территории Каневского района плавневые зоны имеют все названные реки. В плавнях образовался свой тип лугово-болотной растительности, сформировавшийся в условиях переувлажнения почвы. Наиболее распространены там различные виды тростника, а также камыш, осока береговая, куга болотная, ряска, рдесты, роголистник.

Плёсо-Круглое — озеро. Находится в нижней части болота Албаши между хутором Раздольным и Албашинским лиманом.

Сапропель — озёрный ил. На территории района имеется в большом количестве в плавнях, лиманах и реках. Он чёрного цвета, напоминает пастообразную массу. Содержит большое количество витамина В-12, в составе которого имеется 4,5 процента кобальта. Сапропель, введённый в рацион свиней, позволяет до минимума сократить падёж молодняка, ускорить его рост.

Скороходовское — озеро. Находится в юго-западной части района в группе подобных водоёмов, примыкающих к Бейсугскому лиману. С восточной стороны озеро подпитывается водой из многочисленных балок.

Сладкий — лиман. Находится в восточной части Каневского района. Образовался в результате слияния рек Мигута и Челбас. Площадь — 20 квадратных километров. В сухое время года лиман становится обособленным водоёмом. Если же уровень воды повышается, он соединяется с Горьким лиманом, другими водоёмами, отдавая часть своих запасов Азовскому морю. Из рыб в этом водоёме преобладает судак. Заход производителей начинается поздней осенью, а нерест продолжается с конца марта до мая, пик — середина апреля. Вокруг Сладкого лимана расположены станица Привольная, хутора Сладкий Лиман, Приютный, Вольный и Ленинский.

Сладкий лиман

Солёное — озеро. Находится в юго-западной части района вблизи Бейсугского водохранилища, северо-западнее х. Добровольного. Со всех сторон ограничено дамбами. Пополняется водами из балки Широкой.

Солёный — лиман. Находится в западной части болота Большие Челбасы, северо-восточнее лимана Малый Кущеватый.

Солёный лиман

Сотников — лиман. Находится в северо-западной части болота Большие Челбасы, между хутором Сладкий Лиман и лиманом Сладкий.

Стукотиев — лиман. Один из множества водоёмов в устье реки Челбас. Недалеко от него, в центральной части правобережья болота Большие Челбасы, находится свиноферма акционерного сельскохозяйственного общества «Колос».

Ткаченковское — озеро. Находится в западной части района между полеводческим отделением рыбколхоза «Новая Жизнь» и Бейсугским лиманом.

Черкасский — лиман. Находится в восточной части болота Большие Челбасы, рядом с северной объездной автомобильной дорогой и железной дорогой Каневская — Деревянковка. Имеет форму подковы.

РЕКИ, БАЛКИ

Албаши — река. Протекает по Азово-Кубанской низменности. Длина — 64 километра. Посредством дамб на реке создано 43 пруда, их зеркальная поверхность — 22 328 тысяч квадратных метров, объём воды — 22 001 тысяча кубических метров. Начало берёт в 14 километрах восточнее ст. Новоминской, течёт с востока на запад. Ниже ст. Новодеревянковской впадает в плавни, через которые попадает в Албашский лиман. В верховьях русло реки пересыхает, в среднем образует замкнутые плёсы.

Историк Кубанского казачьего войска Ф.А. Щербина утверждал, что ещё в середине XVIII века во время половодья из моря и лиманов к таким местам, как «гребля» (гать) ст. Новодеревянковской, в изобилии подходили по р. Албаши не только «сула» (судак), тарань, «чебак» (лещ) и карп, но даже отдельные экземпляры красной рыбы. В целом ряде лиманов, расположенных ниже и рядом с устьем этой реки, ловилась красная рыба — осётр и севрюга, а белой рыбы было так много, что здесь устраивались рыбные заводы, и многочисленные ватаги рыболовов имели здесь хорошую добычу».

По берегам р. Албаши расположены х. Березанский (Ленинградский район), ст. Новоминская, х. Восточный, х. Красный Очаг, ст. Новодеревянковская, х. Албаши (Каневской район). Название реки чаще переводят как «красная голова» — от тюркских слов «ал» и «бас», хотя встречается

Река Албаши

и другое название — «бурун». Не исключено, что название происходит от татарского «юлбашичи» — вождь или тюркского «алабаши» — посох с железным наконечником.

Бакай — речной проток в плавнях. Другое значение этого слова — молодой человек, почему-либо не призванный на военную службу. Эта особенность судьбы могла стать прозвищем человека и дать фамилию потомкам. В Каневском районе такое название имеют две балки — в Каневском и Новоминском сельских поселениях и хутор, ныне не существующий.

Бакай — балка. Находится в северо-восточной части ст. Каневской, тянется с юга на север и впадает в р. Челбас с левого его берега. Летом 1970 года экскаваторщик Иван Дмитриевич Данильченко с помощником М.Г. Дьяченко прорыли по руслу балки канал от улицы имени Ленина до реки, осушив таким образом около 12 гектаров заболоченной площади, на которой были посажены ивовая и тополиная рощи. В последующие годы один за другим на этом участке — к северу от улицы Черноморской между балкой и улицей Старобакинской —

стали появляться частные дома, и в результате образовался целый переулок — Черноморский.

Бакай — балка. Находится на территории новоминской агрофирмы-племзавода «Нива». Тянется почти от железной дороги Стародеревянковская — Новоминская с востока на запад, в середине пути поворачивает на север и впадает с левого берега в р. Албаши.

Балка — ложбина, длинный и широкий овраг с пологими берегами. В степной зоне Кубани балками называют притоки основных рек. По утверждениям геологов, они представляют собой или первые стадии образования рек, или их усохшие притоки. Нередко встречаются так называемые мокрые балки. Некоторые из них имеют длину 30—40 километров и более. В Каневском районе широко известны балки Водяная, Хайлова, Варакутина, Вырвихвост, Бакай, Зубова, Полыханова и другие.

Бейсуг — река. Начало берёт северо-западнее Кропоткина, впадает в болото Бейсугский Лиман, а далее воды через Бейсугское водохранилище и Бейсугский лиман попадают в Азовское море. Длина реки — 243 километра. По территории Каневского района протекает в юго-западной его части (Придорожное сельское поселение), в границах болота Бейсугский Лиман. В нижнем своём течении река служит административной границей Каневского и Приморско-Ахтарского районов.

Белого — балка. Находится западнее ст. Новодеревянковской на территории агрофирмы «Приазовье». Тянется с севера на юг и впадает в р. Албаши с правого её берега.

Берковского — балка. Пролегает по северо-восточной части территории новодеревянковской агрофирмы «Приазовье». Богата родниками, даже в засушливые годы там всегда бывает вода. Учитывая это, труженики колхоза «40 лет Октября» (такое название хозяйство имело до 17 января 1992 года) решили соорудить пруд. По их просьбе за дело взялся коллектив Павловской механизированной колонны № 20. В мае 1969 года он построил плотину высотой 6 и длиной 120 метров. В образовавшемся пруду воды хватило для полива 220 гектаров пашни. До этого поливной участок в хозяйстве занимал всего 29 гектаров.

Бухта (Дремайка) — балка в ст. Новоминской. Начинается у мельницы, проходит мимо консервного предприятия «Русское поле — Албаши» и впадает в р. Албаши. Интересную легенду пересказал о втором, неофициальном названии балки журналист Н. Султханов: «Раньше балка была глубокой, в четыре метра, в ней даже лошадей купали. Как-то летом в расположенный рядом кабачок зашёл молодой станичник, чтобы расслабиться, да и хлебнул лишнего. Вышел на свежий воздух и недалеко от порога, на берегу балки, решил отдохнуть. Утром казаки увидели сладко дремлющего земляка, и мигом по Новоминской разнеслась молва о сонливых свойствах балки. С того времени меж собой местные жители её называют балкой Дремайкой, хотя на официальных картах она обозначена как балка Бухта.

Варакутина — балка. Находится на территории новодеревянковского акционерного общества «Дружба» между х. Албаши и ст. Новодеревянковской. Начинается южнее полевого стана третьей бригады и тянется на северо-запад. Впадает в болото Албаши северо-восточнее х. Раздольного. Протяжённость — 13 километров. В 1950 г. балку перегородили дамбой. В образовавшийся пруд запустили карпа.

Водяная — балка. Соединяет две степные реки — Мигута и Челбас. На-

чало её — восточнее п. Красногвардеец, у проезда Ленинский. Далее балка тянется, петляя по полям, с севера на юг и заканчивается в районе так называемого Большого Кута.

Водяная — балка. Находится на территории акционерного общества «Родина». Начинается восточнее полевого стана второго отделения, тянется с востока на запад и в х. Коржи Ленинградского района впадает в р. Средний Челбас. Русло перекрыто несколькими дамбами, перед которыми образовались пруды.

Балка Водяная в окрестностях станицы Челбасской

Водяная — балка. Находится на территории пятого отделения новоминского акционерного общества-племзавода «Урожай». Тянется с северо-востока на юго-запад и впадает в р. Албаши с правой стороны. Названа по имени казака-хуторянина Водянского. В 1881 г. через балку была насыпана дамба, построен деревянный мост на средства Новоминского станичного общества.

Волчья — балка. Находится на территории ЗАОПЗ «Урожай» в трёх километрах от станицы Новоминской. Впадает в р. Албаши с правого берега. Раньше в балке были большие заросли терновника. В кустарниках устраивали свои логова волки и наносили значительный урон местным скотоводам.

Волчья — балка. Находится на территории второй бригады новодеревянковского акционерного общества «Дружба» севернее полевого стана. Тянется с северо-востока на юго-запад и впадает в лиман Горький. Справа от неё — балка Раздол, слева — балка Крутая.

Вырвихвост — балка, правый приток р. Албаши. Начало берёт в Ленинградском районе, а далее пролегает по территории двух отделений новоминского акционерного общества-племзавода «Урожай» с востока на запад, от фермы № 2 — на северо-запад. И.Д. Попко в своей книге «Черноморские казаки» о происхождении названия этой балки «на ростовском чумацком тракте» рассказывает так: «Некоторый путешественник, следуя через неё по собственной надобности в ненастное время и в тяжело нагруженной кибитке, увяз на самой середине чернозёмной насыпи, перекинутой через дно балки. Когда усталые кони всеми усилиями грудью вызволить кибитку из грязи не могли, путешественник нашёл себя вынужденным прибегнуть к последнему средству: приладить упряжь вместо груди к хвостам лошадей. (Способ и в позднее время употребляемый в отчаянных обстоятельствах). Затем вследствие новых жесточайших понуканий кони рванули так сильно, что хвосты немедленно отделились от остального их организма, и это страшное событие увековечило за балкой вышеупомянутое название». Первые дамбы через балку Вырвихвост были насыпаны в 1881 году.

Галкина — балка. Является правым притоком р. Мигута. До 1884 г. на ней был хутор казака Галки. По его фамилии были названы и балка, и хутор.

Гальчина — балка. Находился на территории Стародеревянковского ООО «Кубань». Начало берёт слева

от железной дороги Деревянковка — Албаши на уровне 36 метров над уровнем моря, тянется сначала на юг, а на полпути поворачивает на юго-запад и в том месте, где автодорога Стародеревянковская — Сладкий Лиман пересекает р. Мигута, впадает в эту реку с правого берега.

Горло — одно из речных устьев, канал, соединяющий два водоёма — лиман с лиманом или лиман с морем. От его состояния, пропускной способности зависит водообмен между водоёмами, проход рыбы на нерест и обратно. На территории Каневского района постоянно работающим является Челбасское гирло.

Глубокая — балка. Левобережный приток р. Средний Челбас. Тянется с юго-запада на северо-восток по территории четвёртой и третьей бригад каневской агрофирмы-племзавода «Победа».

Глубокая — балка. Начало берёт между хуторами Березанский Ленинградского района и Дальний Староминского района. Далее тянется с северо-востока на юго-запад и впадает в р. Албаши с правого ее берега на территории Каневского района.

Глубокая — балка. Начинается западнее Стародеревянковской, проходит по северной окраине станицы и впадает в р. Челбас с правой её стороны. П.О. Кириллов в своей статье «Станица Стародеревянковская. Статистическое описание» в 1884 году писал: «Примерно в 1870 году в балке открылся родник с очень доброкачественной холодной водой. Появление это объясняется особенной милостью Божией и потому родник назвали «святой криницей». Предполагалось на этом месте построить часовню, развести рощу, и с этой целью собрали «доброхотных» пожертвований 1000 рублей, но осуществить эту прекрасную мысль не удалось по неумению взяться за дело и по свойственной нам лени, так что теперь родник совершенно запущен. Собранные 1000 рублей употреблены на ремонт церкви». В мае 2000 года у источника св. Великомученицы Параскевы была, наконец, воздвигнута часовня, а 7 июля того же года от Свято-Покровского храма ст. Каневской был совершён крестный ход. Святой источник (криницу) и часовню тогда освятил архиепископ Екатеринодарский и Новороссийский Исидор.

Горькая — балка. Находится северо-восточнее ст. Новоминской на территории акционерного общества-племзавода «Урожай». Тянется с востока на запад и впадает в балку Хайлова с левого её берега.

Гриня — балка. Начинается у одноименного кургана, по полям седьмой бригады каневской агрофирмы-племзавода «Победа» тянется с юго-востока на северо-запад и в районе х. Средние Челбасы впадает в реку Средний Челбас с левого её берега. В XIX веке в месте слияния балки и реки располагался хутор Гриня.

Грузская — балка. Находится вблизи ст. Новодеревянковской. В первой половине XIX века она стала одним из семи мест, где отдельными хуторами селились станичники. «Хуторяне, осевшие вблизи станицы, — вспоминал позже Ф.А. Щербина, — подчинялись установленным громадой порядкам землепользования и вели себя так, что серьёзных конфликтов между ними и станичной громадой или исполнительным её органом — станичным правлением почти не существовало».

Ерик — часть покинутого русла реки. В весеннюю пору оно заполняется водой, которая может устойчиво сохраняться в течение нескольких месяцев. В непроточной воде нередко водится рыба. На территории Каневского района имеется один ерик — Ча-

паева. На самом деле он ничем не отличается от обычной балки.

Жаркого — балка, правобережный приток б. Жиряковой. Находится на территории второго отделения каневского ЗАОПЗ «Колос», юго-восточнее полевого стана. Сначала она тянется с востока на запад, но на полпути поворачивает на юг и впадает в Жирякову балку с правого её берега. На карте межевания 1877 года она значится как балка Глубокая.

Жёлтые Копани — балка. Начало берёт у хутора Жёлтые Копани Староминского района, но, в основном, проходит по территории Новодеревянковского сельского поселения Каневского района с северо-востока на юго-запад и в районе х. Красный Очаг впадает в р. Албаши с правого её берега.

Жирякова — балка. Начинается севернее ст. Придорожной от полотна железной дороги, тянется по территории акционерного общества-племзавода «Колос» с востока на запад и впадает в Бейсугское водохранилище. Вдоль балки у искусственных прудов расположено несколько молочно- и птицетоварных ферм. Строительством дамб, начиная с 1963 года, занимался коллектив строительного управления № 892. Первую из них, восточную, в частности, возводили экскаваторщик Ф.В. Боночебный, шофёры С. Залецкий, Н. Смола, В. Грищек и другие. Вторая (нижняя) часть Жиряковой балки проходит по границе между Каневским и Брюховецким районами. Правобережными притоками её являются балки Жаркого, Куркулина и множество безымянных.

Зубова — балка. Расположена на территории Ленинградского района, Красногвардейского и Стародеревянковского сельских поселений Каневского района. Тянется с северо-востока на юго-запад и впадает в р. Мигута в месте пересечения с автодорогой Стародеревянковская — Новоминская. Длина — 22 километра. Как утверждает журналист В.В. Тёр, услышавший и записавший рассказ местного жителя А.М. Ромаса, до Великой Октябрьской социалистической революции у балки стояла хата казака по фамилии Зуб. Летом жители ближайших станиц заготавливали там сено для своих лошадей. Нередко останавливались у Зуба на ночлег, поили лошадей. От них и пошло в народ название — Зубова балка. В XVII веке она была перегорожена несколькими дамбами, которые задерживают воду и образуют разливы (пруды). В пределах Каневского района по берегам балки находятся ст. Александровская и х. Ударный.

Зубова балка

Калагерная — часть р. Челбас в районе восьмой фермы каневской агрофирмы-племзавода «Победа». Став в начале пятидесятых годов XX века на более эффективный путь увеличения производства сельскохозяйственной продукции, хозяйство начало серьёзно заниматься поливным земледелием. Восточнее ст. Каневской, севернее восьмой фермы река была перегорожена дамбой, оборудована насосная станция. А чтобы во время весеннего половодья вода не переливалась через запруду, вдоль правого берега был прорыт обводной канал — гирло, который регулировал уровень воды. Место это облюбовали рыбаки и часто ездили посидеть с удочками на реке Челбас «коло гирла» (возле гирла) — обводного канала. Со временем словосочетание «коло гирла» преобразовалось в слово «калагерная».

Копани — балка. Находится западнее х. Раздольного Каневского района на территории Ейского района. Тянется с северо-востока на юго-запад и впадает в озеро Дробшего. Примерно до 1860 года вдоль этой балки располагались хутора Новодеревянковского юрта — Люльки, Заводовского, Клеменчучки и других станичников. По решению громады они были уничтожены, а хуторяне перебрались в станицу. В 1873 году на месте разрушенных хуторов была образована ст. Копанская.

Крамарёва — балка. Находится восточнее ст. Каневской и является притоком реки Челбас.

Красная — балка. Находится севернее хутора Труд Привольного сельского поселения. Тянется с юга на север и впадает в плавни (урочище Гнилые Болота), протянувшиеся от лимана Кущеватого до озера Гусиного. В районе балки было несколько хуторов, жители которых занимались скотоводством. Теперь их нет. Ближайший населённый пункт — хутор Труд.

Крутая — балка. Находится на территории второй бригады новодеревянковского ОАО «Дружба», западнее полевого стана. Тянется с северо-востока на юго-запад и впадает в лиман Горький. К юго-востоку от неё на берегу Сладкого лимана расположены хутора Приютный и Ленинский.

Крутенькая — балка. Примыкает к балке Зубова с левой её стороны. Названа по внешним признакам.

Куриный Брод — балка. Находится на правобережье реки Албаши между станицами Новоминской и Новодеревянковской, пересекает земли пятого отделения акционерного общества «Урожай» с северо-востока на юго-запад. Приоритетная версия названия такова: в давние времена через балку проходила войсковая дорога. Некий скупщик домашней живности (в современном понятии — предприниматель), используя ночное время, чтобы не так было жарко, вёз закупленных у местных жителей кур, но в балке его подвода увязла. Он начал одну за другой выносить клетки с птицей на берег. Одна из них сломалась, и куры разбрелись вокруг. Пришлось их ловить и водворять на место. А балку с тех пор называют Куриным Бродом.

Куркулина — балка, правобережный приток б. Жиряковой. Начало берёт у автодороги, соединяющей птицеферму ЗАОПЗ «Колос» с автотрассой Каневская — Привольная. Тянется с северо-востока на юго-запад до полевого стана третьего отделения этого хозяйства, а от него — на юг и впадает в б. Жирякову.

Мигута — река. Её протяжённость около 39 километров. Исток находится в шести километрах севернее ста-

Река Мигута

ницы Новоплатнировской. Течёт с востока на запад и впадает через плавни

в Сладкий лиман. Подпитывается атмосферными осадками. Имеет несколько притоков (балок), в числе которых — Зубова, Полыханова. Основой для названия реки, возможно, получило персидское слово «мег» — таман. У р. Мигута расположены посёлок Красногвардеец, хутора Мигуты, Трудовая Армения и Сладкий Лиман.

Обломиева — балка. Названа по фамилии местного казака. Находится севернее р. Мигута и впадает в неё с правого берега. В период с 1875 г. по 1881 г. у этой балки земельный надел в 152 десятины имел войсковой старшина Роман Малышевский.

Очеретоватая — балка. Начинается юго-западнее полевого стана пятого отделения каневского ЗАОПЗ «Колос», тянется на запад по территории ООО «Селена» (ранее — третья бригада) холдинговой компании «Привольное». На участке, ограниченном автомобильными дорогами Привольная — Добровольный и Привольная — Бриньковская, в балке в любое время года имеется водный запас. Западнее второй дороги балка расширяется и переходит в плавни, примыкающие к озеру Скороходовскому. В районе Очеретоватой балки, утверждает краевед В.К. Андрющенко, было несколько хуторов, жители которых занимались преимущественно скотоводством.

Полыханова — балка, правый приток р. Мигута. Её длина — 17 километров. Начинается в Ленинградском районе севернее п. Первомайского и тянется на юго-запад к р. Мигута. Соединяется с ней в одноименном хуторе Каневского района. Вдоль б. Полыханова расположены п. Красногвардеец и х. Мигуты. В её верховьях был ещё посёлок Тихий, но сейчас он не существует. Балка названа, как утверждают старожилы, по фамилии одного из первопоселенцев этих мест.

Посунькова (Посунькина) — балка. Находится на территории шестого отделения каневского акционерного общества-племзавода «Колос». Начинается западнее коллективного сада, тянется в сторону Каневской, потом поворачивает на север, проходит рядом с пятой молочнотоварной фермой хозяйства и теряется в болоте Большие Челбасы.

Правый Бейсужек — река, правый приток р. Бейсуг. Начало берёт юго-восточнее ст. Балковской Выселковского района, у х. Киновия Брюховецкого района впадает в Бейсуг. Длина — 93 километра. На небольшом протяжении, от Нового Села до с. Свободное, является границей между Брюховецким и Каневским районами.

Пришибная — балка. Находится на территории пятой бригады каневской агрофирмы-племзавода «Победа». Начинается от кургана Чубова и тянется к хутору Бурсаки.

Прощальная — балка. Находится на самом юге Каневского района. Тянется с востока на запад и возле х. Киновия впадает в р. Правый Бейсужек у его устья. На северном берегу балки расположен п. Партизанский.

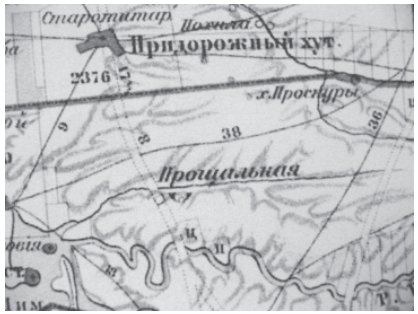

Прощальная балка

По одной из версий, в этом месте каневские казаки и их домочадцы прощались с теми юношами, которые уходили на службу. Один из атаманов ст. Каневской — И.И. Недбаевский говорил своему сыну Максиму, будто там люди прощались с Европой и вступали в Азию. В наше время балка, пересекая автомобильную и железную дороги, служит границей между Каневским и Брюховецким районами, и тот, кто уезжает из дома, прощается на ней со своей малой родиной.

Раздол — балка. Находится на территории второй бригады новодеревянковского акционерного общества «Дружба». Начало берёт на высоте 24 метра над уровнем моря, тянется с северо-востока на юго-запад и впадает в лиман Горький с северной стороны.

Родниковая — балка. Начало берёт южнее п. Кубанская Степь. Тянется парралельно р. Сухой Челбас на запад, но в середине пути резко поворачивает на север и с левого берега впадает в р. Сухой Челбас западнее х. Сухие Челбасы. На берегах балки расположены п. Степной, полеводческое отделение и животноводческая ферма акционерного общества «Кубанская степь». Восточнее посёлка Степного местные жители перегородили балку дамбой, углубили русло и создали таким образом пруд — удобное место для рыбалки и семейного отдыха.

Слабизионова — балка. Находится восточнее ст. Новодеревянковской на территории агрофирмы «Приазовье». Названа по имени Харлампия Антоновича Слабизиона, крёстного отца Фёдора Андреевича Щербины, основоположника бюджетной статистики, историка Кубанского казачьего войска, члена-корреспондента Петербургской академии наук. Примерно в 1850—1855 гг. в балке, перегороженной дамбой, был создан пруд, запущены в него для размножения рыба и раки, по берегам посажен сад.

Сопова — балка. Начало берёт севернее п. Партизанского Каневского района. Тянется с северо-востока на юго-запад, пересекает автомобильную и железную дороги Каневская — Брюховецкая, в ст. Чепигинской поворачивает на юг и впадает в лиман Лебяжий.

Средний Челбас (Средняя Челбаска) — река, левый приток р. Челбас. Протяжённость около 71 километра. Начало берёт восточнее х. Южного Павловского района и течёт на северо-восток. В ст. Каневской впадает в р. Челбас. На территории района по берегам реки расположены станицы Челбасская, Каневская, хутор Средние Челбасы. Основные притоки — балка Водяная, река Сухой Челбас.

Река Средний Челбас

Стриженая — балка. Находится в южной части территории Привольного сельского поселения. Тянется с северо-востока на юго-запад и теряется в прибрежных камышах Бейсугского водохранилища. В нижней части балки в 1920 году был основан хутор Добровольный. В черте населённого пункта по руслу прорыт канал для улучшения стока воды в период половодья, и это спасло прилегающие огороды от подтопления. В 1966 году через балку была насыпана первая дамба.

Сухая — балка. Начинается у х. Ближнего Ленинградского района от Каменного Корыта — в начальный период заселения Кубани вблизи

этого места при дороге из Каневской в Уманскую была почтовая станция. Далее она тянется по территории Каневского района южнее б. Зубова и впадает в р. Мигута с правой её стороны.

Сухая — балка. Расположена южнее ст. Новоминской на территории ЗАОПЗ «Урожай». Тянется с востока на запад и впадает в балку Вырвихвост с правой её стороны, левее дороги Новоминская — Стародеревянковская.

Сухая Челбаска — балка. Начало берёт у посёлка Октябрьского Павловского района, тянется с востока на запад мимо х. Ленинодар, в районе Челбасского (Красного) леса переходит на территорию Каневского района и на северо-западной опушке леса впадает в р. Средний Челбас с правого берега.

Сухой Челбас — река, правый приток р. Средний Челбас. Начало берёт юго-восточнее п. Кубанская Степь на территории челбасского акционерного общества-племзавода «Воля», течёт на северо-запад и перед ст. Каневской впадает в р. Средний Челбас. На берегах р. Сухой Челбас расположены п. Кубанская Степь, х. Сухие Челбасы и ст. Каневская. Протяжённость реки около 45 километров. В народе имеет и другие названия — Сухая Челбаска, Челбаска.

Толоковая — балка. Начинается у юго-западной опушки Челбасского (Красного) леса, тянется на северо-запад к ст. Челбасской, проходит по ней и с левого берега впадает в р. Средний Челбас.

Хайлова — балка. Начало берёт между посёлками Восточный и Дальний Староминского района, тянется на юго-запад. На половине пути пересекает административную границу Староминского и Каневского районов, проходит мимо х. Чапаев и в границах ст. Новоминской с правого берега впадает в р. Албаши. Название получила по фамилии одного из жителей — Хайло. Протяжённость — 18 километров.

Хайлова балка

Чапаев — ерик. Ещё его называют «ручей Чапаева», а на карте Кубанской области он обозначен как балка Глубокая. Находится в юго-западной части района на территории челбасского акционерного общества «Воля». Тянется с востока на запад, а у самой границы Каневского и Брюховецкого районов поворачивает на юг и восточнее села Свободного впадает с правого берега в р. Правый Бейсужек.

Чаричинская — балка. Находится в трёх километрах к северу от р. Мигута. Названа по фамилии сотника Чаричинского, имевшего на ней в XIX веке свой хутор.

Челбас — река. Исток её находится на северной окраине ст. Темижбекской, в 4 километрах от р. Кубань. Течёт на северо-запад по территории Кавказского, Тихорецкого, Павловского, Ленинградского и Каневского районов. Длина — 288 километров. Сразу за станицами Каневской и Стародеревянковской образует сначала плавневую зону — болото Большие Челбасы, а затем — цепь лиманов и через Челбасское гирло попадает в Бейсугский лиман, связанный с Азовским морем. Имеет множество притоков, наиболее значительные — Тихонькая, Борисовка, Средний Челбас.

На р. Челбас создано 288 прудов с целью накопления запасов воды для орошения, разведения водоплавающей птицы, рыболовства. И без того медленное течение реки, её извилистость, нарушение земледельцами защитных зон и другие факторы привели к тому, что Челбас, русло которого заилено, заросло камышом, в наши дни является ярким примером реки, находящейся в состоянии угасания. Питьевые, технические и ирригационные качества воды низкие — она высокоминерализированная и жёсткая, в ней преобладают ионы сульфатные и натрия.

В пределах Каневского района на берегах реки расположены станицы Каневская и Стародеревянковская, хутора Большие Челбасы, Украинка, Шевченко, Бурсаки, Черкасский, Орджоникидзе, садовое товарищество «Газовик».

В древности р. Челбас имела другое название — Феофания, в средние века — Чолбасы, в XVI веке — Курпа, в XVIII веке — Чалбаши, Чал, Челбаска, Челбаш, Челбасы. По одной версии настоящее название реки связано с тюркским словом «чель» («голь») — степь, по другой — оно ногайского происхождения и в переводе на русский означает «ковш воды» — прямой намёк на маловодность реки. Существует вариация второй версии. Это легенда, согласно которой половецкая орда, возвращаясь из набега на русские земли, остановилась на отдых в тени прибрежных деревьев. По существовавшему обычаю первым испить воды мог только предводитель войска. Его слуга спустился к реке, зачерпнул золотым ковшом воду и принёс её хану. Тот пригубил, но оступился, взмахнул руками, ковш выскользнул и с высокого берега упал в реку. До позднего вечера воины ныряли, но найти драгоценную вещь не смогли. Опечалился хан, а утром войско продолжило путь. С тех пор, якобы, и стали называть эту реку Чолбасы — «ковш воды».

Пересыхающее русло реки Челбас

Челбаска — балка. Находится северо-западнее х. Сухие Челбасы. Начинается слева от дороги Каневская — Челбасская, тянется с востока на запад, пересекает дорогу и потом впадает в реку Сухой Челбас с правого берега. В XIX веке у устья балки располагались хутора Нижеваго, Гончаря и Карпенко.

Челбасское гирло. Соединяет Кущеватый и Бейсугский лиманы. Через него воды рек Албаши, Мигута и

Челбасское гирло

Челбас, пройдя цепь лиманов и болот, попадают в Азовское море. К востоку от гирла вплоть до береговой ли-

нии, у которой расположен х. Труд, находится рыбопитомник и прудовое хозяйство рыболовецкой агрофирмы «Новая жизнь».

Широкая — балка. Находится в юго-западной части района. Тянется с северо-востока на юго-запад и теряется в прибрежных камышах Бейсугского водохранилища. К югу от неё — балка Стриженая, к северу — балка Очеретоватая.

УРОЧИЩА, ПАДИ

Падь (падина, подина) — низменное место, затопляемое иногда водой. На территории Каневского района имеются несколько падей — Белого, Кокунько, Найдина и другие. Большинство из них находится между реками Албаши и Ясени.

Урочище — ограниченная территория, которая по своему виду отличается от окружающей местности. Это может быть поляна среди леса, возвышенность в степи, остров на болоте. В Каневском районе несколько урочищ — Остров Заячий, Могила Ляхова, Герков Колодец и другие.

Байрак — урочище. Находится севернее Горького лимана между балками Волчья и Раздол.

Белого — падь. Находится северо-западнее ст. Новодеревянковской на территории агрофирмы «Приазовье». На западном её склоне находилась царина А.Л. Щербины, отца знаменитого кубанского историка Ф.А. Щербины. Фёдор Андреевич вспоминал, как он с братьями Василием и Андреем в 1859 году посещал это место. «В ту пору царины или отдельно занятые под запашки заимки были разбросаны всюду по деревянковской степи, — писал в «Пережитом, передуманном и осуществлённом». — Одни устраивались в балках, другие — на скатах, третьи — в «подинах», на низких местах, а четвёртые — на ровной степи. Наша царина была зянята по скату к подине Белой. Так называлась огромная, местами поросшая камышами и кугой, местами покрытая болотцами низина, которою временно пользовался полковник Белый, а по смерти его — бедовая и энергичная жена...». На различных картах это низменное место обозначено как падь Белого.

Березанский дополнительный надел — земельный участок площадью 1870,5 десятины, находился восточнее ст. Новоминской вдоль среднего течения реки Албаши.

Большой — кут, земельная площадь между реками Мигута и Челбас (болотом Большие Челбассы). Тянется от ст. Стародеревянковской и посёлка сахарного завода на запад до лимана Сладкого. В XIX веке, основав по берегам рек хутора, казаки использовали эти 3000 десятин нераспаханной земли в качестве пастбищ. Сейчас на этой территории, в юго-восточной части, — лишь один населённый пункт — х. Черкасский. Земля используется обществом с ограниченной ответственностью «Кубань» для производства сельскохозяйственных культур.

Воловика — падь. Находится северо-западнее ст. Новодеревянковской за падью Белого, на границе с Ейским районом. Восточнее её — падь Найдина.

Гвоздиков - кут. Находится между реками Челбас и Мигута, к востоку от ст. Стародеревянковской. Эти земли для производства сельскохозяйственных культур использует ООО «Кубань».

Георгиеафипские дополнительные наделы — земельные участки площадью 5434 и 2707 десятин. Оба находились в районе станицы Челбасской. Первый — к юго-западу от неё, между балкой Глубокой и устьем реки Сухой Челбас, второй — северо-восточнее, по берегам Водяной балки.

Кокунько — падь. Расположена к западу от ст. Новодеревянковской между падями Белого и Назаровой. По западной её окраине проходила дорога, связывающая Копанскую с Новощербиновской.

Кореновский дополнительный надел — земельный участок площадью 3977,5 десятины, находился между балкой Полыханова (северная граница) и рекой Челбас (южная граница, крайними ориентирами могут служить располагавшиеся на правом берегу хутора Щербаки и Причелбасский). Из существующих населённых пунктов Каневского района в границах бывшего Кореновского надела расположены хутора Шевченко, украинка, Мигуты и посёлок Красногвардеец.

Котова — падь. Находится на северной окраине земельных угодий новодеревянковской агрофирмы «Приазовье». Юго-западнее от неё — падь Найдина.

Могила Ляхова — урочище. Находится в западной части Каневского района между Бейсугским лиманом и Лосивским озером.

Найдина — падь. Южная и большая её территория находится в северо-западной части Новодеревянковского сельского поселения Каневского района, а другая — в Новощербиновском сельском поселении Щербиновского района. На юго-западной окраине пади расположился полевой стан полеводческой бригады агрофирмы «Приазовье».

Ольховская — падь. Находится северо-западнее х. Раздольного на административной границе Каневского и Ейского районов, справа от автодороги Новодеревянковская — Копанская.

Остров Заячий — урочище. Находится в восточной части болота Большие Челбасы, слева от автомобильной и железной дорог Каневская — Стародеревянковская. Является местом разведения диких птиц и пастбищем для домашнего крупного и мелкого рогатого скота.

Остров Сибирчан — урочище. Находится в центре лимана Мальков. В годы гражданской войны, рассказывают старожилы ст. Каневской, на острове создали базовый лагерь и укрывались в нём банды белогвардейцев. Время от времени они совершали набеги на станицы и хутора и убивали активистов Советской власти. Наиболее известную банду возглавлял полковник Жуков. Его бойцы на рукавах носили отличительный знак — белые ленты с надписью «Сын Кубани».

Отвод — урочище. Находится севернее ст. Привольной, между Горьким, Сладким и Круглым лиманами. Вплоть до Великой Октябрьской социалистической революции на Отводе в первое воскресенье после Пасхи — на Красную горку проводились станичные скачки «для поддержания искусства верховой езды и лихости в подрастающем казачьем поколении». В скачках, джигитовке, гимнастике и вольных упражнениях участвовали подростки, казаки приготовительного разряда и казаки, прошедшие действительную службу.

Поповический дополнительный надел — земельный участок площадью 2695 десятин, находился южнее ст. Новодеревянковской, между лиманом Сладкий и курганом Вшивый.

Старотитаровский дополнительный надел — земельный участок площадью 2322 десятины, находился севернее Придорожного хутора (позже — станицы Придорожной).

Стрелка — урочище. Часть заболоченной суши, заросшей камышом, которая от хутора Вольного уходит, сужаясь, словно стрелка, на юг, в глубь Сладкого лимана. Этот полуостров труднопроходим, является благоприятным местом для гнездования диких птиц.

Тимашевский дополнительный надел — земельный участок площадью 1591 десятина, находился в северо-восточной части территории Каневского района. Северная граница его начиналась восточнее ст. Александровской, от Зубовой балки, тянулась к дороге Стародеревянковская — Уманская, не доходя до неё, поворачивала на юг, пересекала эту дорогу, Сухую балку, затем тянулась на запад, снова пересекала дорогу и возвращалась на север.

Царина — участок земли, включающий пашню, пастбища, покосы. Отводилась для каждой казачьей семьи (двора) единым массивом. Площадь не нормировалась, на угодья делилась по усмотрению хозяина. В летний период семьи казаков оставляли станицы и жили на царинах. После смерти главы царина вместе с домом в станице и имуществом переходила в собственность наследникам. Царины были заменены земельными паями повсеместно в 1893 году.

НАСЕЛЁННЫЕ ПУНКТЫ

Первая на Кубани жеребьёвка, определившая места для поселения сорока казачьих куреней, была проведена в Екатеринодаре 21 марта 1794 года. У реки Ея планировалось основать курень Деревянковский, у реки Албаши — Ирклиевский и Брюховецкий, у реки Курка — Каневский.

Так и произошло. Каневские казаки поселились на реке Курка в начале мая того же года. И хотя все курени размещались после предварительного объезда и знакомства с новым краем уважаемых старшин и кошевого атамана Захария Чепиги, выбор места для Каневского куреня оказался неудачным: оно было топким, непригодным для ведения сельского хозяйства, подвергалось набегам закубанцев.

В 1807 году каневским казакам было разрешено переселиться на новое место. Тогда-то у слияния трёх рек — Челбас, Средний Челбас и Сухой Челбас — Каневский курень и обосновался. А первым на нынешней территории района казачьим поселением стал хутор полкового есаула Романа Белого. При «речки Чолбасах» с 1794 года вместе с ним жили брат Матвей, казаки Андрей и Леонтий Терещенко, Пётр Кайнаш, Филипп Плохой, Григорий, Антон и Иван Животовские, Сидор Кухаренко, Игнат Куцубенко, Иван Шугайло и Каленик Юхненко.

Были времена, когда на нынешней территории Каневского района насчитывалось до двухсот самых разных населённых пунктов. Сейчас их всего 38 в девяти сельских поселениях. Каневская — самая крупная станица Краснодарского края. По данным на 1 июня 2010 года в ней проживали 46 350 человек (официально зарегистрированных). А самый маленький населённый пункт района — хутор Раков Придорожного сельского поселения. Там проживают всего девять человек.

Абраменково — посёлок Красногвардейского сельского совета. Официально зарегистрирован решением Краснодарского крайисполкома 13 июля 1966 года. Находился на правом берегу реки Челбас в 5 километрах от п. Красногвардеец и в 26 — от ст. Каневской. Выше него по течению реки был посёлок Причелбасский, ниже — хутор Украинка. В 1970 году в нём проживали 51 человек. В 1980 году остававшиеся переехали на постоянное место жительства в п. Красногвардеец, и п. Абраменково перестал существовать. Решением Краснодарского крайисполкома от 9 декабря 1981 года этот населённый пункт исключён из учётных данных административно-территориального деления. Название своё посёлок Абраменково получил, как утверждают местные жители, по фамилии Абраменко Макара Никитовича, который в годы гражданской войны был командиром полка Красной Армии, а позже — первым директором совхоза «Красногвардеец».

Акулова — хутор Александра Гордеевича Акулова. Находился в 16—17 километрах к востоку от ст. Каневской на левом берегу реки Челбас. Входил в группу небольших хуторов, которые ровной линией тянулись вдоль полевой дороги, соединявшей Каневскую и Крыловскую. Прекратил существование в начальный период коллективизации. До Великой Отечественной войны А.Г. Акулов работал кузнецом в колхозе «Профинтерн», погиб в 1941 году.

Албановича — хутор сотника Михаила Албановича с земельным участком в 185 десятин 940 саженей. Находился восточнее ст. Каневской на берегу р. Челбас. После смерти мужа хозяйкой стала его вдова Евдокия.

Албаши — хутор Новодеревянковского сельского поселения. Основан как посёлок Албашский в 1879 году в результате объединения казачьих хозяйств. В 1891 году посёлок был преобразован в хутор. С 1924 г. по 1954 г. являлся центром сельского совета в составе Староминского, Новоминского и Каневского районов. До ст. Новодеревянковской от него 13 километров, до ст. Каневской — 60. В 1901 г. в хуторе было открыто начальное училище, ставшее позже семилетней, а затем — начальной школой № 29. Тогда же, в 1901 г. была построена и освящена церковь Успения Пресвятой Богородицы. Сейчас в ней находится клуб, здание постепенно разрушается. В х. Албаши имеются также полеводческая бригада ОАО «Дружба», отделение почтовой связи, фельдшерский пункт, детский сад, памятник участникам гражданской и Великой Отечественной войн. Только с последней в хутор не вернулись 125 человек — погибли, защищая Родину от врага. Похоронена здесь и родная сестра историка Кубанского казачьего войска Ф.А. Щербины — Доминикия Андреевна Курганская (1842—1913). В 1896 г. в х. Албаши жили 528 человек (377 коренных и 151 иногородний), в 2007 г. — 474 человека.

Александрова — хутор. Находился юго-восточнее ст. Александровской, слева от автодороги Стародеревянковская — Ленинградская.

Александровская — станица Красногвардейского сельского поселения. Основана в 1870 году как посёлок Александровский из хуторов, принадлежавших станице Стародеревянковской. Своё название он получил с учреждением Ейского уезда в 1871 году в честь особы императорской фамилии. 10 апреля 1915 года посёлок преобразован в станицу. 2 июня 1924 г. Александровская стала центром сельского совета в составе вновь образованного Каневского района. Александровская расположена по берегам Зубовой балки в 17 километрах от п. Красногвардеец и в 18 — от ст. Каневской. Северную и южную части станицы соединяют четыре дамбы. В южной расположены отделение почтовой связи, фельдшерско-акушерский пункт, неполная средняя школа № 16, сельский клуб и библиотека, магазины частные и потребительского общества «Меркурий», памятники погибшим в годы Великой Отечественной войны землякам и персонально — Герою Советского Союза Виктору Ивановичу Данильченко, который учился в станичной школе до восьмого класса, а среднюю школу окончил в ст. Стародеревянковской. В 1874 г. в Александровской жили 318 человек, в 1896 г. — 703, в 2007 г. — 690.

Школа в Александровской, построенная в 1908 году

Алексеевский — хутор. Находился на берегу р. Челбас, в районе нынешнего хутора Большие Челбасы.

Архипенко — хутор богатого помещика Архипенко. Находился восточнее ст. Каневской, в двух верстах от х. Луца, который стоял в излучине реки Челбас возле высокого кургана (Луцевой могилы).

Аул — хутор. Находился между хуторами Сладкий Лиман и Свободный Труд на равном от них расстоянии — в трёх километрах, на берегу глубокой балки. «Три километра, — писал 5 сентября 1956 года в газете «Заря коммунизма» житель этого хутора, колхозник пятой бригады сельхозартели им. Маленкова И. Хребет, — пустяк, полчаса ходьбы. Однако весной и осенью, а иногда и летом после дождя, в соседние населённые пункты пробираться приходится, делая обход в четыре километра. И всё это получается из-за отсутствия мостика через овраг, по дну которого течёт довольно широкий ручей. А находится этот овраг в десяти метрах от наших дворов. Давно назрела необходимость соорудить здесь хотя бы небольшой мост». В наши дни этот хутор не существует.

Бакай — хутор Новоминского сельского совета. Основан приблизительно в 1922 году иногородними жителями станицы на выделенном им участке земли, справа от автодороги Новоминская — Новодеревянковская, примерно в том месте, где сейчас находится полевой стан четвёртой бригады агрофирмы-племзавода «Нива». Сельскохозяйственным производством они начали заниматься сразу после того, как получили от государства ссуду и приобрели инвентарь, семена — всё необходимое. В 1966 году хутор прекратил своё существование, и решением Краснодарского крайисполкома от 13 июля того же года исключён из учётных данных административно-территориального деления.

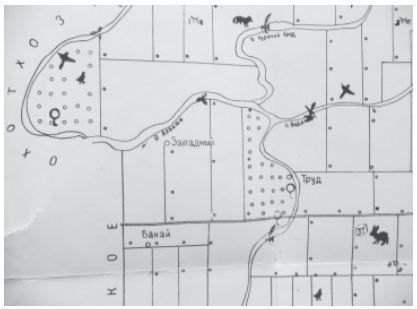

Хутор Бакай

Башмака — хутор. На карте межевания 1877 года обозначен на левом берегу реки Сухой Челбас, в том месте, где сейчас находится х. Сухие Челбасы. Ближайшим соседом его, располагавшимся ниже по течению, был Проскура.

Белого — хутор. Образован полковым есаулом Романом Белым восточнее ст. Каневской на левом берегу р. Средний Челбас. Вместе с ним жили и работали родной брат Матвей, казаки Андрей и Леонтий Терещенко, Пётр Кайнаш, Филипп Плохой, Григорий, Антон и Иван Животовские, Сидор Кухаренко, Игнат Коцубенко, Иван Шугайло и Каленик Юхненко. В 1828 г. на средства Романа Белого в ст. Каневской была построена церковь Сошествия Святого Духа на Апостолов (Духосошественная). В середине девятнадцатого века хутор этот купил Иван Матвеевич Недбай, имевший собственный на правом берегу реки.

Белого — хутор Новодеревянковского юрта. Находился в 12 верстах южнее станицы, у пересыпи между Сладким и Горьким лиманами. По наследству от отца он достался есаулу Белому. Он и другие казаки, надо сказать, место выбрали очень благоприятное как для ловли рыбы, так и для земледелия. Примерно в этих местах сейчас расположены хутора Приютный и Ленинский.

Белого — хутор. Находился на правом берегу реки Албаши в границах станицы Новодеревянковской. Принадлежал другому есаулу Белому, однофамильцу первого.

Берег — хутор Новоминского сельского совета. Поселён северо-восточнее ст. Новодеревянковской, на левом берегу р. Албаши. В июне 1952 года соединён с х. Красный Очаг и как самостоятельный не существует.

Березанский — хутор. Основан в 1910 году богатым жителем ст. Березанской Николенко на выкупленном им земельном церковном наделе. Название станицы закрепилось и за хутором. Заселён он крестьянами из станицы Бурлацкой. Находится в верховьях р. Албаши. До августа 1957 года хутор входил в состав Новоминского сельского совета, а затем стал составной частью Красногвардейского сельского совета. Основное занятие жителей — сельское хозяйство. В 1929 году там был образован колхоз «Коммунар». Два года спустя он был разукрупнён, и в хуторе Березанском образовалась самостоятельная сельхозартель «Большевик». 25 сентября 1950 года она вошла в состав другого хозяйства — колхоза им. Кирова, а в августе 1957 года — в состав совхоза «Красногвардеец». В хуторе имелись клуб, библиотека, которыми заведовала колхозница Раиса Дубатова, магазин, фельдшерский пункт, построенные в 1959 году, начальная школа № 41 и баня. 25 февраля 1961 года х. Березанский передан Ленинградскому району вместе с частью земель (6025,6 гектара) совхоза «Красногвардеец», которые отошли совхозу «2-я пятилетка».

Бескровного — хутор атамана Черноморского казачьего войска Алексея Даниловича Бескровного. При заселении ст. Новодеревянковской находился в её юрте. В тот период новому юрту отошли отдалённые окраинные части двух старых юртов: с одной стороны — станицы Стародеревянковской, с другой — Старощербиновской. Хутор Бескровного находился вблизи впадения реки Ясени в соляное озеро Ханское и Карабетовой гребли. По детским воспоминаниям Ф.А. Щербины, он «представлял собой обширный двор с разного рода строениями и с домом в несколько комнат». При переселении из-за Буга на Черноморию А.Д. Бескровный привёз с собой и крепостных людей, унаследованных от отца. Сначала они жили в его хуторе, но потом он отпустил всех на волю, предоставив каждому возможность устраивать жизнь по своему усмотрению. Позже из отдалённой части Новодеревянковского юрта был выделен земельный участок, на котором находился и хутор Бескровного, юрту станицы Копанской.

Благодарный — хутор Новодеревянковского сельского совета. Находился на северо-восточном берегу Горького лимана между хутором Ленинским и балкой Крутой. Состоял из одиннадцати дворов. Самой богатой его жительницей была помещица Птушенко. Постепенно люди переселились в соседние хутора — Ленинский и Приютный. К концу 50-х годов двадцатого века х. Благодарный опустел и перестал существовать.

Благородный — хутор Новодеревянковского сельского Совета. В 1940 году был полностью сселён в хутор Ленинский и прекратил своё существование.

Близнюка — хутор. На карте 1877 года обозначен на правом берегу реки Сухой Челбас недалеко от ст. Каневской. Ниже по течению стоял хутор Гриня, выше — Животовского. Примерно на этом месте, только на левом берегу, находится лагерь труда и отдыха агрофирмы-племзавода «Победа».

Бойченко — хутор иногороднего Евсея Михайловича Бойченко. До начала тридцатых годов двадцатого века находился в 17—18 километрах восточнее ст. Каневской, недалеко от Цыгловой могилы (кургана). Рядом, в одной группе, располагались хутора Щербаня, Румынца, Павлюка, Тужилко, Зайко. Хутора Бойченко имелись также на северо-восточном берегу Сладкого лимана.

Большевик — хутор Новоминского сельского совета. Находился на территории колхоза им. Кирова рядом с административной границей Сталинского (Ленинградского) района. Его жители работали на пятой молочнотоварной ферме, в полеводческой и огородной бригадах. Жилой фонд состоял из нескольких общежитий. Был там свой клуб, спортивные площадки, библиотека. Её читателями являлись (1955 г.) 165 человек.

Большие Челбасы — хутор Стародеревянковского сельского поселения. Название это получил в 1929 году в связи с объединением мелких хуторов. Находится в 22 километрах восточнее ст. Стародеревянковской на берегах реки Челбас. Население — 439 человек. Люди работают, в основном, в сельском хозяйстве. Первоначально там был создан колхоз «Профинтерн», позже он стал «Зарёй» и, наконец, «Россией». В хуторе имеются средняя школа № 41, отделение почтовой связи, фельдшерско-акушерский пункт, магазин, клуб, памятник

Клуб хутора Большие Челбасы

землякам, погибшим в годы Великой Отечественной войны — на фронт ушли 93 человека, 53 из них отдали жизнь за свободу Родины.

Бондаренко — хутор казака Трофима Ионовича Бондаренко. Состоял из шести дворов и находился восточ-

нее ст. Каневской на левом берегу р. Челбас, вблизи дороги Каневская – Крыловская. Ближайшим его соседом был Капралов. После революции 1917 года хуторянина осудили и сослали на стройку Беломорского канала.

Борец Труда – разъезд. Название получил в ноябре 1965 года после завершения строительства в районе будки № 192 двухкилометрового разъездного железнодорожного пути и двухэтажного дома со служебными и жилыми комнатами. До этого времени этот населённый пункт значился как Железнодорожная будка 192 км Новоминского сельского совета. Находится на железнодорожной ветке между станциями Деревянковка и Албаши (станицы Стародеревянковская и Новоминская). В двадцатом веке там останавливались пассажирские поезда для высадки пассажиров – жителей одноименного хутора.

Борец Труда – хутор Стародеревянковского сельского поселения. Находится в 18 километрах к северо-западу от ст. Стародеревянковской. Население – 168 человек. В 1954 г. в хуторе построили клуб. Первое время его освещали керосиновой лампой, а в январе 1955 г. населённый пункт был электрифицирован, и молодёжи стало веселей: танцы под радиолу, кино. Были там магазин и детский сад, школа и водопровод от собственной артезианской скважины, баня. Теперь в Борце Труда работает лишь медицинский пункт и две частных торговых лавки. Шесть домовладений телефонизированы. Трудоспособных людей – единицы.

Братский – хутор Новодеревянковского сельского совета. Состоял из восьми домов и находился восточнее станицы. Основное население составлял род Ковалько. Своими семьями в хуторе жили Лука, Николай, Василий, Иван, Гавриил.

Броды – посёлок. Находится в западной части Каневского района, на северо-восточном берегу Бейсугского лимана. Сейчас там работает коптильный цех рыбколхоза «Новая жизнь». Мимо проходит дорога из хутора Труд в посёлок Ясенская Переправа.

Брюховецкий – курень. Основан в 1794 году в границах нынешнего Каневского района в верховьях р. Албаши, с левой её стороны. На новое место приехали 481 человек, из которых 303 мужчины, 286 значились как «служившие от бывшего Запорожья». Место, однако, оказалось неудачным, и через два года с разрешения начальства курень переселился в верховья р. Малый Бейсужек, а в 1803 г. – к устью Бейсужка, к так называемому Великому кургану. Там, рядом с Переясловским куренем, он и закрепился окончательно (с 1842 г. – станица Брюховецкая).

Бурсаки – хутор Каневского сельского поселения. Расположен в 14 километрах к востоку от районного центра на левом берегу р. Челбас. Основал его в 1794 году казначей, будущий атаман (с 22 декабря 1799 г.) Черноморского казачьего войска Фёдор Яковлевич Бурсак. В 1803 году он, как и другие влиятельные казаки, попросил войсковую канцелярию разрешить ему постройку плотины и мельницы «для общественной пользы» и получил «открытый лист» на «вечнопотомственное владение». В 1848 г. в хуторе было 13 дворов, в которых жили крепостные. Вскоре после Великой Октябрьской социалистической революции хутор перешёл в собственность Кондрата Богомолова, но пользовался он им недолго, так как был национализирован. В 1925 г. в хуторе было 30 дворов (90 мужчин и 83 женщины) и 20 колодцев. В середине двадцатого века имелось уже более 50 домов. В

1957 г. для детей открыли начальную школу № 49, директор и учитель – Клавдия Михайловна Филиппенко. В том же году она стала первым директором Дома пионеров в ст. Каневской. В октябре 1961 г. населённый пункт радиофицировали, позже подвели к нему и электролинию. Последние двадцать лет Бурсаки на глазах умирают. Там осталось два домовладения, в которых живут шесть человек – семьи Павла Леонидовича Дубового и Григория Васильевича Гриненко. Из всех благ цивилизации – только электричество. На кладбище х. Бурсаки похоронена дочь первого протоиерея Черноморского казачьего войска Романа Порохни, бабушка последнего владельца хутора Петра Павловича Бурсака.

Буряка – хутор. В конце XIX – начале XX века находился в 18–19 километрах восточнее ст. Каневской, вблизи Цыгловой могилы (кургана), в одной группе с хуторами Фёдора Луца, Зайко, Тужилко и других казаков. Ныне не существует.

Верхнеалбашское – куренное селение. Основано 6 мая 1821 года на месте существовавшего хутора из 3–4 хат, о котором впервые упоминается в военных документах Кубанского казачьего войска за 1812 год. Хутор находился в том месте, где сейчас стоит Дворец культуры новоминского акционерного общества-племзавода «Урожай». В Новоминской курень Верхнеалбашское селение переименовано 9 июня 1827 года.

Весёлый – посёлок Челбасского сельского поселения. Находится в Челбасском (Красном) лесу, в 9 километрах к востоку от ст. Челбасской. Основан как посёлок Челбасского лесничества предположительно в 1904 году. 28 октября 1958 г. решением Краснодарского крайисполкома этот населённый пункт был официально зарегистрирован как посёлок Весёлый Сталинского района. В советское время там работали клуб, магазин, фельдшерский пункт. Сейчас ничего этого нет. 29 декабря 2005 года после семи лет бездействия артезианской скважины пробурили новую, и жители посёлка получили питьевую воду. Живут в Весёлом в 22 домах всего 49 человек, 19 из них – в возрасте 70–90 лет, 6 школьников – они обучаются в ст. Челбасской, до школы и домой добираются или междугородным автобусом Ленинградская – Краснодар, или вахтовым акционерного общества «Воля». Трудоспособных в посёлке, а точнее – ищущих работу – 5 человек. В местном лесничестве работают один инженер по охране леса, два лесоруба и две лесокультурницы. Рядом с посёлком – парк, в котором имеется памятник землякам, погибшим в годы Великой Отечественной войны.

Посёлок Весёлый, контора лесничества

Веташов Кут – хутор. По свидетельству местного жителя М.М. Карасёва, а соответствующие документы хранятся в Государственном архиве Краснодарского края (д.16 за 1967 г., л. 4), этот населённый пункт был основан в 1871 году на землях Верашова, который имел её в собственности более тысячи десятин. В 1928 году Веташов Кут был переименован в хутор Труд – он

находится в 14 километрах западнее ст. Привольной.

Волика — хутор. В XIX веке, согласно карте 1877 года, находился примерно в шести километрах к юго-востоку от ст. Каневской на левом берегу р. Сухой Челбас. Выше по течению стоял х. Коваленко, ниже — х. Притаго.

Волковой — хутор. Согласно карте межевания 1877 года, находился восточнее ст. Каневской — на левом берегу р. Средний Челбас, в том месте, где в неё впадает балка Глубокая. Чуть выше по течению реки располагался х. Кацуна. Во второй половине XX века на этой территории — полуострове, омываемом с трёх сторон водой р. Средний Челбас, была овцетоварная ферма каневского колхоза «Победа».

Воловика — хутор. На карте межевания 1877 г. обозначен на балке Жиряковой, справа от дороги Каневская — Переясловская. Выше по балке, ближе к дороге, располагался хутор Голуба, за ним — Шпака.

Вольный — хутор Новодеревянковского сельского поселения. Находится в 14 километрах к югу от ст. Новодеревянковской на берегу Сладкого лимана. Население — 25 человек. Кроме 11 жилых домов в нём ничего больше нет.

Восток — хутор Красногвардейского сельского совета. 25 июля 1967 г. исполком Каневского районного совета принял решение № 226 «Об исключении из учётных данных района хутора Восток Красногвардейского сельского совета», в котором просил крайисполком поддержать предложение районных депутатов в связи «с снесением хутора и переселением жителей в другие населённые пункты». 27 сентября того же года Краснодарский крайисполком своим решением поддержал каневчан. Хутор прекратил своё существование официально.

Восток — хутор Новоминского сельского совета. Основан в начале двадцатого века иногородними жителями ст. Новоминской на выделенном им земельном участке для производства сельскохозяйственной продукции. Ближайшими от него населёнными пунктами были хутора Реконструктор и Березанский.

Восточный — хутор Новоминского сельского поселения. Находится в 8 километрах к западу от ст. Новоминской и справа от дороги Новоминская — Новодеревянковская, на левом берегу р. Албаши. В четырёх домах там живут семь человек. Никаких социально-бытовых объектов нет. Грунтовая дорога соединяет этот населённый пункт с асфальтированной трассой Новоминская — Новодеревянковская и с расположенным ниже по течению реки хутором Красный Очаг.

Восточный — хутор Челбасского сельского совета. Находился на территории Челбасского лесничества, коллектив которого, как писала в марте 1964 года районная газета, «небольшой — всего сорок человек». В хуторе была начальная школа, учителем в которой работал В.Ф. Проценко. 6 июня 1967 года в связи с переселением жителей в другие населённые пункты крайисполком удовлетворил ходатайство Каневского райисполкома и своим решением исключил из административно-территориального деления хутор Восточный Челбасского сельского совета как фактически не существующий.

Встречный — посёлок. В составе Каневского района решением Краснодарского крайисполкома зарегистрирован 13 июля 1966 года. Через пять месяцев, 30 декабря того же года, Указом Президиума Верховного Совета РСФСР в прежних границах был восстановлен Брюховецкий район, и, естественно, из состава Каневского района вышел, в том числе — и п. Встречный. Он включён в состав Переясловского сельского совета.

Галкин — хутор казака Галки в юрте ст. Стародеревянковской. До 1884 года, как сообщает в своём очерке «Станица Стародеревянковская. Статистическое описание» П. Кириллов, он находился на Галкиной балке — правом притоке р. Мигута. Кроме строений, в хуторе имелся хороший сад, но к упомянутому времени, кроме двух верб да кустарников бузины, там уже ничего не оставалось.

Гаркуши — хутор вдовы отставного хорунжего Гаркуши — Матрёны. Земельный надел после межевания 1875 года — 76 десятин. Находился в юрте ст. Стародеревянковской, восточнее лимана Сладкого.

Герко — хутор войскового старшины Дементия Герко в юрте ст. Каневской. Основан в середине XIX века на левом берегу р. Челбас, южнее нынешнего х. Большие Челбасы. Осенью 1875 года, как и другим офицерам в отставке, вдовам и сиротам казаков, ему был отмежёван земельный участок в 315 десятин 1800 саженей. До 1923 г. дом и хозяйственные постройки располагались в низине. Однако ежегодное весеннее половодье, обилие кровососущих насекомых и другие неудобства вынудили Д. Герко перебраться подальше от реки, на взгорок. Со временем в хуторе образовалась улица из 14 домовладений. На подворье Фёдора Жируденко был колодец с замечательной водой. По переписи 1926 года в 22 домах х. Герко жил 131 человек. Сейчас этого населённого пункта нет.

Головко — хутор Новодеревянковского юрта, находился на северном берегу Сладкого лимана. Назван по фамилии его владельца, богатого казака. В станицу в воскресный или праздничный день помолиться в церкви или так — на базар, в кабак он всегда приезжал на новой повозке с парой впряжённых прекрасных и сильных лошадей.

Голуба — хутор. На карте межевания 1877 г. обозначен на балке Жиряковой, справа от дороги Каневская — Переясловская. Выше по балке располагался хутор Шпака, ниже — хутор Воловика.

Гончаря — хутор. Во второй половине XIX века находился на левом берегу р. Сухой Челбас, в 17—18 километрах к юго-востоку от ст. Каневской. Выше по течению располагался х. Карпенко, ниже — х. Нижеваго.

Гречаного — хутор есаула Григория Гречаного. Находился на левом берегу р. Челбас, по соседству с хутором казака Дробота. Методически нажимая на более уязвимого землевладельца, есаул добился желаемого — поменялся с ним участками. Оказавшись в непосредственной близости с владением подполковника П.Ф. Бурсака, стал претендовать и на него, но всякий раз получал отпор. Утомительная тяжба началась по прошению Павла Фёдоровича 1 марта 1842 года и длилась долго. Ссорившихся приезжала мирить даже комиссия в составе 33 офицеров и казаков, назначенная войсковой канцелярией. По состоянию на 26 августа 1875 года земельный надел есаула Г. Гречаного составлял 100 десятин.

Гринькова — хутор. Находился в том месте, где сейчас — хутор Мигуты, на левобережье реки Мигута.

Гриня — хутор. Находился, согласно карте 1877 года, на левом берегу р. Средний Челбас, в том месте, где в неё впадает балка Гриня. Напротив, на правом берегу реки, располагался хутор Колика. Сейчас примерно в том же месте — восточная окраина х. Средние Челбасы.

Гриня — хутор. Второй надел каневского казака, находился юго-восточнее ст. Каневской на правом берегу р. Сухой Челбас. Выше по течению стоял хутор Близнюка. Примерно в том месте, только на противоположном берегу реки, сейчас находится лагерь труда и отдыха агрофирмы-племзавода «Победа».

Даценко — хутор хорунжего Даценко. Располагался в трёх верстах восточнее ст. Новодеревянковской. Хозяин относился к представителям благородного сословия, был в отставке и имел право носить офицерскую шапку с позументами и фуражку с кокардой. По воспоминаниям земляков, он нарочно ездил не то в Екатеринодар, не то в Новочеркасск и заказал там форменную офицерскую фуражку с очень широким ободком для кокарды, с чрезвычайно высоко приподнятым верхом и крошечным козырьком. Во всякое время года, при нужде и без нужды, носил только фуражку и не признавал ни шапки, ни других головных уборов.

Деркачи — хутор. В состав Каневского района, являясь частью Большебейсугского сельского совета, включён 11 февраля 1963 года после присоединения Брюховецкого района к Каневскому. 13 июля 1966 года по решению Краснодарского крайисполкома был соединён с селом Большой Бейсуг и прекратил самостоятельное существование.

Днепровский — хутор. В состав Каневского района, являясь частью Белоусовобейсугского сельского совета, включён 11 февраля 1963 года после присоединения Брюховецкого района к Каневскому. 13 июля 1966 года по решению Краснодарского крайисполкома был соединён с х. Свободным и прекратил самостоятельное существование.

Добровольный — хутор Привольного сельского поселения. Основан в 1920 году. Находится в 17 километрах к югу от ст. Привольной в балке Стриженой, рядом с Бейсугским водохранилищем. О ранней истории населённого пункта старейший его житель Алексей Евстратьевич Гармаш рассказывал так: «В 1925 году Привольный сельский совет объявил о том, что желающим переселиться из станицы будет выделена земля под новый хутор за буграми. Желающие начать отдельную от родителей жизнь, конечно же, были. Стоило одному смельчаку найтись, а им оказался Григорий Лаврентьевич Ерохно, как за ним потянулись и все...». Инициатор и имя хутору дал — Добровольный.

Четыре года спустя с его же подачи купили в Бриньковской дом, да на полозьях, не разбирая его, притянули в хутор. Подвели фундамент, поставили печь, другие работы выполнили, и пошли дети в свою школу. И сейчас с теплотой вспоминают первую учительницу Прасковью Филипповну Орловскую. 1 сентября 1961 года двери распахнуло новое здание школы на 80 учащихся, построенное колхозом им. Ленина. Хутор был электрифицирован, радиофицирован.

24 мая 1954 года закончили бурение третьей колхозной артезианской скважины, и в х. Добровольном появилась хорошая питьевая вода. 1 июля 1956 года начал работать медицинский пункт. В течение последующих 5—6 лет были построены магазин, гравийная дорога в станицу Привольную, клуб, а при нём в 1969 году — парк. По инициативе учителя С.А. Тищенко на хуторском кладбище воздвигнут памятник неизвестному солдату, который умер здесь в медсанчасти в 1943 году.

Сейчас в х. Добровольном живут 38 человек. Кроме жилых домов имеется только фельдшерско-акушерский пункт и контора частного сельскохозяйственного предприятия — ООО «Селена».

Драный — хутор. В состав Каневского района вошёл 11 февраля 1963 года после присоединения Брюховецкого района к Каневскому. 5 июня того же года по решению Краснодарского крайисполкома хутор был переименован в село Придорожное Большебейсугского сельсовета. 30 декабря 1966 года оно стало составной частью восстановленного в прежних границах Брюховецкого района.

Дробота — хутор. Находился на левом берегу р. Челбас рядом с хутором Бурсака. Другим его соседом был есаул Григорий Гречаный. Поселившись в этом месте позже других, последний начал методически нажимать на Дробота и добился своего — поменялся с ним участками. Ныне х. Дробота не существует.

Дубины — хутор. Находился северо-восточнее ст. Стародеревянковской, справа от дороги, ведущей в ст. Ленинградскую, между балками Полыханова и Глубокой. Соседствовал с ним хутор Сапара.

Дурноселовка — хутор. Основан в 70-х годах XIX века в верховьях р. Средний Челбас. После отмены крепостного права на Кубань, в плодородный край, где по слухам «земли сдаются в аренду за мизерную плату», хлынули одинокие мужики и с семьями из Воронежской, Тамбовской, Рязанской, Полтавской губерний. Одна за другой стали расти меж казачьих станиц переселенческие слободы, в том числе и Дурноселовка.

Спохватились казаки, да время бесконтрольное было упущено. В Дурноселовке в середине восьмидесятых годов того же века уже проживали две с половиной тысячи человек. Беспокойство коренных жителей вызывал, прежде всего, тот факт, что с пришлыми придётся не сегодня-завтра делить привилегии. «Вошли казаки в сговор с войсковым начальством, — пишет в одном из своих романов челбасский писатель Илья Вергасов, — и оно не заключило долгосрочный контракт на землю, уже арендованную переселенцами, заявило, что землёй этой теперь владеют новые арендаторы — казаки, пусть с ними и общаются».

Переговоры не удались, и дурноселовцы отправили своего представителя, выходца с воронежской земли Василия Павловича Гребнева к царю в Петербург. С помощью бывшего сослуживца он смог показаться Александру III на глаза, но неудачно. «Зная час и место охоты, — пишет далее И. Вергасов, — отправился туда накануне. Засел в кустах у дороги. Выждав, когда царские сани поравнялись с ним, бросился на колени с прошением в руках. Лошади шарахнулись, сани опрокинулись, Александр III вывалился на дорогу... В начале 1884 года столичные газеты писали, ...что во время охоты царь вывихнул ногу».

В.П. Гребнева заключили в Петропавловскую крепость, а вскоре под конвоем отправили в Екатеринодар, оттуда — в Дурноселовку под надзор. Там он возглавил сопротивление казакам, но силы оказались неравными. Слободу окружили пикетами и долго держали в осаде. А в пяти верстах по течению р. Средний Челбас в спешном порядке стали отстраивать новую станицу — Челбасскую. Весной, когда в слободе нечем было топить печи, дожди размыли хаты, закончились продукты, пикетчики начали штурм. Они ломали и сжигали хаты, хозяйственные постройки, до смерти пороли людей. Многих под конвоем выдворили за пределы Кубанской области. Нашлись и такие, которые пошли к казакам в работники, а со временем приписались к казачьему сословию. В.П. Гребнева заковали в кандалы и отправили в Си-

бирь, где он и сгинул. Дурноселовка перестала существовать.

Ейско-Черниговское — село. В состав Каневского района вошло 11 февраля 1963 года после присоединения Брюховецкого района к Каневскому. 5 июня того же года по решению Краснодарского крайисполкома этот населённый пункт получил новое название — село Большой Бейсуг. 30 декабря 1966 года оно стало составной частью восстановленного в прежних границах Брюховецкого района.

Железнодорожная будка 192 км — населённый пункт Новоминского сельского совета Каневского района. В ноябре 1965 года переименован в разъезд Борец Труда.

Животовского — хутор. Находился юго-восточнее ст. Каневской на правом берегу р. Сухой Челбас. Ниже по течению с ним соседствовал хутор Близнюка, выше — Тищенко. Удаление от Каневской — 4—5 километров.

Жилой посёлок седьмой фермы акционерного общества-племзавода «Колос». Находится западнее ст. Каневской, рядом с МТФ № 7. Построен в 1960 г. силами строительной бригады колхоза им. Калинина (ныне — ЗАОПЗ «Колос»). Двадцать двухквартирных домов труженики сельхозпредприятия заселили в ноябре, каждая — из двух комнат. В 1961 г. в эксплуатацию были сданы клуб и начальная школа. Их построило звено Юрия Гриня, в состав которого входили В. Омельченко, И. Прокопов и другие колхозники.

Заводовского — хутор есаула Заводовского. В XIX веке находился в урочище Копани Новодеревянковского юрта.

Зайко — хутор. Основан братьями Яковом, Макеем и Иваном Зайко, которые в наши края приехали в конце XIX века вместе с матерью Евлампией, гречанкой. Семья каждого жила в отдельном доме на левом берегу р. Челбас, ближе к старой дороге, соединявшей станицы Каневскую и Крыловскую. Недалеко от хутора, за дорогой, находился и находится двойной курган — Цыглова (Цеглова) могила. В начальный период коллективизации х. Зайко прекратил существование.

Западный — хутор Новоминского сельского совета. Находился на левом берегу р. Албаши, западнее х. Красный Очаг. Соединён с ним, по информации райисполкома, в июне 1952 года.

Зозули — хутор. Находился между станицами Новоминской и Новодеревянковской на левом берегу реки Албаши, ниже по течению от того места, где в реку впадает балка Бакай. Выше по течению располагался хутор Тютюнова.

Зубова — хутор Стародеревянковского юрта. Назван так по фамилии своего владельца. Основан в начале XIX века в одной из балок северо-восточной части нынешнего Каневского района, она тоже получила имя хуторянина. В 1870 г. хутор Зубова переименовали в посёлок Александровский. В его состав вошли и другие рядом расположенные хутора, названия которых пока неизвестны.

Ирклиевский — курень. Поселён в 1794 г. на территории нынешнего Каневского района — при жеребьёвке ему досталась «вершина речки Албаши, при раздорах на старой дороге», с правой её стороны. В первой группе прибыл 601 человек, в числе которых было 405 «служивших от бывшего Запорожья», остальные — вольные люди, их жёны и дети. Но место казакам не понравилось, по их просьбе не позже 1803 г. курень был переселён к реке Бейсужек.

Исаева — хутор Стародеревянковского казака Исаева. До 1834 г. находился возле соляных озёр (западная часть Кубани). Он занимался скотоводством и тем, как записано в рапорте Ейского сыскного начальства, «мешал своим скотом своевременному осаждению соли, портил и уничтожал тем же скотом собранную соль и захватывал раньше других казаков лучшие места для выволочки соли». По этой причине Исаеву было приказано переселиться из хутора в станицу Стародеревянковскую.

Калинино — село Кубанскостепного сельского поселения. Находится на правом берегу р. Сухой Челбас в 15 километрах от ст. Челбасской и в 27 — от ст. Каневской. Первоначально образован как хутор Калинина. В конце марта 1966 года он был полностью электрифицирован. Во всех домах тружеников колхоза им. Тельмана зажглись «лампочки Ильича», люди получили возможность пользоваться радиоприёмниками, телевизорами, электронагревательными приборами. В конце шестидесятых — начале семидесятых годов XX века хутор интенсивно расширялся за счёт строительства индивидуальных домов. Появилась улица Набережная из первых двенадцати домов, а с ними и новые проблемы — радиофикация. Со временем она была решена. В результате сплошной застройки хутор Калинина соединился с хутором Отрубным, и райисполком 6 июля 1967 г. принял решение о регистрации этих населённых пунктов как единое поселение — село Калинино. В 2003 г. к нему был подведён газопровод, и 13 ноября была осуществлена врезка — в дома пошёл газ. Прокладку газопровода к селу и по двум его улицам — Длинной и Речной — финансировало ЗАО «Кубанская степь», а работу выполнили специалисты ОАО «Каневскаярайгаз». В селе Калинино сейчас живут 163 человека. Никаких общественных учреждений там нет.

Каневская — станица, административный центр Каневского района и одноименного сельского поселения. Расположена у слияния трёх рек — Челбас, Средний Челбас и Сухой Челбас (46° 04’ 45 » с. ш.; 38° 58’ 14 » в. д.). Население — более 46 тысяч человек. Расстояние до Краснодара — 130 километров.

Основана в числе первых 38 куреней в 1794 году. На Кубань выходцы из города Канева пришли второй по величине общиной — 1103 души обоего пола. Больше было только в Васюринском курене, да и то потому, что в нём состоял войсковой судья Антон Головатый, и многие храбрецы записались в него во время русско-турецкой войны 1737—1791 гг.

Выдающийся советский историк М.Н. Тихомиров название «Канев» объясняет тем, что в период татаро-монгольского нашествия против города (он был основан в 1149 году) у переправы через Днепр была ставка хана. Отсюда, якобы, топоним Ханив. Топонимист В.А. Никонов производит наименовоние из личного имени Кань или Кан, подтверждая свой довод наличием тождественных названий в соседней Чехии: село Канина, город Канице. В Болгарии распространена фамилия Канев. По другой гипотезе, слово «Кан(ев)» по-татарски означает «место крови», возможно, от частых стычек с половцами. В украинском языке прилагательное от существительного «Канів» звучит как «Канівський» с ударением на первый слог. В кубанском диалекте название станицы произносят с ударением на последнем слоге — «Канівська», по-русски — «Каневская».

Из первой переписи, проведённое зимой 1794 года, видно, что часть казаков во главе с сорокалетним куренным атаманом Осипом Басистым проживала «в Фанагории, в городе Тама-

ни, в курене». Строевые казаки служили при Черкесском и Некрасовском кордонах. 42 семьи проживали «при речке Ейской в селении Каневском». На Сукоровом (Цукоровом) лимане был организован куренной рыбный завод. Большая группа казаков строила столицу – Екатеринодар. Остальные расселились почти по всей Черномории.

Первым местом поселения Каневского куреня была река Курка – записка с этим названием во время жеребьёвки 1 января 1794 года досталась атаману О. Басистому. Однако местность оказалась не особенно удачной, так как подвергалась набегам закубанцев. Поэтому в 1807 году каневчанам разрешили переселиться на безопасное расстояние – к реке Челбас, к хутору войскового атамана Ф.Я. Бурсака. В центральной части жили торговцы и сельская знать. Хлынувшие позже (в 1808–1809 гг. и 1820–1821 гг.) переселенцы из Малороссии, Полтавской и Черниговской губерний селились отдельно, образовывая «края» – «Мигринку», «Ляпану», «Солону», «Бакай», «Загреблю». К 1894 году здесь насчитывалось сорок процентов иногородних.

В 1829 году в курене была освящена построенная на деньги капитана Романа Белого Духосошественная церковь, в 1911 году появилась вторая – Свято-Покровская. Первая школа открылась в 1875 году, один учитель обучал 35 мальчиков. Первые коллективные сельскохозяйственные образования – Белоцерковное и Седвёдовское земельные товарищества – возникли в 1902 году, первый колхоз имени газеты «Правда» – в 1929-м.

В 1842 году Каневской курень был преобразован в станицу. Посетивший её 1 ноября 1849 года начальник штаба Черноморского войска генерал-лейтенант Г.А. Рашпиль зафиксировал, что в этом населённом пункте живут 1966 мужчин и 1538 женщин, имеются 614 домов, 122 хутора, на личных подворьях содержатся 269 лошадей, 500 волов, 3462 коровы и прочего гулевого скота, 12 315 овец, 12 пасек, 2 водяных и 12 ветряных мельниц...

Сегодня Каневская – самая крупная на Кубани станица. Ведущая отрасль – сельское хозяйство, успешно работают агрофирма-племзавод «Победа» и акционерное общество «Колос», фермерские и личные подсобные хозяйства, индивидуальные предприниматели и малые сельхозпредприятия. В России и за её пределами известны Каневское газопромысловое управление, ведущее добычу газа, конденсата и нефти в Краснодарском крае и Ростовской области, а также Каневской завод газовой аппаратуры, специализирующийся на производстве бытовых газовых плит.

В станице имеются несколько транспортных предприятий – управление технологического транспорта и специальной техники, автоколонна № 1483, группа частных пассажирских предприятий и таксопарков, управление механизации. Работают комбинат хлебопродуктов, перерабатывающее сельскохозяйственную продукцию предприятие «Сладич Кубань», «Берегиня» и другие.

В Каневской построены и успешно функционируют первый в СССР сельский широкоформатный кинотеатр «Космос», первый на Кубани Ледовый дворец и самая высокая телевизионная мачта. Ещё один Дворец спорта находится в ведении агрофирмы «Победа». Интенсивно используются два стадиона и множество спортивных и детских площадок. Районный Дворец культуры первым в РФ перешёл на автономный режим работы. Дома культуры имеют такие крупные предприятия, как «Победа», «Колос», КГПУ. Широко развита сеть народного образования – школы, филиалы техникумов, институтов, профессиональные учебные заведения, детские дошкольные учреждения. Средства массовой информации представлены телевизионной студией, эфирной радиостудией, районными газетами «Каневские зори», «10-й канал» и ещё десятком ведомственных и школьных многотиражек.

Станица Каневская

Карасёва – хутор. Находился в западной части нынешнего Каневского района, на восточном берегу Челбасского гирла. В одной группе с ним были хутора Царицынского, Кушниревского и Мануилова.

Карпенко – хутор. Находился на левом берегу р. Сухой Челбас, западнее нынешнего хутора Сухие Челбасы. В том месте балка Челбаска впадает в реку, только с правого её берега.

Катюнин - хутор. Находился в 15 километрах западнее ст. Новодеревянковской. Ни на одной карте не обозначен, даже на военных времен гражданской войны, когда об этом населённом пункте единственный раз упоминается в официальном документе. Это разведсводка № 61 оперштаба Кубчерчека от 19 августа 1921 года. «По оперативным данным райуполномоченного от 17/8 неизвестной бандой численностью 50 сабель и 30 штыков при 2-х пулемётах и трёх линейках 12/3 (возможна ошибка в месяце, ведь речь идёт об августе – **В.Ц.**) совершён налёт на хут. Катюнин... жители хутора ограблены, бандиты вооружены винтовками, револьверами и бомбами, все в черкесках, на рукавах белые ленты с надписью «Сын Кубани». Банда ушла в направлении ст. Стародеревянковской...».

Кацуна – хутор. Согласно карте межевания 1877 года, находился на левом берегу р. Средний Челбас между ст. Каневской и нынешним х. Средние Челбасы, ближе к хутору. Чуть ниже по течению реки, в глубине полуострова, располагался х. Волковой.

Клеменчучки – хутор близкой приятельницы матери Ф.А. Щербины – Марины Григорьевны Щербины (Белой). Находился в урочище Копани на берегу одноименной балки вместе с другими хуторами Новодеревянковского юрта. По решению деревянковской громады примерно в 1860 г. все хутора на Копанях, за исключением офицерских, были снесены до основания: хаты разрушены, надворные постройки повалены и изломаны, заборы опрокинуты и изрублены топорами. Станичники не пощадили ничего, и хуторянам осталось одно – перебраться в станицу и обзавестись там новыми постройками. Впоследствии на месте разрушенных хуторов возникла станица Копанская.

Климен – хутор. Согласно карте Кубанской области 1901 года, находился на северном берегу Сладкого лимана между нынешними хуторами Вольным и Приютным.

Кобзари – хутор. Основан в 1925 г. переселенцами из х. Бурсаки. Находился на левом берегу р. Челбас в 20 километрах к востоку от ст. Каневской. Выше по течению – х. Большие Челбасы, ниже – х. Бурсаки. Хутор

назван в честь одного из жителей — Петра Реженина по кличке «Кобзарь». Как и все, он получил земельный надел, но заняться строительством не мог из-за отсутствия средств и по очереди жил у земляков. За первые два года было построено 14 домов. Стимулом послужили предоставленные льготы — население освободили на 50 процентов от продовольственных и денежных налогов. В 1960 году пыльная буря почти по крыши занесла дома хутора Кобзари сугробами. Через девять лет такое аномальное с большими материальными потерями для людей явление повторилось, и жители стали подумывать о переезде в более благоприятное место. И хотя в конце семидесятых годов XX века там было уже около 30 подворий, в начале восьмидесятых годов х. Кобзари покинули последние жители. О бывшем хуторе, единственной его ровной улице сейчас напоминают лишь одичавшие вишни и жердёлы.

Коваленко — хутор. На карте межевания 1877 г. обозначен на левом берегу р. Сухой Челбас, примерно в 7—8 километрах к юго-востоку от ст. Каневской. Его соседями были Волик со своим хутором — в сторону Каневской и Похила — выше по течению.

Кокунько — хутор полковника Кокунько. Находился в 10 километрах к западу от ст. Новодеревянковской на северном берегу Круглого лимана (озера Плёсо Круглого). Приблизительно в этом районе располагается сейчас х. Раздольный. Его ближайшим соседом с другой стороны водоёма был войсковой старшина И.Н. Курганский.

Колика — хутор. На карте межевания 1877 г. обозначен на правом берегу реки Средний Челбас, в том месте, где сейчас находится восточная окраина хутора Средние Челбасы. На левом берегу реки, напротив х. Колика, располагался х. Гриня.

Красногвардеец — посёлок, центр сельского поселения. Основан как хутор в 1929 году в 22 километрах северо-восточнее ст. Каневской между р. Мигута и б. Полыханова. Сначала в посёлке базировалось пятое отделение свиносовхоза «Соревнование» № 604 Наркомзема СССР. Осенью 1932 г. на его основе образовалось самостоятельное хозяйство — совхоз «Красногвардеец». Старожилы утверждают, что название совхозу дано в память о тех, кто закладывал его, о красногвардейках — кубанских казаках, громивших белые банды в гражданскую войну под знамёнами Будённого, Чапаева, Ковтюха.

Памятник павшим за Родину в посёлке Красногвардеец

В марте 1964 г. по предложению Каневского райисполкома Краснодарский сельский крайисполком принял решение перенести центр сельского совета из ст. Александровской в хутор Красногвардеец и в связи с этим переименовать его в Красногвардейский сельский совет, а центр сельсовета именовать — посёлок Красногвардеец.

Сейчас там проживают 1784 человека. Многие работают в ОАО им. Героя Советского Союза В.И. Данильченко (ранее — совхоз «Красногвардеец»). В посёлке имеются средняя школа № 22, детский сад № 17, амбулатория, аптека № 322 МУП «Фармация», участки и филиалы районных газовой, коммунальной, почтовой, электрической служб, памятники В.И. Ленину и участникам Великой Отечественной войны.

Красный Очаг — хутор Новоминского сельского поселения. Находится в 12 километрах к западу от ст. Новоминской на левом берегу р. Албаши. В июне 1952 г. к нему был присоединён х. Берег. Население — 179 человек. Торговля — завозная. Общественных зданий нет.

Красный Партизан — хутор Новодеревянковского сельского совета. Находился вблизи Албашинского лимана и хутора Албаши. Как следует из документов избиркома, в 1954 году хутора Красный Партизан, Албаши и животноводческая ферма колхоза им. Крупской входили в состав Новодеревянковского избирательного пункта № 30. Ныне этот населённый пункт не существует.

Красный Путиловец — хутор Стародеревянковского сельского совета. Находился на северо-восточном берегу Сладкого лимана, западнее хутора Сладкий Лиман. В границах населённого пункта находилась и работала пятая ферма колхоза им. Маленкова. В январе 1955 года жилые и производственные здания были электрифицированы. На карте 1962 года этот хутор ещё показан как самостоятельный. Позже он вошёл в состав х. Сладкий Лиман.

Красный Путиловец и другие хутора

Кубанская Степь — посёлок, центр сельского поселения. Находится в 30 километрах юго-восточнее ст. Каневской в верховьях р. Сухой Челбас. Основан в 1921 г. как центральная усадьба совхоза № 4 Сортсемтреста. Массовое строительство индивидуальных жилых домов началось в начале пятидесятых годов XX века. Первоначально дома строились строго по плану, фасадом на юг, к центру посёлка, а огородами — к реке. Затем стали застраивать противоположную сторону улицы Набережной.

Директор ОАО «Кубанская степь» П.В. Потеха — ведущего предприятия одноименного посёлка

28 октября 1958 года решением Краснодарского крайисполкома населённый пункт был официально зарегистрирован как посёлок Кубанская степь, до этого он назывался иначе —

совхоз «Кубанская степь», центральная усадьба. Сегодня там живут 1335 человек. Основное место работы — ОАО «Кубанская степь». В посёлке имеются средняя школа № 18, отделения почтовой и электросвязи, Сбербанка, клуб, детский дом, амбулатория, магазины, памятники В.И. Ленину и землякам — участникам Великой Отечественной войны.

Кулика — хутор. В 1875 году вдова есаула Екатерина Кулик получила 128 десятин земли на правом берегу р. Средний Челбас. На карте Кубанской области 1902 г. он обозначен юго-западнее кургана Цегловый. Напротив, на левом берегу реки, располагался хутор Гриня.

Курганского — хутор войскового старшины Ивана Николаевича Курганского. Находился в 10 верстах западнее ст. Новодеревянковской, на южном берегу Круглого лимана (оз. Плёсо Круглого). И.Н. Курганский — муж родной сестры Ф.А. Щербины Доминики. Похоронены супруги у хутора Албаши: в 1890 г. — Иван Николаевич, в 1913 г. — Доминикия Андреевна. У них было трое детей: Варвара, Андрей и Павел. Наиболее известен Павел Иванович — он был председателем Кубанского правительства. К югу от хутора Курганского располагались хутора Щербы, Мирошниченко и других.

Курень — избы, хаты в одной купе, кучке (В. Даль). «У черноморцев старого времени, — утверждает И.Д. Попко, - как равно и у запорожцев, куренём называлась казарма, не только в смысле здания, но, ещё более, в смысле помещавшейся в ней самостоятельной части войска, поставленного на походную ногу, мобилизованного. Каждый курень имел приписанное к нему село или несколько сёл, откуда снабжался жизненными припасами». В 1842 г. курени (куренные селения) были переименованы в станицы. «Самоё название «куренное селение, — писал в 1891 г. Ф.А. Щербина, — очевидно указывало как на преемственность новых посёлочных форм Черномории от форм старых — «кореней», так и на отличительную особенность этих новых форм — «селений», приноравленных к семейному общежитию... В настоящее время черноморцы называют свои куренные поселения станицами и изредка слободами...». На территории района первые курени — Каневской и Деревянковский (ст. Стародеревянковская).

Кучеренко — хутор. Находился на месте нынешнего хутора Мигуты, на правом берегу реки Мигута.

Кушниревского — хутор. Находился в западной части нынешнего Каневского района, на восточном берегу Челбасского гирла. В одной группе с ним были хутора Карасёва, Царицынского и Мануилова.

Латышский — посёлок (Латышские хутора). Находился в двух верстах от ст. Новоминской. В 1919 г. великая княгиня Ольга Александровна Куликовская-Романова, младшая сестра последнего русского царя Николая II, целый год жившая со своей семьёй в этой станице, четыре раза посещала посёлок, общалась с его хозяином — «добрейшим толстяком и его толстейшей хозяйкой Лениск». Позже в своих воспоминаниях княгиня писала: «У них хороший каменный дом, сад и большая сыроварня. Они всегда нас поили чаем и кормили свежим сыром...».

Ленинский — хутор Новодеревянковского сельского поселения. Находится в 17 километрах южнее ст. Новодеревянковской, между Сладким и Горьким лиманами. Население — 180 человек. Имеются отделение почтовой связи, клуб, начальная школа, детский сад № 30, памятник одному из жителей — Герою Советского Союза А.И. Кондруцкому. В его честь улица Лиманная переименована в ул. Кондруцкого. В декабре 2006 г. хутор был газифицирован.

Леурда — хутор полковника Иосифа Леурды. Располагался на берегу р. Челбас и входил в юрт ст. Каневской. По состоянию на 26 августа 1875 г. его земельный надел составлял 331 десятину 390 саженей.

Луцев — хутор казака Корнея Макаровича Луца. До начала массовой коллективизации находился в 16—17 километрах восточнее ст. Каневской на левом берегу р. Челбас. Вскоре после основания хутора богатый землевладелец, а он владел 500 десятинами угодий, построил кирпичный завод на две печи и готовой продукцией снабжал зажиточных станичников и хуторян. Имел также ветряную мельницу, множество хозяйственных построек.

У Корнея Макаровича было три сына. Павел и Фёдор, женившись, основали свои хутора рядом с отцом, подальше от реки на юг. А хутор Константина находился выше по течению реки, у большого кургана, который позже стал называться Луцевой могилой. В этом хуторе особенно славились колодец с хорошей водой и сад, а точнее — растущие в нём райские яблочки — их поставляли в Петербург к царскому столу.

После смерти Корнея Макаровича его хозяйство по наследству досталось Павлу.

Люльки — хутор есаула Онисима Онисимовича Люльки. Находился в урочище Копани, в 18 верстах западнее ст. Новодеревянковской. Представитель благородного сословия, человек не без странностей. В сильную зимнюю стужу он на людях появлялся в шапке с надетой поверх её фуражкой с кокардой, что придавало довольно смешной вид почтенному есаулу. «Когда моя мать, — вспоминал позже Ф.А. Щербина, — дружившая с его женой, увидела её мужа в таком смешном уборе и с укоризной сказала ему: «Ну, на шо вы, Онисим Онисимович, надили разом шапку з картузом?», то Люлька совершенно спокойно ответил: «На те, шоб усякий бачив, шо я офицер, бо у мене шапка без безументив, а без шапки в картузи холодно».

Мазуренко — хутор хорунжего Ф. Мазуренко, а после его смерти — вдовы Христины. Земельный участок после межевания 26 августа 1875 года составлял 88 десятин 600 саженей. Находился в юрте ст. Каневской, на берегу р. Челбас.

Малосека — хутор. Находился западнее ст. Привольной, справа от автодороги, ведущей в хутор Труд.

Мальцева — хутор. На карте Кубанской области 1902 года обозначен на правом берегу реки Правый Бейсужек южнее ст. Челбасской, у самой границы нынешнего Каневского района. Ниже по течению реки с ним соседствовал хутор Проскуры, выше — хутор Савцик.

Мануилова — хутор. Находился в западной части нынешнего Каневского района, на восточном берегу Челбасского гирла. В одной группе с ним были хутора Карасёва, Царицынского и Кушниревского.

Мигуты — хутор Стародеревянковского сельского поселения. Основан в 1890 году. Многие первопоселенцы выращивали овец. Отар было так много, что место это в народе стали называть Отарив хутор. Привычное — Мигуты, от одноименной реки, закрепилось позже. Расположен в 14 километрах к востоку от ст. Стародеревянковской. Население — 533 человека (в 1968 г. в хуторе жили более 800 чело-

век). Люди работают в открытом акционерном обществе «Россия», в полеводстве и животноводстве. Имеются неполная средняя школа (существующее здание построено в 1973 г.), клуб и библиотека, открытая 1 августа 1954 года, медицинский пункт, отделение почтовой связи, памятник погибшим в годы Великой Отечественной войны землякам. В 1954–1955 годах реку Мигута в черте хутора перекрыли дамбой, образовался пруд, который местные школьники использовали для выращивания водоплавающей птицы. Их почин поддержали учащиеся 3, 4, 5, 11, 13 и других школ района. А в 1959 году о юных утководах х. Мигуты режиссёр Ю.А. Закревский снял цветной документально-художественный фильм «Ребята и утята» по сценарию бывшей учительницы В.Я. Никиткиной и сценариста Е.Г. Брагина.

Памятник участникам войны в хуторе Мигуты

Мирошниченко – хутор Албашского сельского совета Новоминского района. Находился на северо-восточном берегу лимана Кущеватого. По информации райисполкома, в июне 1952 года уже не существовал.

Многопольный – хутор Красногвардейского сельского совета. Впервые упоминается в документах за 1832 год как хутор-спутник станицы Александровской. 7 января 1922 г. в нём родился Виктор Иванович Данильченко, ставший 24 марта 1945 г. (посмертно) Героем Советского Союза. В конце двадцатых – начале тридцатых годов XX века в этом населённом пункте жили семьи Сердюк, Федоренко, Труш. Хутор располагался в верховьях балки Зубова. Рядом – второй хутор Многопольный Уманского сельсовета Ленинградского района. Жилищное строительство велось интенсивно, и к середине шестидесятых годов эти населённые пункты соединились. В связи со сплошной застройкой Краснодарский крайисполком зарегистрировал их 6 июля 1967 г. как единый населённый пункт в составе Уманского сельского совета Ленинградского района с сохранением наименования – посёлок Многопольный. 15 августа 1973 г. п. Многопольный был соединён с п. Октябрьским.

Мова – хутор к северу от лимана Сладкого. Первоначально принадлежал сотнику Семёну Ивановичу Мове, отцу известного писателя Василия Мовы (Лиманского, Мигутченко). После его смерти в 1860 г. земельный надел и всё хозяйство перешло в ведение вдовы Мелании. После межевания 1875 г. свои наделы имели и другие члены семьи, в частности, Василий Семёнович Мова. Начиная с 1885 г., землю начали распродавать. Первые 85 десятин были проданы мещанину г. Ейска Бойченко, затем – Арутюну Чончорову (впоследствии тот перепродал землю ейскому мещанину Семёну Буткову). Оставшийся участок в 1887 г. достался купцу из того же приморского города Сергею Краснобрыжему, и летней резиденцией всей семьи стало имение брата Василия – Николая, что находилось в юрте станицы Абинской. Кстати, посёлок Мова существует и в настоящее время, только уже в границах Крымского района. В Каневском районе на месте множества частных землевладений находится хутор Сладкий Лиман.

Моргуны – хутор. Находился на левом берегу р. Челбас напротив ныне существующего х. Украинка, что в 18 километрах восточнее ст. Каневской. Основали его братья Яков Фирсович и Андрей Фирсович Моргуны. Когда их сыновья выросли и один за другим стали обзаводиться собственными семьями, они строили рядом с родителями свои дома. Так образовалась целая улица. Сейчас это часть хутора Большие Чебласы.

Недбаево – хутор. Основан Иваном Матвеевичем Недбаем в конце сороковых годов XIX века на берегу р. Челбас, в 2–3 верстах северо-восточнее ст. Каневской. И.М. Недбай родился в 1792 году. Служил в 35-м и 37-м Егерских полках. В 1817 г. вышел в отставку в чине поручика. Поселился в ст. Стародеревянковской, работал у местного богача Карпа Назарова главным управляющим, имел собственный рыбный завод. В 1830 г. женился на Марфе Мартыновне Губе, которая родила ему восемь детей. В конце 40-х годов переселился в Каневскую, на хутор у р. Челбас. Позже перебрался к р. Средний Челбас, посадил большой сад, завёл пчёл, прикупил на другом берегу хутор казака Романа Белого. Там и умер 4 июля 1856 года.

Нижеваго – хутор. Находился, согласно карте 1877 года, на левом берегу р. Сухой Челбас, в 8–10 километрах к юго-востоку от ст. Каневской. Ближайшим соседом его был Похила, обосновавшийся ниже по течению реки, ближе к станице.

Нижнеалбашское – куренное селение. Основано в 1821 г. переселенцами второй волны из Полтавской и Черниговской губерний. Место для него было выделено в низовьях р. Албаши, в 43 километрах от Каневского куреня. 9 июня 1827 г. Нижнеалбашское селение было переименовано в Новодеревянковский курень, а Деревянковское селение стало называться Стародеревянковским куренем.

Новодеревянковская – станица, центр сельского поселения. Основана в 1821 году как Нижнеалбашское куренное селение в низовьях р. Албаши. 9 июня 1827 г. переименовано в Новодеревянковский курень, 1 июля 1842 г. – в станицу Новодеревянковскую. Согласно первым посемейным спискам, которые были составлены в 1835 году, в этом населённом пункте проживали более 300 семей, в 1874 г. – 595. В Новодеревянковской было две церкви. Первая деревянная Рождества Пресвятой Богородицы построена в 1830 г., священником в ней служил Андрей Лукич Щербина, отец знаменитого историка Кубанского казачьего войска Ф.А. Щербины, который родился в этом же курене 13 (25) февраля 1849 г. В 1901 г. было закончено строительство каменной церкви во имя св. Николая Чудотворца. Оба храма уничтожены. В 1889 г. в станице имелось 31 963 десятины земли, 5227 жителей, 14 лавок, 6 питейных заведений, 33 ветряных мельницы. Много замечательных людей, прославивших Кубань, родились в Новодеревянковской. Это уже названный Ф.А. Щербина и его брат, кубанский просветитель Василий Андреевич, председатель Кубанского правительства, директор и председатель правления Кубано-Черноморской железной дороги Павел Иванович Курганский, Герой Советского Союза Павел Гаврилович Гуденко, атаман Ейского отдела Кубанского казачьего войска генерал-лейтенант, главный хранитель войсковых регалий за рубежом Пётр Иванович Кокунько и другие. Сейчас население станицы составляет 6763 человека. В ней имеются акционерные сельскохозяйственные общества «Дружба» и «Приазовье», отделения

почтовой и электросвязи, участки РРЭС, газового хозяйства, «Водоканала», частные предприятия, две средние школы, Дворец культуры, участковая больница, аптеки, автостанция, несколько детских садов, памятники борцам за Советскую власть, погибшим в годы Великой Отечественной войны, В.И. Ленину, памятные и поклонные кресты.

Новоминская — станица, центр сельского поселения. Основана как Верхнеалбашское куренное селение 6 мая 1821 года. Расположена в 28 километрах к северу от ст. Каневской у р. Албаши. Население — 12 121 человек. 9 июня 1827 г. переименована в Новоминское куренное селение. К тому времени количество жителей увеличилось до 3214 человек. В 1861 г. их было уже 4288, в 1889 г. — 6738 (все, за исключением 14 армян, русские).

В курене имелись 36 224 десятины земли, 8 лавок, 5 питейных заведений, 38 ветряных мельниц, ежегодно проводились три ярмарки: 1 марта, в день Вознесения и 1 октября. В 1831 г. была построена Вознесенская церковь, а в 1890 г. — Свято-Покровская. Обе разрушены в 1935 г. Во второй церкви, как следует из достоверных источников, крестили особу царской фамилии — родного племянника последнего русского императора Николая II — Гурия Романова-Куликовского, который родился в Новоминской в 1918 году.

1 июля 1842 г. курень преобразован в станицу Новоминскую. В 1881 г. было открыто первое учебное заведение — Александровское одноклассное училище, в 1887 г. — школа грамоты в церковной сторожке Вознесенской церкви. В 1901 г. появилась первая паровая мельница, в 1911 г. — сельскохозяйственный банк и первая больница на пять коек.

Советская власть в станице установилась в марте 1918 г., Ревком возглавил Авксентий Павлович Бычихин. С 1923 г. стали создаваться товарищества по совместной обработке земли, а с 1929 г. — колхозы. С 1935 г. по 1953 г. Новоминская была районным центром, в который входили ст. Новодеревянковская, Копанская с ближайшими хуторами. Издавалась районная газета «Колхозная правда».

В годы Великой Отечественной войны против фашистов сражались более 3000 новоминчан, 1711 из них погибли. В центре станицы сооружён мемориал в честь земляков, отдавших свои жизни за Советскую власть в годы гражданской войны, за свободу Родины в годы Великой Отечественной. Имеются также памятники В.И. Ленину, Герою Советского Союза А.В. Гусько, мирным жителям, погибшим во время оккупации района немцами, В.И. Чапаеву, С.М. Кирову, М. Горькому.

Станица Новоминская

Сегодня в Новоминской успешно работают акционерные сельскохозяйственные общества «Урожай» и «Нива», консервное предприятие «Русское поле — Албаши», хлебоприёмный пункт, инкубаторно-птицеводческая станция, битумная база и другие предприятия. Постоянно работают два Дома культуры, Дворец

торжественных обрядов, Дворец спорта с плавательным бассейном, участковая и туберкулёзная больницы, рынок, множество магазинов. Станичники гордятся своими знаменитыми земляками — Героями Советского Союза, Героями Социалистического Труда, Героем Труда Кубани, учёными, военачальниками, деятелями культуры.

Орджоникидзе — хутор Каневского сельского поселения. Находится на южном берегу болота Большие Челбасы в 18 километрах западнее районного центра. В этом месте река — не река, а бескрайние плавни с плёсами и островками, поросшими камышом и рогозом. Ранней весной вода прибывает, подступает к огородам, кое-где затопляя низины. В 1953 г. в хуторе была открыта изба-читальня, заведовала которой комсомолка Антонина Толокнова. Сначала в восточной части населённого пункта, а позже, в начале шестидесятых годов, и до его западной части от СТФ № 2 был проложен водопровод В 1961 г.

Хутор Орджоникидзе

ко всем домам было подведено электричество, а в последующие десять лет построены детский сад, школа, клуб, магазин, фельдшерский пункт. Сейчас в хуторе живут 375 человек, которые работают на молочнотоварной и свинотоварной фермах ЗАОПЗ «Колос» или в цехе по выращиванию пиявок — ООО «ГирудоМедЮг», открывшемся в марте 2005 года.

Отрубной — хутор Челбасского сельского совета. Находился на правом берегу р. Сухой Челбас в 15 километрах от ст. Челбасской и в 27 километрах от ст. Каневской. 6 июля 1967 г. в результате сплошной застройки соединился с хутором Калинина, и крайисполком зарегистрировал эти два населённых пункта как один под наименованием село Калинино.

Панасенко — хутор. Согласно карте Кубанской области 1902 года, находился в юго-западной части нынешнего Каневского района на левом берегу б. Куркулина, впадающей в б. Жирякову.

Партизанский — посёлок Придорожного сельского поселения. Зарегистрирован решением Краснодарского крайисполкома от 13 июля 1966 г. (до этого назывался посёлком Совхоз Кормовой, хутором Партизанским). Население — 426 человек. Люди работают в агрофирме «Победа» теперь животноводческий комплекс принадлежит ей. Есть в посёлке школа-детский сад, это учреждение посещают, соответственно, 14 и 7 ребят, фельдшерско-аккушерский пункт, магазин, клуб с библиотекой, памятник погибшим землякам в годы Великой Отечественной войны.

Петруцкого — хутор. Находился восточнее ст. Каневской на правом берегу р. Челбас, вблизи нынешней административной границы Каневского и Ленинградского районов.

Платоновский — хутор. Находился на левом берегу р. Бейсуг между станицами Брюховецкой и Батуринской. В состав Каневского района, являясь частью Большебейсугского сельского совета, включён 11 февраля 1963 года после присоединения Брюховецкого района к Каневскому.

13 июля 1966 года по решению Краснодарского крайисполкома был соединён с селом Большой Бейсуг и прекратил самостоятельное существование.

Погорелого — хутор. Находился северо-восточнее Сладкого лимана недалеко от кургана Тернованого.

Полохоны — хутор Каневского юрта. На левом берегу р. Челбас восточнее ст. Каневской его основали братья Николай и Демьян Полохоны. 30 октября 1842 года они продали его «с хуторскими службами и огородами» за 200 рублей серебром соседу — подполковнику Павлу Фёдоровичу Бурсаку, младшему сыну войскового атамана Ф.Я. Бурсака.

Поповический (Поповский) — хутор. Согласно переписи 1926 г. входил в состав Совета хутора Большие Челбасы. В нём имелось 16 индивидуальных хозяйств, в которых жили 89 человек (46 мужчин и 43 женщины). Начиная с 1929 г., с хутора стали уезжать люди. Первыми покинули его семьи Никифора Яцука, Ивана Яцука, Владимира Яцука, Александра Яцука, Емельяна Яцука, Вакулы, Сизова и Артамонова. За ними потянулись другие — в ближайшие хутора и станицы.

Поправка — хутора. Один находился на северо-западном берегу лимана Сладкого, второй — восточнее станицы Новодеревянковской на берегу реки Албаши.

Посёлок сахарного завода — населённый пункт Стародеревянковского сельского поселения. Находится севернее ст. Стародеревянковской, за железной дорогой Каневская — Албаши (ст. Новоминская). Первые колышки на строительстве жилых домов 21 июня 1957 года забила строитель СУ № 7 треста «Нефтегазстрой» комсомолка Алла Позациди, а 12 января 1958 года первые 20 рабочих справили новоселье в новых квартирах. В посёлке действуют такие предприятия, как сахарный завод, мясокомбинат, цеха предприятия «Юг-камень» по изготовлению памятников, кирпичный завод «Пламя». Имеются различные магазины, предприятия общественного питания, связи, учреждения здравоохранения, памятник В.И. Ленину.

Похила — хутор. Находился в 8—9 километрах к юго-востоку от ст. Каневской на левом берегу реки Сухой Челбас. Ниже по течению располагался х. Коваленко, ниже — х. Нижеваго.

Привольная — станица, центр сельского поселения. Основана как посёлок Привольный в 1881 году выходцами из станицы Новомышастовской. Находится в 25 километрах западнее ст. Каневской, земельные угодья окружены лиманами и плавнями, богатыми камышом, рыбой и раками. Словом: места привольные! Надел переселенцам отмежевал 8 ноября 1875 года в юрте ст. Бриньковской помощник землемера межевой комиссии Чеботаревский, но занять его (32 570 десятин 800 саженей) из-за отсутствия средств казаки не могли и сдали до 1881 года в аренду войсковому старшине Бардаку и купцу Варварову. Приговор о заселении дополнительного надела сход ст. Новомышастовской принял 8 марта 1881 года, однако переезд состоялся осенью, после уборки урожая. В числе «охотников» (добровольцев) оказалось 62 семьи. 19 января 1895 года посёлок был преобразован в станицу Привольную. В 1896 году в ней проживали 2088 человек (1364 коренных и 724 иногородних). Сейчас в Привольной 6586 постоянных жителей. В станице имеются сельхозпредприятие «Привольное», рыболовецкая агрофирма «Новая жизнь», отделение почтовой связи, участковая больница, средняя школа, Дворец культуры, школа искусств, картинная галерея, сеть магазинов, санаторий «Приволянские воды», памятники Герою Советского Союза Т.Т. Хрюкину, В.И. Ленину, погибшим землякам в годы Великой Отечественной войны.

Станица Привольная

Придорожная — станица, центр сельского поселения. Основана как хутор Придорожный 6 августа 1878 года казаком Ильёй Петровичем Коновалом. «До осени прибыли ещё несколько семей казаков и поселились рядом с двором Коновала, — писал в одной из своих работ челбасский писатель Кузьма Катаенко. — Станицу населили казаки, выселившиеся из станицы Старо-Титаровской. Там было мало земли на казака. Войсковое правительство нарезало добавочный участок земли из войскового фонда».

В 1910 году известный исследователь Ставропольской епархии священник Н.Т. Михайлов так характеризовал хутор Придорожный: «Расположен на большой дороге из ст. Брюховецкой в Каневскую. Реки нет. Общественной земли 2463 десятины. Расстояние до г. Екатеринодара 120 вёрст, до ст. Каневской 10 вёрст... При хуторе предположена станция Черноморской железной дороги. Ближайший врач — в ст. Каневской. Корреспонденция — через Каневское почтово-телеграфное отделение».

В 1901 году в хуторе была построена деревянная Успенская Церковь с отдельно стоявшей колокольней на столбах. В те же годы открылось начальное училище. В 1915—1916 гг. хутор был преобразован в станицу. Сейчас Придорожная — центр сельского поселения, включающего в себя также хутор Раков и посёлок Партизан- ский. На его территории находятся структурные подразделения ЗАО АФПЗ «Победа», частные предприятия. В станице — 596 дворов, в которых проживают 1740 человек. Имеются Дом культуры, построенный в 1957 году, средняя школа, отделение почтовой связи, медицинский пункт, железнодорожная станция, памятники В.И. Ленину и погибшим в годы Великой Отечественной войны землякам. В 2001 году Придорожная была газифицирована.

Придорожное — село. В состав Каневского района, являясь частью Большебейсугского сельского совета, включён 11 февраля 1963 года после присоединения Брюховецкого района к Каневскому. 13 июля 1966 года по решению Краснодарского крайисполкома соединено с селом Приречным и прекратило самостоятельное существование.

Притаго — хутор. На карте 1877 года обозначен на правом берегу р. Сухой Челбас, примерно в пяти километрах к юго-востоку от ст. Каневской. Ниже по течению реки располагался х. Тищенко, выше, на левом берегу, — х. Волика.

Прицепиловка — хутор. Находился в районе ст. Челбасской. В нём базировалась организация «Дорстрой» или её структурное подразделение. В

1933 году конюхами «Дорстроя» работали Василий Леонтьевич и Семён Леонтьевич Черненко. 20 апреля 1933 года они были арестованы и осуждены на 8 и 10 лет. Предъявленное обвинение: «занимались вредительством, умышленно уничтожали конское поголовье, проводили контрреволюционную агитацию против мероприятий советской власти». Реабилитированы братья были 19 октября 1962 года. Сейчас этого хутора нет.

Причелбасский — посёлок. В составе Каневского района решением Краснодарского крайисполкома зарегистрирован 13 июля 1966 года. Находился на правом берегу р. Челбас в 7 километрах от п. Красногвардеец — центра сельского совета и в 26 километрах от ст. Каневской. Ближайший населённый пункт располагался ниже по течению реки — п. Абраменково. В 1981 г. жители Причелбасского были переселены в п. Красногвардеец, и решением Краснодарского крайисполкома от 9 декабря того же года этот населённый пункт исключили из учётных данных административно-территориального деления.

Приютный — хутор Новодеревянковского сельского поселения. Нахо-

Клуб хутора Приютного

дится в 15 километрах к югу от ст. Новодеревянковской на берегу Сладкого лимана. Население — 175 человек (в 2003 году было 224). Ближайшее и основное место работы — открытое акционерное общество «Дружба». Есть в хуторе частный рыбокоптильный цех-магазин. 8 июня 1994 г. глава Новодеревянковской сельской администрации В.В. Липский по просьбе жителей хутора и коллектива второй бригады ЗАО «Дружба» переименовал улицу Лиманную х. Приютный в улицу имени Героя Советского Союза Алексея Ивановича Кондруцкого.

Пролетарский — хутор. В состав Каневского района, являясь частью Белоусовобейсугского сельского совета, включён 11 февраля 1963 года после присоединения Брюховецкого района к Каневскому. 13 июля 1966 г. по решению Краснодарского крайисполкома соединён с х. Свободным и прекратил самостоятельное существование.

Проскуры — хутор. На карте Кубанской области 1902 года обозначен на левом берегу балки Челбаска (современное название — река Сухой Челбас). Сейчас на этом месте — западная окраина х. Сухие Челбасы. Ниже по течению своим хутором стоял Карпенко, выше — Башмак.

Проскуры — второй хутор с таким же названием на нынешней территории Каневского района. Находился в начале XX века на правом берегу р. Бейсужок (Правый Бейсужек), южнее ст. Челбасской у административной границы с Брюховецким районом. Чуть ниже по течению с правого берега в реку впадает балка Глубокая (на современных картах — Чапаев ерик), а с левого — балка Голубовская.

Радьки — хутор Стародеревянковского сельского совета. Находился в 15 километрах восточнее ст. Стародеревянковской на правом берегу р. Челбас, ниже по течению от х. Щербаки и Шевченко. Время угасания жизни в нём приходится на 1968—1970 годы, когда жители начали переселяться в Стародеревянковскую и соседние хутора — Украинка и Шевченко. 15 августа 1973 г. решением Краснодарского крайисполкома исключён из учётных данных административно-территориального деления.

Радьки и другие хутора

Раздольный — хутор Новодеревянковского сельского поселения. Находится в 12 километрах юго-восточнее ст. Новодеревянковской у кромки болота Албаши и озера Плёсо-Круглого. Население — 179 человек. Некоторые работают в агрофирме «Приазовье» (прежние названия колхоза — «40 лет Октября», им. Молотова). В 1958 г. рядом с хутором была построена молочно-товарная ферма с общежитием для животноводов. Два года спустя хуторяне собственными силами осуществили электрификацию жилого сектора. В то время в х. Раздольном начали работать начальная школа, магазин потребительского общества, клуб со зрительным залом на 200 мест. Новое здание учреждения культуры было построено в 1968 году. Из действующих сегодня общественных учреждений — только клуб, да в нём — медицинский пункт. Есть ещё памятник В.И. Ленину. Хлеб в хутор привозят три раза в неделю, а дети учатся в школах ст. Новодеревянковской.

Раков — хутор Придорожного сельского поселения. Расположен в 3 километрах западнее ст. Придорожной и в 12 — от ст. Каневской. Основали его ещё до Великой Октябрьской социалистической революции братья Пётр и Устим Раковы, приехавшие из Ейска. Получили наделы земли и начали разворачивать дело. «Сын Петра Григорий, мой дед, — вспоминал правнук одного из первопоселенцев Борис Васильевич Раков, житель ст. Придорожной, — рассказывал, что у его отца было крепкое хозяйство: десять пар лошадей, две молотилки, необходимый сельхозинвентарь. Сначала в хуторе жили две семьи, а в годы красно-белого противостояния, гонимые недругами с обжитых мест под Чипигинской, рядом с Раковыми поселились Степан Кравцов, Гавриил Беззуб и другие». В 1930 г. в хуторе был образован колхоз «Магнитострой», объединившийся в 1951 г. с «Красной звездой». В советское время здесь были клуб, начальная школа № 25, детский сад. Сейчас ничего этого нет. Из коренных жителей осталась только одна семья — Пономарёвых, да обосновалась семья фермера Кошель, переехавшая из Каневской. Доступные им блага цивилизации в хуторе — электричество и водопровод.

Реконструктор — хутор Новоминского сельского совета. Если учесть, что с одноименным названием товарищество по совместной обработке земли было создано в 1923 году, то можно допустить и факт основания хутора примерно в это же время. Краевед В.В. Тёр предполагает, что этот населённый пункт основали ещё до Великой Октябрьской социалистической революции латыши Линус, Крамрита, Казик и другие. Находился юго-восточнее ст. Новоминской между балками Вырвихвост и Зубова. В разные годы в хуторе действовали ТОЗ

«Реконструктор», колхозы «Коммунар», им. Кирова, совхозы «Красногвардеец», «Вторая пятилетка». Был там свой медицинский пункт с родильным домом (скорее всего — палатой), клуб, библиотека, автономная электростанция, сепараторный пункт. 25 февраля 1961 года х. Реконструктор был присоединён к п. Октябрьский Ленинградского района вместе с частью земель (6025,6 гектара), которые из совхоза «Красногвардеец» были переданы совхозу «Вторая пятилетка».

Румынец — хутор иногороднего Ивана Даниловича Румынец. Находился вблизи Цегловой могилы, в 17—18 километрах восточнее ст. Каневской. Ближайшим его соседом был Евсей Михайлович Бойченко. Ныне х. Румынец не существует.

Русский — хутор Новоминского, а затем и Красногвардейского сельского совета. Соседствовал со станицей Александровская. 13 июля 1966 г. решением Краснодарского крайисполкома исключён из учётных данных административно-территориального деления.

Русский хутор

Рябый — хутор. Находился на том месте, где свои границы раздвинул посёлок Кубанская Степь. Одна из его жителей Анастасия Григорьевна Цопкало вспоминала: «Мы приехали с семьёй в 1934 году из-под Курска в Челбасскую. Будущий мой муж, Пётр Гаврилович, работал в совхозе № 4 (сейчас — ОАО «Кубанская степь»), а жил в ст. Челбасской. Когда поженились, переехали в Кубанскую степь. Поскольку жильё нам не дали — не было его в хозяйстве, — засучили рукава и турлучную хату под камышовой крышей сделали сами. «Теремок» наш стоял на хуторе Рябом. Там, кроме него, было ещё хаток 5—6. А вокруг — непроглядная степь. Сейчас от тех хат осталась одна, она стоит во дворе у Анастасии Григорьевны Ерошенко на улице Центральной». Это главная улица в посёлке Кубанская Степь.

Сады — хутор. В состав Каневского района, являясь частью Переясловского сельского совета, включён 11 февраля 1963 года после присоединения Брюховецкого района к Каневскому. 13 июля 1966 г. по решению Краснодарского крайисполкома исключён из учетных данных административно-территориального деления как несуществующий.

Сады — хутор Челбасского сельского совета. 13 июля 1966 года по решению Краснодарского крайисполкома исключён из учётных данных административно-территориального деления как несуществующий.

Сапара — хутор. Находился северо-восточнее ст. Стародеревянковской, справа от дороги, ведущей в ст. Ленинградскую, между балками Полыханова и Глубокой. Соседствовал с ним хутор Дубины.

Сахно — хутор. Находился на северо-восточном берегу Сладкого лимана, там, где сейчас — хутор Сладкий Лиман.

Свободный — хутор. В состав Каневского района, являясь частью Белоусовобейсугского сельского совета, включён 11 февраля 1963 года после присоединения Брюховецкого района к Каневскому. 13 июля 1966 г. по решению Краснодарского крайисполкома соединён с х. Белоусовобейсугским, Днепровским и Пролетарским. Объединённый населённый пункт получил наименование село Свободное.

Свободный Труд — хутор Новодеревянковского сельского совета. Находился в 13 километрах к югу от ст. Новодеревянковской на берегу Сладкого лимана. Жители его работали в колхозе «Заветы Ильича». В хуторе был свой клуб, работала начальная школа № 47, которой в 1957 г. заведовала Е. Сычёва. В середине пятидесятых годов XX века этот населённый пункт электрифицировали, провели в него радио и телефон. Правда, всё это работало ненадёжно. «Сначала радиопередачи транслировались с 6 до 13 часов, а в вечернее время — с 16 до 23, — писали в районной газете юные жители, комсомольцы Р. Дубовик, Н. Никитенко, В. Мосьпан, А. Денисенко. — Но затем к радиосети подключили телефон, и сетка вещания нарушилась... В летнее время днём радио слушать некому, но ведь зимой большинство колхозников днём находятся дома...». А вот другая жалоба: «Правление колхоза «Заветы Ильича» давно обещает дать в клуб баян, но так и не сделало этого... Концертные бригады Домов культуры давно уже не посещают хутор...». Такое отношение к людям привело к тому, что они стали покидать насиженное место. К 1959 году в Свободном Труде не осталось ни одного человека, большинство переехали в соседний хутор — Вольный. Информацию о том, что этот населённый пункт прекратил своё существование, лишь в октябре 1965 года обнародовал Краснодарский крайисполком. Название «Свободный Труд» и сегодня иногда используется людьми в разговорной речи применительно к группе ближайших хуторов — Вольный, Приютный и Ленинский.

Сергиенко — хутор Албашского сельского совета Новоминского района. По информации райисполкома своё существование прекратил в июне 1952 года.

Скакунов — хутор. При реке Челбас в начальный период заселения Кубани его основал полковой есаул, армии поручик Демьян Скакун из Деревянковского куреня. Он жил там с женой, тремя сыновьями, тремя дочерьми и четырьмя работниками. В дальнейшем род Скакунов регулярно поставлял Кубани грамотных офицеров, учителей и других интеллигентов.

Скоромцов — хутор. В конце XIX века земельный надел на левом берегу р. Челбас между хуторами Кобзари и Моргуны получил Егор Скоромец с женой Агрипиной. У них было восемь детей — Григорий, Наталья, Гавриил, Татьяна, Анастасия, Фёкла, Кузьма и Максим. Хутор состоял из четырёх саманных и турлучных хат. В первой от реки жил с родителями Григорий, во второй — Наталья, в третьей — Гавриил, в четвёртой — Татьяна со своими семьями. Сейчас этого хутора нет.

Скрипченко — хутор сотника Фёдора Скрипченко. В 1875 году его земельный надел составлял 156 десятин 430 саженей. Находился в юрте ст. Каневской на берегу р. Челбас.

Слабизиона — хутор. Находился в 3 километрах восточнее ст. Новодеревянковской на берегу безымянной балки, которую впоследствии назвали по фамилии владельца хутора — Слабизионовой. Харламний Антонович Слабизион, о котором идёт речь, был крёстным отцом историка Кубанского казачьего войска Фёдора Щербины. Из простого казака он стал богатым «паном офицером» — есаулом. Облюбовав за станицей балку, он со-

орудил в ней пруд, завёл рыбу и раков. По склонам посадил сад, огород, купил пасеку, построил ветряную мельницу, дом и хозяйственные помещения. Развёл лошадей и других домашних животных. Занимался земледелием. Уверенно управлял хозяйством и хутором, жил независимо, с комфортом. «Человек живого ума и сильной воли с добавкой к ним достаточной доли находчивости и юмора, — вспоминал позже Ф.А. Щербина, — без изворотов и хитросплетений брал силой воли и энергией то, что ему требовалось...». Юго-западнее ст. Новощербиновской у Слабизиона был ещё один хутор, он обозначен на карте Кубанской области 1902 года. Сейчас их уже нет.

Сладкий Лиман — хутор Стародеревянковского сельского поселения. Находится в 16 километрах к северо-западу от ст. Стародеревянковской в устье р. Мигута и на берегу Сладкого лимана, от которого он и получил название. Основан сотником Черноморского казачьего войска Семёном Ивановичем Мовой. Точная дата не установлена, но известно, что службу в Черноморском казачьем войске С.И. Мова начал 15 мая 1814 года рядовым Деревянковского куреня. До сотника дослужился в 1822 году, а с 1 мая 1838 года по 1 мая 1841 года был атаманом Деревянковского куреня. Население в хуторе Сладкий Лиман — 840 человек. Основное место работы — общество с ограниченной ответственностью «Кубань». В январе 1842 года в этом хуторе у супругов Семёна и Меланьи Мова родился сын, будущий писатель Василий Мова (Лиманский, Мигутченко, Мигуцкий). Гордятся хуторяне и другими своими земляками — воинами и тружениками. На защиту Родины от немецко-фашистских захватчиков ушли 167 человек, многие не вернулись домой. На месте эффективно действовала подпольная партизанская группа «Лиман», состоявшая из комсомольцев во главе с Якименко. Сразу после войны были построены две начальные и одна семилетняя школы, клуб, баня, магазины, детсад, проведены радио, электричество. В последующие годы условия жизни улучшались. 1 сентября 1970 года для детей распахнула двери двухэтажная восьмилетняя школа. Имеются в хуторе амбулатория, отделение почтовой связи, клуб, библиотека, памятники В.С. Мове и землякам, погибшим в годы Великой Отечественной войны.

Сладкий Лиман и другие хутора

Слюсари — хутор, бывшее имение барыни Крыжановской. Находился на левом берегу р. Челбас в 17—18 километрах восточнее ст. Каневской. Основан во второй половине XVIII века. Первые годы имел пять дворов, но потом рядом стали строиться другие хозяева, и образовалась улица. Семья Слюсарей, вспоминают местные жители, приехала в наши края из Черниговской губернии и была оформлена в казачье сословие. Как и многие другие мелкие населённые пункты в районе нынешнего хутора Большие Челбасы, х. Слюсари прекратил своё существование в годы коллективизации.

Совхоз Кормовой — посёлок Придорожного сельского совета. Основан для рабочих каневского кормосовхоза (с июля 1957 года — откормсовхоза) в 25 километрах южнее ст. Каневской у балки Прощальной. В начале пятидесятых годов XX века началось в нём интенсивное строительство. В короткий срок было сдано в эксплуатацию несколько жилых домов, что в значительной степени улучшило бытовые условия рабочих. В 1953—1957 гг. построено дополнительно семь 2-квартирных кирпичных домов. В то же время в посёлке появились баня, электростанция, зернохранилище, артезианская скважина. 13 июля 1966 года решением Краснодарского крайисполкома посёлок официально зарегистрирован как хутор Партизанский Придорожного сельского совета.

Сотниченко — хутор вдовы есаула Сотниченко Анны. Земельный надел после межевания 1875 года — 152 десятины. Находился в юрте ст. Стародеревянковской.

Средние Челбасы — хутор Каневского сельского поселения. Находится в 24 километрах восточнее ст. Каневской на обоих берегах р. Средний Челбас. В 1925 г. в нём насчитывалось 95 дворов, в которых жили 305 мужчин и 300 женщин. Сейчас жителей в хуторе — 724 человека. Основное место их работы — агрофирма-племзавод «Победа». 20 февраля 1998 г. четырём хуторским улицам и двум тупикам впервые дали названия — лл. Новая, Центральная, Казачья, Заречная, туп. Восточный, Речной. На Центральной улице расположены школа № 40, клуб, магазин, памятник землякам, а их более девяноста, погибшим в годы Великой Отечественной войны.

Станица — термин этот в разное время имел неодинаковое содержание. В XVI—XVII веках станицей назывался конный разведывательный отряд, высылаемый в степь для наблюдения за движением неприятельских войск, совершавших набеги на южные и юго-восточные рубежи русского государства. Первого июля 1842 года согласно изданному «Положению о Черноморском казачьем войске» станицами на Кубани стали называть административно-территориальные единицы, в составе которых было одно или несколько казачьих поселений. Каневский, Деревянковский курени в числе других были преобразованы в станицы.

Стародеревянковская — станица, центр сельского поселения. Основана в 1794 году как курень Деревянковский. Наименование его произошло от фамилии атамана Деревянко. Курень возник давно, когда ещё в Запорожской Сечи не было представителей Посольского приказа Московского государства, донесения которого являются основным источником по истории запорожцев.

Первоначально курень был поселён на реке Ее — соответствующий жребий 1 января 1794 г. вынул куренной атаман Василий Топал. Весной казаки начали обживать новое место. Но ни в тот, ни в последующие годы условия жизни и результаты труда не удовлетворяли жителей: урожай был невысокий, сенокосные угодья плохие, питьевой воды мало. И начали они слать прошения начальству о переселении на более благоприятное место. В 1803 году Деревянковский курень перебрался к р. Челбас, на правый её берег. А на левом обосновался Каневский курень, переселившийся от реки Курки. В 1813 г. недалеко от р. Челбас прихожане построили деревянную церковь во имя Успения Пресвятой Богородицы с отдельной колокольней. В конце XIX века был сооружён каменный Свято-Вознесенский храм.

В 1795 году в Деревянковском курене насчитывалось 382 жителя, в 1874 г. — 2416, в 1889 г. — 3386, в 1896 г. — 4366, в 2007 г. — 12 940. Девятого июня 1827 г. Деревянковский ку-

рень был переименован в Стародеревянковский, а 1 июля 1842 г. стал станицей.

Сейчас в Стародеревянковской имеются два сельхозпредприятия — «Кубань» и «Россия», перерабатывающее предприятие — фирма «Калория», аграрно-технологический колледж, две средние школы, отделения почтовой связи и электросвязи, врачебная амбулатория, широкая сеть магазинов, частные предприятия, такие, как ООО «Волга», «Дон-сервис», «Леспромсервис», «Сельхозтехника». Есть в станице Дом культуры, Дворец спорта, парк, памятники В.И. Ленину, погибшим в годы второй мировой войны землякам, труженикам сельского хозяйства, трактору «Универсал-2» и самоходному шасси (СШ-75), предназначенному для перевозки различных грузов.

Стародеревянковская и Каневская — первые станицы района

Степной — посёлок Кубанско-степного сельского поселения. Находится на южной окраине района, на берегу мокрой безымянной балки — левого притока р. Сухой Челбас. До посёлка Кубанская Степь от него 8 километров, до станицы Каневской — 29. Население — 452 человека. Осенью 1922 г., когда гражданская война давала ещё о себе знать, советское правительство приняло решение о создании на базе бывшего поместья Николая Николенко государственного совхоза № 4. Землю ему выделили по обоим берегам реки Сухой Челбас. В 1929 г. в первое отделение молодого хозяйства приехала и Мария Петровна Кулик. «Пять землянок в степи, — вспоминала она, — называли «курортом». Спали на деревянных нарах, а днём работали в поле: пололи свёклу, фасоль, сою, кукурузу, складывали снопы...». Со временем начали строить дома. Не один десяток лет новый населённый пункт называли лишь отделением совхоза. И только 28 октября 1958 г. решением Краснодарского крайисполкома он был зарегистрирован как посёлок Степной. В 1955 г. там была построена начальная школа № 28, сейчас она не работает, и детей на занятия возят в п. Кубанская Степь. В Степном с 1965 г. работает клуб со зрительным залом на 240 мест. Есть фельдшерско-аккушерский пункт, частный магазин, памятник участникам Великой Отечественной войны. Жители посёлка работают в первом полеводческом отделении и на молочном комплексе ОАО «Кубанская степь». Некоторые стали фермерами.

Стояновский — хутор хорунжего Льва Стояновского с земельным наделом в 80 десятин 800 саженей, полученным 26 августа 1875 года в результате межевания. Находился в юрте ст. Каневской на берегу р. Челбас. После смерти хозяина дело в свои руки взяла его дочь Ольга.

Страмауса — хутор. Находился северо-восточнее лимана Сладкого, там, примерно, где сейчас — хутор Борец Труда.

Сухие Челбасы — хутор Каневского сельского поселения. Находится в 24 километрах юго-восточнее ст. Каневской на берегах р. Сухой Челбас. В 1925 году в нём насчитывалось

66 домов, в которых жили 181 мужчина и 185 женщин. Сейчас население в хуторе составляет 770 человек. Работают люди в полеводческой бригаде и на животноводческой ферме агрофирмы-племзавода «Победа» (до 1954 г. там был колхоз им. Будённого). В хуторе имеются отделение почтовой связи, фельдшерско-аккушерский пункт, неполная средняя школа № 19, магазин, памятник участникам Великой Отечественной войны — на фронт из Сухих Челбас ушли 297 человек, погибли — 116. В 1984 г. началась газификация жилых домов и производственных объектов этого населённого пункта. В том же году коллектив дорожного строительного управления № 6 треста «Дорколхозстрой» положил асфальт на проезжей части основной улицы.

Праздник в хуторе Сухие Челбасы

Суходоловский — хутор Белосовобейсугского сельского совета. В состав Каневского района включён 11 февраля 1963 г. после присоединения Брюховецкого района к Каневскому. 13 июля 1966 г. по решению Краснодарского крайисполкома исключён из учётных данных административно-территориального деления как несуществующий.

Тараненко — хутор. Находился восточнее ст. Каневской у р. Челбас, рядом с хутором Бурсака. Назван по фамилии основателя — хорунжего Афанасия Тараненко. Вместе с ним жили его жена Евдокия, дочь Улиана, брат Каленик, племянник Иван, сестра Катерина с дочерью Варварой и мать Феодора. В работниках у них были Василий Малий, Василий Рудый, Степан Стрига, Фёдор Ляшко и Антон Гунка.

Терковского — хутор. Находился на полпути из Новоминской в Новодеревянковскую, справа от дороги, соединяющей эти станицы, вблизи реки Албаши.

Тищенко — хутор. Находился примерно в пяти километрах к юго-востоку от ст. Каневской на правом берегу р. Сухой Челбас. Выше по течению располагался х. Притаго, ниже — х. Животовского.

Ткаченко — хутор есаула Никиты Якимовича Ткаченко. Находился в трёх верстах западнее ст. Новодеревянковской. «Добрейший и обходительный старик, — вспоминал о нём Ф.А. Щербина, — чрезвычайно тщеславился своим старинным мундиром с наставными красными откидными назад рукавами, берёг его, как зеницу ока, и надевал на себя только в чрезвычайных случаях, при посещении церкви или знакомых в праздники. Надевши мундир, он совершенно терял свою обычную спокойную и любезную манеру общения, пыжился, не смотрел по сторонам, гордо поднимал голову и сильно выпячивал грудь и живот вперёд». Сейчас этого хутора нет.

Труд — хутор Новоминского сельского совета. Находился между станицами Новоминской и Новодеревянковской на равном от каждой расстоянии, на правом берегу р. Албаши. Его жители работали в четвёртой полеводческой бригаде и на животноводческой ферме колхоза «Коммунар». В 1955 г. хутор был радиофицирован, в 1959 г. к нему от полевого стана бригады коллектив конторы «Меливодстрой» провёл 4-километровый водо-

провод. Имелся свой клуб, хотя работал он, как и многие, неэффективно. «После напряжённого дня каждому хочется отдохнуть. Но где? На ферме нет гармониста, нет также настольных игр», — жаловался правлению житель хутора К. Иванов. Три года спустя, в 1960 г., его земляки Ковалёв, Щербаненко и другие обращались туда же: «Клуб у нас на хуторе находится в таком состоянии, что, заходя туда, рискуешь жизнью... Здесь редко бывали концерты, танцы. Теперь мы лишены и этого удовольствия. Клуб засыпали зерном». Положительной реакции, к сожалению, не было. И это при том, что в хуторе жили более ста человек. Работа для руководства была на первом плане, социальная сфера — на более перспективном. Однако, перспективным х. Труд не стал. Ныне он уже не существует. Жители предпочли станицу Новоминскую.

Труд — хутор Привольного сельского поселения. Население — 398 человек. Находится в 14 километрах западнее ст. Привольной, «на краю Кубани», как заметил в своей документальной повести кубанский писатель А.В. Стрыгин, а дальше — лиманы и плавни. Согласно документам Государственного архива Краснодарского края, хутор был основан в 1871 году на землях Веташова — он имел там более тысячи десятин. В народе поселение называли Веташовым Кутом. В 1928 г. его переименовали в хутор Труд. В 1953 г. недалеко от него пробурили артезианскую скважину, и жители получили качественную питьевую воду. Имеется в этом населённом пункте неполная средняя школа № 9 — существующее здание на 160 ученических мест было построено в 1966 г. коллективом Каневской МСО, а также — отделение почтовой связи, медпункт, клуб, магазин, памятник павшим на фронтах Великой Отечественной войны хуторянам.

25 июня 2002 г. х. Труд был газифицирован, а чуть раньше, 22 марта, официально включён в пограничную зону. Соответствующее постановление № 315 «О мерах по выполнению на территории Краснодарского края Закона РФ от 1 апреля 1993 г. № 4730-1 «О государственной границе Российской Федерации» принял глава администрации Краснодарского края.

Клуб хутора Труд

Трудовая Армения — хутор Стародеревянковского сельского поселения. Основан в марте 1930 г. на правом берегу р. Мигута восточнее х. Сладкий Лиман. До станицы Стародеревянковской от него 14 километров. Один из первопоселенцев Сурен Седракович Акопов вспоминал: «В тридцатом году в Кубанский окружной комитет ВКП(б) от армянских семей, проживающих в Краснодаре, поступило коллективное заявление с просьбой разрешить им создать на кубанской земле свой колхоз, выделить ему необходимое количество земли. К просьбе отнеслись с большим вниманием. Такой колхоз решено было создать в Каневском районе».

3 марта 1930 г. на железнодорожную станцию Каневская прибыл пассажирский поезд с 96 армянскими семьями. После митинга, который состоялся там же, на вокзале, переселенцы на восьмидесяти подводах отбыли в

х. Сладкий Лиман. Строительство домов началось без промедления. Образованный в то же время колхоз с одноименным названием тоже становился на ноги. Для строительства коровников, свинарников, овчарни, кузницы и других хозпостроек были выделены 14 вагонов леса, тонна гвоздей, кровельное железо, краски — всё, что было необходимо. В 1955 г. хутор электрифицировали, в 1959 г. в нём построили первый торговый ларь, в 1961 г. — начальную школу, в 1967 г. — магазин и клуб. Сейчас в этом населённом пункте живут 153 человека, работает один частный магазин.

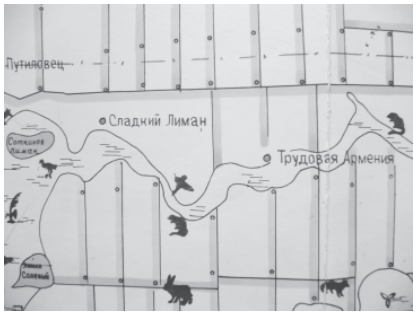

Хутор Трудовая Армения

Тютюнова — хутор. Находился между станицами Новоминской и Новодеревянковской, в том месте, где балка Бакай с левого берега впадает в реку Албаши. Чуть ниже по течению стоял хутор Зозули.

Ударный — хутор Стародеревянковского сельского поселения. Находится в 15 километрах севернее ст. Стародеревянковской у Зубовой балки. Население — 413 человек. Работают они, в основном, в ЗАО АФПЗ «Нива» (прежде на этих землях сельхозпредприятия носили другие названия — колхозы им. Кагановича, им. Фрунзе, совхоз «Красногвардеец», межколхозный животноводческий комплекс, акционерное общество «Исток»). 27 мая 1952 года молодёжь, поддержав инициативу комбайнера Ивана Беляна, начала строить и построила клуб. Освещался он фонарём «летучая мышь», вместо пола — ракушка, но это было собственное учреждение культуры. В 1966 году было построено более современное здание на 330 мест. Имеются в Ударном начальная школа № 17, детский сад, фельдшерско-аккушерский пункт, магазин.

Украинка — хутор Стародеревянковского сельского поселения. Находится восточнее ст. Стародеревянковской на правом берегу р. Челбас. Население — 78 человек. Это, преимущественно, люди пенсионного возраста. Лишь немногие работают в открытом акционерном обществе «Россия». Выше по течению реки находится х. Большие Челбасы, ниже — х. Шевченко. Никаких благ цивилизации, кроме электричества, там нет. До ст. Стародеревянковской, где всё это есть, — 16 километров, до ст. Каневской — 18.

Филоненко — хутор. Находился где-то в районе нынешнего хутора Борец Труда.

Хутор — отдельный дом или небольшая группа домов с хозяйственными постройками, домашним хозяйством, садом и огородом. На территории нынешнего Каневского района первый хутор — Бурсаки — был основан в 1794 году казначеем (с 22 декабря 1799 года — атаман) Черноморского казачьего войска Фёдором Яковлевичем Бурсаком. В разные годы количество хуторов было разное, доходило оно до нескольких сотен. Сейчас осталось всего 23, многие из них влачат жалкое существование.

Царицынского — хутор. Находился в западной части нынешнего Каневского района, на восточном берегу Челбасского гирла. В одной груп-

пе с ним были хутора Карасёва, Кушниревского и Мануилова.

Чапаев — хутор Новоминского сельского поселения. Находится в полутора километрах северо-восточнее ст. Новоминской на правом берегу балки Хайлова. В нём живут 66 человек. В 1929 году хуторяне вступили во вновь образованный колхоз «Коммунар». Два года спустя он был разукрупнён, и в хуторе появилось отдельное коллективное хозяйство — им. Литвинова. В 1934 г. и этот колхоз разделили на два — «Соцземледелие» и им. Чапаева. В честь легендарного командира Красной Армии назвали и хутор. В 1963 году колхоз им. Чапаева вошёл в состав колхоза им. Кирова и стал одним из его отделений с полеводческой бригадой и животноводческой фермой. В ноябре 2003 г. за счёт средств ЗАОПЗ «Урожай» (бывшего колхоза им. Кирова) хутор был газифицирован. Никаких социально-бытовых предприятий в этом населённом пункте нет, все услуги жители получают в ст. Новоминской.

Чаричинский — хутор сотника Чаричинского. Находился в юрте ст. Стародеревянковской на правобережье балки Глубокой, впадающей с правого берега в р. Мигута. Его именем названа и сама балка — Чаричинская, и находящийся вблизи курган — Чаричинский. Как утверждал в 1884 году П. Кириллов в своём очерке «Станица Стародеревянковская. Статистическое описание», сотник был убит в своём хуторе разбойниками.

Челбасская — станица, центр сельского поселения. Основана в 1885 г. казаками ст. Троицкой в верхнем течении р. Средний Челбас, в 5 километрах от х. Дурноселовка, разрушенного накануне. В 1 января 1896 г. в ней насчитывалось 2573 коренных и 3227 иногородних жителей. В настоящее время в станице живут 7367 человек. В 1898 г. в Челбасской была построена и освящена церковь Рождества Пресвятой Богородицы. До наших дней она не сохранилась, но местные жители на свои средства строят новый храм.

В станице имеются два сельхозпредприятия — «Воля» и «Родина», участковая ветлечебница, детская музыкальная школа, отделение почтовой связи, отделение электросвязи, газовый участок, Челбасский участок РРЭС, опорный пункт милиции, детские сады акционерных обществ, достаточное количество магазинов, памятники В.И. Ленину, командиру второго Кубанского кавалерийского полка Н.В. Лысенко, землякам, погибшим в годы второй мировой войны, труженикам тыла. Гордость Челбасской — её люди. В ней родились или продолжительное время жили писатели Иван Ле, Илья Вергасов, Кузьма Катаенко, Иван Федоренко, Илья Филиппенко, генерал-майор Ф.И. Усатый и другие.

Станица Челбасская

Челбасский лесхоз — посёлок Челбасского лесничества. Основан предположительно, в 1904 году для лесоводов, которые создавали Челбасский (Красный) лес. Находится в 9 километрах к востоку от ст. Челбасской. Переименован в посёлок Весёлый.

Черепяный — хутор. В состав Каневского района вошёл 11 февраля 1963 г. после присоединения Брюховецкого района к Каневскому. 5 июня того же года по решению Краснодарского крайисполкома этот населённый пункт получил новое название — село Приречное Большебейсугского сельсовета. 30 декабря 1966 г. оно стало составной частью восстановленного в прежних границах Брюховецкого района.

Черкасский — хутор Стародеревянковского сельского поселения. Расположен у устья р. Челбас, переходящей в этом месте в болото Большие Челбасы, в 12 километрах от ст. Каневской. Основан в 1860 г. П.В. Черкасским. Пантелей Веремеевич приехал из Украины на волах, купил в красивом месте три десятины земли, построил хату из глины и камыша и кирпичный завод. Продукцию он выпускал с клеймом «П.В.». Из его кирпича были построены здания бывшего СПТУ № 21 в ст. Каневской, училища механизации в ст. Стародеревянковской и другие. Официально название хутора Черкасского было утверждено в 1918 году. В настоящее время в нём живут 113 человек, 13 из них работают в ООО «Кубань», 1 — на сахарном заводе. Никаких общественных учреждений — школы, клуба, магазина, медпункта — в хуторе нет.

Хутор Черкасский

Черниговский — хутор Большебейсугского сельского совета. В состав Каневского района включён 11 февраля 1963 г. после присоединения Брюховецкого района к Каневскому. 13 июля 1966 г. по решению Краснодарского крайисполкома исключён из учётных данных административно-территориального деления как несуществующий.

Черняева — хутор Албашского сельского совета Новоминского района. Сселён в п. Албаши и решением Краснодарского крайисполкома от 4 ноября 1948 г. исключён из учётных данных административно-территориального деления как несуществующий.

Шапко — хутор. Находился западнее ст. Привольной, слева от автодороги, ведущей в хутор Труд.

Шарафана — хутор. Находился севернее станицы Новоминской на правом берегу балки Водяной.

Шевцова — хутор. Находился на левом берегу реки Мигута, в том месте, где сейчас находится восточная окраина хутора Мигуты.

Шевченко — хутор Стародеревянковского сельского поселения. Находится на правом берегу р. Челбас в 15 километрах восточнее ст. Стародеревянковской. Основан хорунжим А. Шевченко в начале XX века на выделенном ему земельном участке в 182 десятины 1440 саженей. В советское время жители хутора работали в колхозе «Новая жизнь», получившем в 1953 году имя И.В. Сталина, а в 1961 г. — «Россия». В 1959 г. в хуторе был построен медицинский пункт, первый фельдшер — Федоренко. В начале шестидесятых годов в строй действующих вступил клуб, в котором эпизодически работала кинопередвижка. Имелся свой магазин. Всё это — в прошлом. Не сохранился от прежних времён и памятник В. И. Ленину, есть лишь символический памятник участникам

Великой Отечественной войны. Жителей осталось немного — всего 53 человека.

Хутор Шевченко

Шпака — хутор. На карте межевания 1877 года обозначен в верхней части балки Жиряковой, справа от дороги Каневская — Переясловская. Чуть ниже по балке располагался хутор Голуба.

Шкарбани — хутор. Находился на правом берегу реки Челбас по соседству с имением пана Бахмета.

Шостака — хутор. Находился северо-восточнее ст. Александровской, на правом берегу балки Зубова. Соседствовали с ним Латышские хутора. Такие же хутора имелись и восточнее ст. Новоминской.

Шрамов — хутор. Находился вблизи устья р. Ясени и Карабетовой гребли и входил в состав Новодеревянковского юрта. Владельцами его были два родных брата Шрама, которые приходились двоюродными братьями матери Ф.А. Щербины — Марины Григорьевны, а ему — дядями. Есаулы. Старший был женат. «3-аршинный великан, — вспоминал Фёдор Андреевич, — добродушный и простой в общении. Служил в местном казачьем войске. Младший — холост, служил в царском конвое». По дороге к родственникам в Ахтари семья Щербины всегда останавливалась хоть на короткое время в хуторе Шрамов.

Щербаки — хутор Стародеревянковского сельского совета. Находился в 14 километрах восточнее ст. Стародеревянковской, на правом берегу р. Челбас. Выше по течению — х. Шевченко, напротив, на левом берегу, — х. Бурсаки. В 1925 г. в нём имелось 4 колодца, 8 дворов и 40 жителей: 22 мужчины и 18 женщин. В конце семидесятых годов XX века хутор прекратил своё существование. Сейчас на его месте находится дачное товарищество «Газовик» — более пятисот участков, на многих из которых построены добротные кирпичные дома, растут сады, есть электричество, водопровод, асфальтированные улицы.

Щербани — хутор Луки Щербаня. Находился на левом берегу р. Челбас, выше х. Бурсаки. В 1925 г. в этом населённом пункте было 4 колодца, 4 двора, в которых жили 14 мужчин и 21 женщина. Богатый казак ст. Каневской Л. Щербань занимался овцеводством — отара насчитывала 250—300 голов. Имел в хозяйстве коров, лошадей, птицу. Был скуп, всегда и всем распоряжался сам. Дозированная выдача из кладовой продуктов привела к тому, что сын Василий вырос болезненным, а когда женился на Пелагее Святко, не мог иметь детей и через год умер. Мать его — Лукерья Щербань затосковала после этого, часто задумывалась, заговаривалась. В один из дней съездила она в Духосошественную церковь, что была в центре Каневской, а когда вернулась в хутор, затопила печь, закрыла заслонку и отравилась угарным газом.

Лука Щербань потерял интерес к делу. Не раз покупатели шерсти обманывали его, теряющего зрение. Один из набегов грабителей, которые отняли у наёмных чабанов тридцать овец и лошадь, закончился трагически. С тремя работниками владелец хутора начал преследовать воров, завязалась перестрелка, в которой Лука Щербань был смертельно ранен. Владелицей хутора стала невестка Пелагея. Когда она родила от соседа ребёнка, переехала на постоянное жительство в Каневскую, построила добротный дом, посадила сад, часто ходила в церковь. А на хуторе продолжали жить два чабана и ещё одна семья — муж с женой, которые ухаживали за коровами и лошадьми. Ныне этот хутор не существует.

Щербы — хутор. Находился на северо-восточном берегу лимана Кущеватого. Соседствовали с ним хутора Курганского, Мирошниченко и другие.

ТЕРРИТОРИАЛЬНЫЕ ОБРАЗОВАНИЯ

Албашский сельский совет. В составе Старомининского района Азово-Черноморского края образован 2 июня 1924 года. Через десять лет, 31 декабря 1934 г., сельсовет был передан вновь образованному Новоминскому району. 22 августа 1953 г., согласно Указу Президиума Верховного Совета РСФСР, Новоминской район прекратил своё существование, и Албашский сельсовет стал частью Каневского района. 17 июня 1954 г. Албашский и Новодеревянковский сельские советы объединились в один — Новодеревянковский.

Александровский сельский совет. Образован в составе Каневского района 2 июня 1924 года. В марте 1964 г. по предложению Каневского райисполкома Краснодарский сельский крайисполком принял решение об исключении Александровского сельсовета из учётных данных административно-территориального деления. Центр сельского совета был перенесён в п. Красногвардеец, а территориальное образование переименовано в Красногвардейский сельсовет.

Батуринский сельский совет. В состав Каневского района по решению Краснодарского крайисполкома был включён 11 февраля 1963 года после присоединения Брюховецкого района к Каневскому. 6 апреля 1964 года Батуринский сельсовет стал составной частью Кореновского района, а 30 декабря 1966 г. — восстановленного Брюховецкого.

Бейсугский округ. Впервые был образован на территории Черномории 26 сентября 1794 года по приказу войскового правительства. Его территория находилась «между рек Кирпилей и Челбас от Азовского моря вверх до границы Кавказского наместничества». В 1802 году в Черноморском казачьем войске произошла реорганизация, и вместо пяти существовавших округов было создано четыре, в том числе и Бейсугский. Теперь его границы протянулись от Кавказской линии степью между реками Кирпили и Бейсужок до устья Кирпилей и гирла Ахтарского, потом берегом Азовского моря до Челбасского гирла. Северная граница округа проходила через устье реки Албаши, по степи между реками Челбас и Сосыка до устья Тихенькой, затем поднималась вверх к Сосыке и выходила к черте Кавказской линии. В Бейсугский округ входили 15 куреней, в том числе Деревянковский и Каневской. Упразднён в 1842 году.

Белоусовобейсугский сельский совет. В состав Каневского района по решению Краснодарского крайисполкома включён 11 февраля 1963 года после присоединения Брюховецкого района к Каневскому. 13 июля 1966 года хутор Белоусовобейсугский был соединён с хутором Свободным и потерял своё наименование. 30 декабря того же года Указом Президиума Верховного Совета РСФСР Брюховецкий район восстановили в прежних границах, и хутор Свободный стал его составной частью.

Большебейсугский сельский совет. В состав Каневского района по решению Краснодарского крайисполкома был включён 11 февраля 1963 года после присоединения Брюховецкого района к Каневскому. 30 декабря 1966 года Указом Президиума Верховного Совета РСФСР в прежних границах Брюховецкий район восстановлен, и Большебейсугский сельсовет стал его составной частью.

Брюховецкий сельский совет. В состав Каневского района по решению Краснодарского крайисполкома был включён 11 февраля 1963 года после присоединения Брюховецкого района к Каневскому. 30 декабря 1966 года Указом Президиума Верховного Совета РСФСР в прежних границах Брюховецкий район восстановлен, и Брюховецкий сельсовет стал его составной частью.

Горькобалковский сельский совет. В состав Каневского района по решению Краснодарского крайисполкома был включён 11 февраля 1963 года после присоединения Брюховецкого района к Каневскому. 30 декабря 1966 года Указом Президиума Верховного Совета РСФСР в прежних границах Брюховецкий район был восстановлен, и Горькобалковский сельсовет стал его составной частью.

Ейский округ. Впервые был образован по приказу войскового правительства 26 сентября 1794 года. Затем дважды — в 1802 г. и 1842 г. — менялись его границы. В соответствии с последним документом — Положением о Черноморском казачьем войске — была закреплена подчинённость войска главнокомандующему Отдельным Кавказским корпусом и главнокомандующему войсками на Кавказской линии и в Черномории, а в высшем отношении, по военной и гражданской части, — Военному министерству. В 1842 г. курени в Черномории были переименованы в станицы. В состав Ейского округа, а центр его находился в станице Уманской (Ленинградской), тогда же вошла ст. Стародеревянковская. 30 декабря 1869 г. вместо округов в Кубанской области были образованы уезды.

Ейский отдел. Образован 21 марта 1888 г. на территории Кубанской области в числе семи отделов вместо ранее существовавших семи уездов. Основание — «Учреждение управления Кубанской и Терской областей и Черноморского округа». В Ейский отдел (центр — г. Ейск) вошли Бриньковская станица с посёлками Добровольным и Привольным, ст. Каневская, Новодеревянковская станица с п. Албашским,

ст. Новоминская и Стародеревянковская станица с п. Александровским. В 1902 г. управление Ейского отдела было переведено в ст. Уманскую. В 1917 году, кроме перечисленных населённых пунктов нынешнего Каневского района в отдел входили станицы Придорожная и Челбасская. Посёлок Привольный и Александров-ский к тому времени были уже станицами. Согласно новой административно-территориальной сети, утверждённой Кубчероблисполкомом 26 января 1923 года, в состав Ейского отдела были включены Каневская, Новодеревянковская, Новоминская и Челбасская волости. 2 июня 1924 г. Ейский отдел, как и другие, прекратил существование, на Кубани были образованы округа.

Ейский уезд. Образован 30 декабря 1869 года в составе Кубанской области, территория и административный состав которой тогда же были закреплены Указом «О преобразовании административных учреждений в Кубанской и Терской областях». В составе Ейского уезда (центр — г. Ейск) были включены посёлок Александровский, станицы Каневская, Новодеревянковская, Новоминская и Стародеревянковская. В 1888 г. вместо семи уездов в Кубанской области было учреждено семь отделов.

Екатеринодарский округ. Впервые был образован по приказу войскового правительства 26 сентября 1794 года. Границы его территории менялись в 1802 г. и сорок лет спустя. В1842 году курень Каневский стал станицей Каневской и из Бейсугского округа был переведён в Екатеринодарский с центром в г. Екатеринодаре. 30 декабря 1869 г. вместо округов в Кубанской области были образованы уезды.

Каневская волость Ейского отдела Кубано-Черноморской области. Образована по решению Кубано-Черноморского облисполкома от 2 марта 1922 г. В её состав входили станицы Каневская, Привольная и Придорожная. 2 июня 1924 года, согласно постановлению Президиума ВЦИК, Каневская волость была преобразована в Каневской район. Он вошёл в состав Кубанского округа.

Каневской район. В составе Кубанского округа Юго-Восточной области образован 2 июня 1924 года по постановлению президиума ВЦИК о районировании Юго-Восточной области (края). В состав района вошли сельские советы: Александровский, Каневской, Новое Село (центр — х. Назаревский Первый), Придорожный, Сборный (х. Среднечелбасский), Привольненский, Стародеревянковский, Челбасский. На основании постановления Президиума ВЦИК от 16 октября 1924 года и постановления крайисполкома от 16 ноября 1924 года Юго-Восточная область была переименована в Северо-Кавказский край, и Каневской район, естественно, стал его составной частью. В административно-экономическом отношении край разделили на восемь округов. Четыре района в то время не вошли в кубанские округа. В одном из них — Староминском — находились Албашский, Новодеревянковский и Новоминской сельские советы.

11 февраля 1927 года от Уманского района к Каневскому отошёл Крыловской сельсовет. В мае того же года в составе Каневского района имелись сельские советы: Каневской, Александровский, Большечелбасский, Новый, Коржевский, Крыловской, Мигутинский, Привольный, Придорожный, Среднечелбасский, Стародеревянковский, Сухочелбасский, Трудовский, Челбасский. Окружная система в Северо-Кавказском крае просуществовала до 23 июля 1930 года.

10 января 1934 года постановлением Президиума ВЦИК Северо-Кавказский край был разделён на Северо-Кавказский с центром в Пятигорске и Азово-Черноморский с центром в Ростове-на-Дону. Во второй вошли Каневской и другие районы Кубани и Адыгейская автономная область.

28 декабря 1934 года Азово-Черноморский крайисполком принял постановление о разукрупнении ряда районов, а 31 декабря ВЦИК утвердил новое административно территориальное деление края. В состав Каневского района были включены сельские советы: Александровский, Каневской, Мигутинский, Привольненский, Придорожный, Сладколиманский, Стародеревянковский, Сухочелбасский, Трудовский. Челбасский и Среднечелбасский сельсоветы были переданы вновь образованному Сталинскому району с центром в ст. Крыловской.

13 сентября 1937 года ЦИК СССР своим постановлением разделил Азово-Черноморский край на Ростовскую область и Краснодарский край. Каневской район стал частью Краснодарского края и объединял Александровский, Каневской, Лиманский, Мигутинский, Новоканевской, Привольненский, Придорожный, Стародеревянковский, Сухочелбасский и Трудовский сельсоветы. 10 июня 1962 года из Крыловского сельсовета Ленинградского района в Каневской был передан х. Средние Челбасы, а 7 декабря того же года — весь Крыловской сельсовет со станицей Челбасской.

Указом Президиума Верховного Совета РСФСР от 1 февраля 1963 года Каневской район преобразован в Каневской сельский район, а 11 февраля того же года в его состав по решению Краснодарского крайисполкома вошли Брюховецкий и Староминской районы.

3 марта 1964 года Указом Президиума Верховного Совета РСФСР Куйбышевский, Новоясенский, Рассветовский и Староминской сельсоветы были исключены из Каневского сельского района и переданы вновь образованному Ленинградскому. 27 марта того же года Крыловской сельсовет возвращён в Ленинградский район.

12 января 1965 года Каневской сельский район преобразован в Каневской район.30 декабря 1966 года Указом Президиума Верховного Совета РСФСР в прежних границах Брюховецкий район был восстановлен и, естественно, из состава Каневского района вышел.

На 1 января 1985 года в Каневском районе имелись Каневской, Красногвардейский, Кубанскостепной, Новодеревянковский, Новоминской, Привольненский, Придорожный, Стародеревянковский и Челбасский сельские советы. На основании Указа президента Российской Федерации № 1760 от 26 января 1993 года деятельность сельских советов была прекращена. Правопреемниками исполнительных комитетов стали сельские администрации.

С 7 июня 1996 года, когда Устав Каневского района был зарегистрирован управлением юстиции администрации Краснодарского края, сельские администрации были переименованы в сельские округа: Каневской, Красногвардейский, Кубанскостепной, Новодеревянковский, Новоминской, Привольненский, Придорожный, Стародеревянковский, Челбасский.

Законом Краснодарского края № 697 от 5 мая 2004 года «Об установлении границ муниципального образования Каневской район, наделении его статусом муниципального района, образовании в его составе муниципальных образований — сельских поселений — и установлении их границ» Ка-

невской район наделён статусом муниципального района с центром в ст. Каневской и имел в своём составе девять сельских поселений, которые до этого именовались округами.

Согласно приказу директора Федеральной службы безопасности РФ № 79 от 2 марта 2006 года, зарегистрированному 29 марта того же года в Минюсте под №7646, территория Привольненского сельского поселения Каневского района объявлена пограничной зоной Российской Федерации.

Каневской сельский совет. Образован в составе Каневского района 2 июня 1924 года. 17 июня 1954 г. в соответствии с Указом Президиума Верховного совета РСФСР к Каневскому сельскому совету были присоединены Новоканевской, Сухочелбасский и Придорожный сельсоветы. На основании Указа президента Российской Федерации № 1760 от 26 октября 1993 года деятельность сельских Советов была прекращена. Правопреемником исполнительного комитета Каневского сельсовета стала сельская администрация. 7 июля 1996 г. сельский совет был преобразован в сельский округ, а 5 мая 2004 г. — в сельское поселение. Центр — ст. Каневская. В составе поселения — ст. Каневская, хутора Бурсаки, Орджоникидзе, Средние Челбасы, Сухие Челбасы.

Копанской сельский совет. В составе Новоминского района образован 31 декабря 1934 г. Центр — ст. Копанская. 22 августа 1953 г. Указом Президиума Верховного совета РСФСР Новоминской район был упразднён, и Копанской сельский совет передан в Каневской район, а 22 октября того же года — из Каневского района в Ейский.

Красногвардейский сельский совет. Образован в составе Каневского района в марте 1964 г. в соответствии с решением Краснодарского сельского крайисполкома. Основанием для этого послужило предложение Каневского райисполкома перенести центр Александровского сельского совета из ст. Александровской в посёлок Красногвардеец и в связи с этим переименовать его в Красногвардейский сельсовет. 7 июля 1996 г. сельский совет был преобразован в сельский округ, а 5 мая 2004 г. — в сельское поселение. Центр — п. Красногвардеец. В составе поселения — п. Красногвардеец, ст. Александровская.

Кубанский округ Юго-Восточной области. Образован 2 июня 1924 года согласно постановлению Президиума ВЦИК о разделении Кубано-Черноморской области на четыре округа и наименовании её Юго-Восточной областью (краем). В состав Кубанского округа вошёл и Каневской район. На основании постановления Президиума ВЦИК от 16 октября 1924 г. и постановления крайисполкома от 16 ноября 1924 г. Юго-Восточная область (край) была переименована в Северо-Кавказский край, в составе которого оставался Кубанский округ. Окружная система просуществовала до 23 июля 1930 года.

Кубанскостепной сельский совет. В составе Каневского района решением Краснодарского крайисполкома № 85 образован 11 марта 1981 года. Первым председателем был Валентин Дмитриевич Стариков, работавший до этого агрономом первого отделения совхоза «Кубанская степь». 7 июля 1996 года сельский Совет преобразован в сельский округ, а 5 мая 2004 года — в сельское поселение. Центр — п. Кубанская Степь. В состав поселения входят посёлки Кубанская Степь, Степной, село Калинино.

Куйбышевский сельский совет. В состав Каневского района по решению Краснодарского крайисполкома был включён 11 февраля 1963 г. после

присоединения Староминского района к Каневскому. 3 марта 1964 г. Указом Президиума Верховного Совета РСФСР Куйбышевский сельсовет был исключён из Каневского района и передан вновь образованному Ленинградскому району.

Мигутинский сельский совет. Образован 31 декабря 1934 г. в составе Каневского района. Центр — х. Мигуты. 17 июня 1954 г. в соответствии с Указом Президиума Верховного Совета РСФСР объединён со Стародеревянковским и Сладколиманским сельсоветами в один — Стародеревянковский сельский совет.

Новодеревянковская волость Ейского отдела Кубано-Черноморской области. Образована по решению Кубано-Черноморского облисполкома от 2 марта 1922 года. В её состав входили станицы Новодеревянковская, Копанская, хутор Албашский. 2 июня 1924 года, согласно постановлению Президиума ВЦИК, волость была упразднена. Новодеревянковская стала центром одноименного сельского совета и вошла в состав Староминского района.

Новодеревянковский сельский совет. Образован 2 июня 1924 г. в составе Староминского района. Центр — ст. Новодеревянковская. 31 декабря 1934 г. сельсовет был передан во вновь образованный Новоминской район, а 22 августа 1953 г., согласно Указу Президиума Верховного Совета РСФСР, Новоминской район прекратил своё существование, а Новодеревянковский сельский совет стал частью Каневского района. 17 июня 1954 г. к нему был присоединён Албашский сельсовет. 7 июля 1996 г. сельский совет был преобразован в сельский округ, а 5 мая 2004 г. — в сельское поселение. В его составе — ст. Новодеревянковская, хутора Албаши, Вольный, Ленинский, Приютный и Раздольный.

Новоканевской сельский совет. Образован 13 сентября 1937 г. в результате разделения Азово-Черноморского края на Ростовскую область и Краснодарский край и вхождения Каневского района в состав Краснодарского края. 17 июня 1954 г. в соответствии с Указом Президиума Верховного Совета РСФСР был объединён с Каневским, Сухочелбасским и Придорожным сельскими советами в один — Каневской сельский совет.

Новоминская волость Ейского отдела Кубано-Черноморской области. Образована по решению Кубано-Черноморского облисполкома от 2 марта 1922 г. В её состав входили станицы Новоминская, Александровская, Стародеревянковская. 2 июня 1924 г., согласно постановлению Президиума ВЦИК, волость была упразднена. Новоминская стала центром одноименного сельского совета и вошла в состав Староминского района.

Новоминской район. В составе Азово-Черноморского края образован 31 декабря 1934 г. по решению ВЦИК об утверждении нового административно-территориального деления. В него вошли Албашский, Копанской, Новодеревянковский и Новоминской сельские советы, являвшиеся до этого частью Староминского района. 13 сентября 1937 г. ЦИК СССР принял постановление о разделении Азово-Черноморского края на Ростовскую область и Краснодарский край. Новоминской район стал частью Краснодарского края, в него вошли Албашский, Копанской, Новодеревянковский и Новоминской сельские советы. Указом Президиума Верховного Совета РСФСР от 22 августа 1953 г. Новоминской район был упразднён и полностью передан в состав Каневского района.

Новоминской сельский совет. Образован 2 июня 1924 г. в составе

Староминского района. 31 декабря 1934 г. по решению ВЦИК на карте Азово-Черноморского края появился Новоминской район с центром в ст. Новоминской. Как и прежде, станица оставалась центром одноименного сельсовета. 22 августа 1953 г. Указом Президиума Верховного Совета РСФСР Новоминской район был упразднён, и сельский совет вошёл в состав Каневского района. 7 июля 1996 г. сельсовет был преобразован в сельский округ, а 5 мая 2004 г. — в сельское поселение. В его составе — ст. Новоминская, хутора Восточный, Красный Очаг, Чапаев.

Новосельский сельский совет. В составе Каневского района образован 2 июня 1924 г. Центр — х. Назаревский Первый. 31 декабря 1934 года ВЦИК утвердил новое административно-территориальное деление Азово-Черноморского края, был образован Сталинский район с центром в ст. Крыловской, и Новосельский сельсовет передали ему. 22 октября 1953 года по решению Краснодарского крайисполкома из Сталинского района он перешёл в Брюховецкий, 11 февраля 1963 года из Брюховецкого — в Каневской сельский район, а 6 апреля 1964 года из Каневского — в Кореновский.

Новоясенский сельский совет. В состав Каневского района по решению Краснодарского крайисполкома был включён 11 февраля 1963 г. после присоединения Староминского района к Каневскому. 4 марта 1994 г. Новоясенский сельсовет был исключён из Каневского района и передан вновь образованному Ленинградскому району.

Переясловский сельский совет. В состав Каневского района по решению Краснодарского крайисполкома был включён 11 февраля 1963 г. после присоединения Брюховецкого района к Каневскому. 30 декабря 1966 г. Указом Президиума Верховного Совета РСФСР в прежних границах Брюховецкий район восстановлен, и Переясловский сельсовет стал его составной частью.

Привольненский сельский совет. Образован 2 июня 1924 г. в составе Каневского района. 17 июня 1954 г. в соответствии с Указом Президиума Верховного Совета РСФСР к нему был присоединён Трудовский сельский совет. 7 июля 1996 г. сельсовет преобразован в сельский округ, 5 мая 2004 г. — в сельское поселение. Центр — станица Привольная. В составе поселения — ст. Привольная, хутора Добровольный и Труд. Согласно приказу директора Федеральной службы безопасности РФ № 79 от 2 марта 2006 года, зарегистрированному 29 марта того же года в Минюсте под № 7646, территория Привольненского сельского поселения объявлена пограничной зоной Российской Федерации.

Придорожный сельский совет. В составе Каневского района образован 2 июня 1924 года. 17 июня 1954 г. в соответствии с Указом Президиума Верховного Совета РСФСР был объединён с Каневским, Новоканевским и Сухочелбасским сельсоветами в один — Каневской сельский совет, но позже вновь стал самостоятельным. 7 июля 1996 г. Придорожный сельсовет был преобразован в сельский округ, а 5 мая 2004 г. — в сельское поселение. Центр — ст. Придорожная. В составе поселения — ст. Придорожная, х. Раков, п. Партизанский.

Рассветовский сельский совет. В состав Каневского района из Староминского передан 11 февраля 1963 г. на основании решения Краснодарского крайисполкома. 4 марта 1964 г. Указом Президиума Верховного Совета РСФСР исключён из Каневского района и передан вновь образованному Ленинградскому району.

Сборный сельский совет. Образован 2 июня 1924 г. в составе Каневского района Кубанского округа Юго-Восточной области. Его центр находился в хуторе Средние Челбасы. В мае 1927 года сельсовет имел уже другое название — Среднечелбасский.

Свободненский сельский совет. В состав Каневского района по решению Краснодарского крайисполкома был включён 11 февраля 1963 года после присоединения Брюховецкого района к Каневскому. 30 декабря 1966 г. Указом Президиума Верховного Совета РСФСР в прежних границах Брюховецкий район восстановили, и Свободненский сельсовет стал его составной частью.

Сладколиманский сельский совет. Образован в составе Каневского района 31 декабря 1934 года. Центр — х. Сладкий Лиман. 17 июня 1954 г. в соответствии с Указом Президиума Верховного Совета РСФСР объединён с Мигутинским и Стародеревянковским сельсоветами в один — Стародеревянковский сельский совет.

Среднечелбасский сельский совет Каневского района. Название это получил в мае 1927 года вместо прежнего — Сборный сельсовет. Центр — х. Средние Челбасы. 31 декабря 1934 г. был образован Сталинский район с центром в ст. Крыловской, и Среднечелбасский сельсовет передали ему. 22 августа 1953 г. в состав Сталинского района вошёл Ленинградский район. 12 декабря 1960 г. Сталинский (сельский) район был переименован в Ленинградский, по наименованию его центра — ст. Ленинградской. 10 июля 1962 г. по решению Краснодарского крайисполкома х. Средние Челбасы из Крыловского сельсовета Ленинградского района был передан в Каневской сельсовет Каневского района.

Стародеревянковский сельский совет. Образован 2 июня 1924 года в составе Каневского района. Центр — ст. Стародеревянковская. 17 июня 1954 г. в соответствии с Указом Президиума Верховного Совета РСФСР к нему были присоединены Мигутинский и Сладколиманский сельсоветы. 7 июля 1996 г. сельсовет был преобразован в сельский округ, а 5 мая 2004 г. — в сельское поселение. В его составе — ст. Стародеревянковская, хутора Большие Челбасы, Борец Труда, Мигуты, Сладкий Лиман, Трудовая Армения, Ударный, Украинка, Черкасский, Шевченко.

Староминской сельский совет. В состав Каневского района по решению Краснодарского крайисполкома был включён 11 февраля 1963 года после присоединения Староминского района к Каневскому. 4 марта 1964 г. Указом Президиума Верховного Совета РСФСР был исключён из Каневского района и передан вновь образованному Ленинградскому району.

Суходольский сельский совет. В состав Каневского района по решению Краснодарского крайисполкома был включён 11 февраля 1963 г. после присоединения Брюховецкого района к Каневскому. 30 декабря 1966 г. Указом Президиума Верховного Совета РСФСР в прежних границах Брюховецкий район восстановлен, и Суходольский сельсовет стал его составной частью.

Сухочелбасский сельский совет. Образован 31 декабря 1934 г. в составе Каневского района. Центр — х. Сухие Челбасы. 17 июня 1954 г. в соответствии с Указом Президиума Верховного Совета РСФСР объединён с Каневским, Новоканевским и Придорожным сельсоветами в один — Каневской сельский совет.

Тимашевский отдел Кубано-Черноморской области. Образован

18 ноября 1920 г. после ликвидации Таманского отдела и образования на его территории трёх новых, в числе которых был и Тимашевский. К этому отделу отошла часть территории Ейского и Кавказского отделов, от Ейского, в частности, — станицы Каневская, Привольная, Придорожная, Челбасская с хуторами. 15 января 1923 г. постановлением Кубчероблисполкома Тимашевский отдел был ликвидирован. Каневская и Челбасская волости, созданные по решению Кубано-Черноморского облисполкома от 2 марта 1922 года, отошли к Ейскому отделу.

Трудовский сельский совет. В составе Каневского района образован 31 декабря 1934 г. Центр — хутор Труд. 17 июня 1954 г. в соответствии с Указом Президиума Верховного Совета РСФСР был присоединён к Привольненскому сельсовету и прекратил своё существование как административно-территориальная единица.

Челбасская волость Ейского отдела Кубано-Черноморской области. Образована по решению Кубано-Черноморского облисполкома от 2 марта 1922 года. В её состав входила ст. Челбасская. 2 июня 1924 г. волость была упразднена. Челбасская стала центром одноименного сельского совета и административно-территориальной единицы вновь образованного Каневского района.

Челбасский сельский совет. В составе Каневского района образован 2 июня 1924 г. Центр — ст. Челбасская. 31 декабря 1934 г. ВЦИК утвердил новое административно-территориальное деление Азово-Черноморского края. Был образован новый район — Сталинский с центром в ст. Крыловской, и Челбасский сельсовет стал его составной частью. 22 августа 1953 г. в состав Сталинского района вошёл Ленинградский, и центром района стала ст. Ленинградская. 12 декабря 1960 г. Сталинский (сельский) район был переименован в Ленинградский, по наименованию его центра — ст. Ленинградской. 7 декабря 1962 г. по решению Краснодарского крайисполкома Челбасский сельсовет из Ленинградского района был передан в Каневской. 7 июля 1996 г. сельсовет был преобразован в сельский округ, а 5 мая 2004 г. — в сельское поселение. В его составе — ст. Челбасская, п. Весёлый.

Чипигинский сельский совет. В состав Каневского района по решению Краснодарского крайисполкома был включён 11 февраля 1963 г. после присоединения Брюховецкого района к Каневскому. 30 декабря 1966 г. Указом Президиума Верховного Совета РСФСР в прежних границах Брюховецкий район восстановлен, и Чипигинский сельсовет стал его составной частью.

ПРЕДПРИЯТИЯ АГРОПРОМЫШЛЕННОГО КОМПЛЕКСА

Каневской район, расположенный в северной климатической зоне Краснодарского края, занимает площадь в 2483 квадратные километра. Это 3 процента от общей кубанской территории. Сельскохозяйственные угодья составляют 180,7 тысячи гектара, в том числе пашня — 176,9 тысячи гектара.

Ведущим в экономике является агропромышленный комплекс. Он включает в себя 13 акционерных сельскохозяйственных предприятий (бывших колхозов и совхозов), 47 малых сельхозпредприятий, более шестисот крестьянских (фермерских) и около 25 тысяч личных подсобных хозяйств.

На полях выращиваются более 30 видов сельскохозяйственных культур. Предпочтение отдаётся озимой пшенице, кукурузе, подсолнечнику и сахарной свёкле. В общей сложности Каневской район производит 6 процентов зерна, получаемого на Кубани, 8 процентов кукурузы, 7—8 процентов — корнеплодов сахарной свёклы.

Вся работа в растениеводческой отрасли ведётся по строго разработанным районированным системам земледелия с привлечением научных сотрудников ведущих учебных и научных учреждений края — Кубанского госагроуниверситета, Краснодарского НИИ сельского хозяйства им. П.П. Лукьяненко, Всероссийского НИИ масличных культур им. В.С. Пустовойта, Россельхозцентра, консультантов фирм-производителей семян, удобрений и средств защиты растений.

В советский период отечественной истории в сельскохозяйственном производстве был накоплен положительный опыт ведения хозяйства. Даже на примере Каневского района можно вспомнить существование специально созданных предприятий по откорму свиней и крупного рогатого скота, межколхозных строительных, сантехнических и прочих организаций, концентрирующих в себе необходимое для этого оборудование, технику, специалистов. Сельхозтоваропроизводителям не нужно было отвлекаться на всё это от своей основной задачи — производить продукцию растениеводства и животноводства, садоводства и овощеводства. Сейчас элементы специализации и концентрации возвращаются в практику. В районе созданы агрохолдинг «Каневской», группа «Степь», имеющая уже собственную машинно-тракторную станцию (МТС), отдельные акционерные общества входят в состав других объединений — «Маяк», например.

Научно-технический прогресс, какие бы точки зрения о нём не высказывали, не остановить. От сохи сельские труженики отказались ещё в начале двадцатого века, а сейчас механизаторы работают на тракторах, в двигатели которых конструкторы смогли «впрячь» до четырехсот «лошадок». Одна такая машина заменяет в поле десятки менее совершенных предшественниц. И преимуществ в этом много. Сокращаются до самых благоприятных сроки выполнения агротехнических приемов при возделывании сельскохозяйственных культур, количество занятых на этих участках людей, повышается качество выполнения технологического процесса и конечного его результата.

Завидных результатов добиваются и труженики молочного скотоводства акционерных сельскохозяйственных обществ Каневского района. В сутки они производят до 323 тонн молока, что в расчете на фуражную корову составляет 17 килограммов. Таких показателей ни в одном районе края нет. Не дотягивают до них и некоторые края и области Российской Федерации, не говоря уже о национальных автономных округах.

Быть лидером трудно. Но каневчане умеют держать марку. И чтобы не сдавать позиции впредь, одними из первых включились в реализацию национального проекта «Развитие агропромышленного комплекса». Акционерные сельскохозяйственные общества, в частности, наметили собственные планы, предусматривающие строительство и реконструкцию ферм, приобретение для них техники, оборудования и племенного скота. Ближайшая цель — выйти на производство шести тысяч килограммов молока на фуражную корову.

АКЦИОНЕРНЫЕ ОБЩЕСТВА

«Воля» — закрытое акционерное общество-племзавод. Образовано 10 февраля 1992 года в станице Челбасской на базе колхоза им. Я.М. Свердлова как акционерное сельскохозяйственное общество. 10 июня 1998 года АСО реорганизовано в ЗАОПЗ. Хозяйство имеет 10 200 гектаров земельных угодий, 4 полеводческие бригады. Кроме того, успешно работают специализированные бригады: кормодобывающая, овощеводческая (90 гектаров), садоводческая (170 гектаров), по внесению в почву органических удобрений. Животноводство представлено тремя молочнотоварными фермами, фермой изолированного выращивания ремонтных тёлок и свинофермой. Специфическую помощь труженикам основных отраслей сельскохозяйственного производства оказывают подсобные предприятия: машинно-тракторные мастерские, автогараж, консервный завод, зерноперерабатывающий комплекс, строительная бригада, нефтебаза, пекарня и другие.

Продукция ЗАОПЗ «Воля»

Данильченко В.И. имени Героя Советского Союза — открытое акционерное общество. Создано в посёлке Красногвардеец 19 апреля 2004 года на базе бывшего акционерного общества «Красногвардеец» как общество с ограниченной ответственностью. 7 марта 2007 года реорганизовано в открытое акционерное общество. Является одним из сельхозпредприятий ростовского-на-Дону ОАО «Концерн «Стелла».

Жатва в ОАО им. Данильченко

«Дружба» — открытое акционерное общество в ст. Новодеревянковской. Образовано 14 февраля 1992 года на базе колхоза «Путь к коммунизму» как акционерное общество закрытого типа. 6 декабря 2000 года на основании постановления главы администрации района № 663 реорганизовано в закрытое акционерное общество, а позже — в ОАО.

«Колос» — закрытое акционерное общество-племзавод. Образовано 22 января 1992 года на базе каневской агрофирмы им. М.И. Калинина. 18 мая 1994 года по приказу министерства сельского хозяйства и продовольствия РФ реорганизовано в племенной завод по разведению крупного рогатого скота чёрно-пёстрой породы, 23 июня того же года — в открытое акционерное общество-племзавод, 13 апреля 1999 года — в закрытое акционерное общество-племзавод.

Перерабатывающие предприятия ЗАОПЗ «Колос»

«Кубанская степь» — открытое акционерное общество. Образовано в 1921 году как совхоз № 4 «Сортсемтреста». 22 января 1992 года он реорганизован в акционерное сель-

скохозяйственное общество закрытого типа, 23 февраля 2001 года – в закрытое акционерное общество, 16 марта 2007 года – в открытое акционерное общество. С мая 2002 года «Кубанская степь» сотрудничает с ростовским концерном «Стелла».

Французский опрыскиватель в «Кубанской степи»

«Кубань» – общество с ограниченной ответственностью. Это название 9 июля 1957 года получил колхоз, носивший ранее имя Г.М. Маленкова.

Генеральный директор ООО «Кубань», доктор экономических наук В.П. Мищенко

17 февраля 1992 года колхоз «Кубань» был преобразован в акционерное общество (решение главы администрации района № 17). 6 октября 1997 года АО «Кубань» реорганизовано в закрытое акционерное общество, 24 марта 2006 года – в открытое акционерное общество, а в 2009 году – в ООО.

«Нива» – закрытое акционерное общество – агрофирма-племзавод. Образовано 26 декабря 1991 года в ст. Новоминской как акционерное сельскохозяйственное общество закрытого типа на базе колхоза «Коммунар». В соответствии с приказом министерства сельского хозяйства и продовольствия РФ № 172 от 18 июня 1996 года отнесено к категории племенных заводов по разведению крупного рогатого скота айширской породы. Постановлением главы администрации Каневского района № 224 от 10 апреля 1997 года зарегистрированы изменения Устава: акционерное общество преобразовано в закрытое акционерное общество «Агрофирма-племзавод «Нива».

«Победа» – закрытое акционерное общество, агрофирма-племзавод. Как колхоз образован в Каневской 15 сентября 1950 года в результате объединения сельхозартелей им. газеты «Правда», «Большевик», «Красный партизан» и «Политотделец», находившихся в зоне деятельности Куйбышевской МТС. Имел 16 982 гектара земли, в том числе 14 914 пахотной, 1065 индивидуальных домовладений с населением 3464 человека, из которых трудоспособных – 1478. 12 июня 1954 года в состав «Победы» вошёл колхоз им. Буденного (х. Сухие Челбасы), а в 1963 году – часть колхоза «Заря» (х. Средние Челбасы). В начале июля 1963 года крайком КПСС и крайисполком присвоили «Победе» звание «Коллектив коммунистического труда» – первому в РСФСР. 21 марта 1981 года коллектив был награждён орденом Красного Знамени. 5 июля 1988 года колхоз реорганизовали в агропромышленную фирму, 18 декабря 1991 года – в акционерную агрофирму. На следующий день в её состав вошли откормсовхоз «Каневской» и МХП «Каневское». 9 июля 1993 года акционерная агрофирма стала ещё и племзаводом, а с 22 апреля 2002 года именуется ЗАО «Агрофирма-племзавод «Победа».

Доильный зал молочного комплекса агрофирмы «Победа»

«Приазовье» – общество с ограниченной ответственностью, агрофирма. Образовано 17 января 1992 года в Новодеревянковской на базе колхоза «Сорок лет Октября» как акционерное общество закрытого типа. 29

Утководство в хозяйствах района было поставлено на промышленную основу

декабря 1998 года АОЗТ реорганизовано в закрытое акционерное общество. 2 июля 2007 года арбитражным судом признано банкротом, а далее это же хозяйство стало работать как ООО «Агрофирма «Приазовье».

«Привольное» – закрытое акционерное общество-племзавод. Образовано 17 января 1992 года в ст. Привольной на базе колхоза им. Ленина как агропромышленное акционерное общество. Согласно постановлению главы администрации Каневского района № 248 от 20 апреля 1996 года без права образования юридического лица в него вошли структурные подразделения «Флагман», «Заря», «Селена», «Элегия», «Алмаз», «Норд», «Овощевод», «Сапфир», «Лобби», «Сателлит», «Лаванда», «Бизон», «Бекон», «СТФ-2», «Анис», «Новая мельница», «Строитель», «Приволянские воды», «Ремонтник», «Склад запчастей», «Привольная-агротехсервис», «Дизель», «Автогараж», «Титул», «Берёзка», «Энергетик», «ЖКО», «Мельница», «Холодильник», «Минхимпром», «Нефтебаза», «Приволянские семена», «Головное». На основании решения общего собрания учредителей от 6 февраля 1998 года и постановления главы администрации района № 238 от 2 апреля того же года агропромышленное акционерное общество реорганизовано в закрытое акционерное общество-племзавод. 6 ноября 2002 года ЗАО «Племзавод «Привольное» было переименовано в ЗАО «Холдинговая компания-племзавод «Привольное», а 23 марта 2007 года – в ЗАО «Племзавод «Привольное».

«Родина» – открытое акционерное общество. Образовано 14 февраля 1992 года в ст. Челбасской на базе колхоза им. Тельмана как акционерное сельскохозяйственное общество. 3 сентября 1998 года АСХО реорганизовано в закрытое акционерное общество, а 23 марта 2007 года – в открытое акционерное общество. Вхо-

дит в состав группы «Степь» ростовского концерна «Стела».

Уборка сахарной свёклы в ОАО «Родина»

«Россия» — открытое акционерное общество в ст. Стародеревянковской. Первого декабря 1961 года название это получил колхоз, ранее носивший имя И.В. Сталина. В 1963 году к нему была присоединена часть колхоза «Заря» (х. Большие Челбасы). 29 декабря 1991 года колхоз был реорганизован в акционерное общество закрытого типа. Постановлением главы администрации района № 287-1 от 29 июня 1993 года АОЗТ «Россия» переименовано в АОЗТ «Рассвет».11 марта 1998 года в результате выделения из «Рассвета» было образовано ЗАО «Россия» (постановление главы района №171). 6 марта 2007 года ЗАО «Россия» преобразовано в открытое акционерное общество. Входит в состав фирмы «Калория».

«Урожай» — открытое акционерное общество-племзавод. Образовано 1 января 1992 года в ст. Новоминской на базе колхоза им. Кирова как акционерное сельскохозяйственное общество. Общая земельная площадь — 17 822 гектара, сельхозугодий — 15 657. 13 апреля 1998 года АСХО «Урожай» переименовано в закрытое акционерное общество-племзавод, в июле 2009 года — в открытое акционерное общество.

Надёжно хранится техника в ОАО «Урожай»

ПЕРЕРАБАТЫВАЮЩИЕ ПРЕДПРИЯТИЯ

Испокон веку жители Каневского района занимаются не только производством, но и переработкой сельскохозяйственной продукции. Сначала это были частные маслобойни и ветряные мельницы, позже, в конце двадцатых — начале тридцатых годов двадцатого века, — коллективные перерабатывающие предприятия. В числе первых были созданы маслосырзавод в Стародеревянковской, лубзавод (пенькозавод) и винзавод в Каневской, механические мельницы и другие.

В советское время в районе успешно работали известные всей стране Придорожный птицекомбинат, Каневской винзавод, райпищекомбинат, Албашский консервный завод, Каневской и Новоминской пенькозаводы...

С началом в нашей стране перестройки — перехода от социализма к капитализму — почти все предприятия обанкротились и прекратили существование. Их движимое и недвижимое имущество перешло в частные руки. Не все новые хозяева смогли эффективно управлять производством, поэтому на их место приходили другие. Сахарный завод, в частности, многократно переходил из рук в руки и по этой причине остался в стороне от научно-технического прогресса и модернизации.

Сейчас в Каневском районе перерабатывающих предприятий имеется немного.

Албашский элеватор. Создан в 1929 году в Новоминской на базе станичных амбаров для хранения зерна. В народе долгое время его называли ссыпкой, хлебоприёмным пунктом. До Великой Отечественной войны удалось построить только один специальный склад. Основная модернизация развернулась после Победы. Возводили складские помещения, механизировали трудоёмкие процессы. В 1961 году в эксплуатацию был сдан кукурузокалибровочный цех, в 1983 году — элеватор. В январе 1994 года предприятие было реорганизовано в открытое акционерное общество «Албашский элеватор». Сегодня его ёмкость составляет 77 тысяч тонн.

«Берегиня» — общество с ограниченной ответственностью. Это частное предприятие Александра Николаевича Сонина осуществляет в станице Каневской многопрофильную предпринимательскую деятельность с 1993 года. В активе имеет маслоцех производительностью 7 тонн подсолнечного масла в сутки, цех калибровки подсолнечника для переработки его в кондитерский стандарт (5 тонн в смену), цех розлива масла в полиэтиленовую бутылку ёмкостью 0,5; 0,9; 1 и 3 литра (2100 бутылок в час). На предприятии имеется также кондитерское производство (халва подсолнечная и ванильная), мельница (мука первого и высшего сорта, крупа манная), цех фасовки муки и мучных смесей в пакеты (1, 2, 5, 10, 25 и 50 килограммов). Вся продукция сертифицирована, выпускается под торговым знаком «Кубанский стандарт» и находится в системе ЕАН (маркирована штрихкодом).

Торговый знак ООО «Берегиня»

«Калория» — фирма, закрытое акционерное общество. Создано благодаря неуёмной энергии бывшего руководителя плановой комиссии Каневского райисполкома Н.Д. Боевой. В начале 90-х годов двадцатого века, когда распался Советский Союз и началась перестройка, Наталья Дмитриевна сначала курировала Стародеревянковский молочный завод, основанный в 1928 году, а к тому времени являвшийся структурным подразделением Брюховецкого молочно-консервного предприятия, а 15 августа 1991 года стала его руководителем. Не останавливая производство, вела реконструкцию, строительство, модернизацию, осваивала новые виды продукции, налаживала деловые связи с партнерами. Осенью того же года молочный завод получил самостоятельность и новый статус - ТОО «Фирма «Калория».

Сегодня на предприятии трудятся около 900 человек. Ассортимент насчитывает более 250 наименований молочной продукции и 150 наименований кондитерских и хлебобулочных изделий. Оригинальные продукты, разработанные специалистами фирмы (пасты творожные, пасха «Царская», сыр «Малышок», рулеты сырные «Из Старой Деревни», пирожные «Суфле с черносливом») давно стали визитной карточкой стародеревянковцев. «Калория» — единственное в России

предприятие, производящее сыр с плесенью «Кубань - Плезир». Оценкой качества конечного результата можно считать полученные награды: более 150 дипломов и медалей, среди которых — Диплом «100 лучших предприятий России», два золотых знака «100 лучших товаров России», звание «Лауреат премии «Российский Национальный Олимп» и другие.

В 2001 году директору фирмы «Калория» Н.Д. Боевой было присвоено звание «Женщина — директор года», а 4 ноября 2002 года — звание «Герой Труда Кубани» за большой личный вклад в социально-экономическое развитие Кубани и многолетний добросовестный труд.

Ежегодно перерабатывающее молочную продукцию предприятие осваивает 17—18 новых видов продукции, пользующейся большим спросом покупателей не только Каневского района и Кубани, но и других регионов Российской Федерации.

Продукция фирмы «Калория»

«Каневской» — мясоптицекомбинат, закрытое акционерное общество. В эксплуатацию это перерабатывающее предприятие вступило в январе 1965 года. Начальная проектная мощность по выработке в смену составляла: мяса — 25 тонн, колбасных изделий — 3,5 тонны, мяса птицы — 15 тонн. За первый год удалось выработать 7229 тонн мяса скота, 422 тонны мяса птицы, 27 тонн колбасных изделий. С течением времени наращивались производственные мощности, увеличивался численный состав персонала. В 1971 году к мясоптицекомбинату был присоединён потерявший самостоятельность Придорожный птицекомбинат — он стал его вторым птицецехом. Кроме того, на предприятии имелись убойный, жировой, кишечный, субпродуктовый, шкуропосолочный цеха, колбасное, птицеубойное производство,



Каневские колбасы

холодильники и другие структурные подразделения. В советский период мясоптицекомбинат вырабатывал 220 видов продукции. Мясо в общем объёме производства составляло 67,8 процента, колбасные изделия — 11,4, мясные полуфабрикаты — 0,8, мясо в блоках — 10,2, жир топлёный пищевой — 3,5, сухие животные корма — 0,7 процента. Сейчас ассортимент ЗАО «Мясоптицекомбинат «Каневской» превышает 200 наименований, в том числе колбасных изделий и копчёностей — 110. Кроме продукции, пользующейся массовым спросом, коллектив вырабатывает небольшие партии деликатесов без использования импортного мяса, пищевых добавок, заменителей и красителей. Качественная продукция неоднократно отмечалась дипломами, грамотами и призами престижных выставок и конкурсов.

Каневской комбинат хлебопродуктов — открытое акционерное общество. Создан в 1922 году как заготпункт, на который зерно для продажи государству свозили единоличники. В 1947 году Каневской заготпункт был переименован в Почтовый ящик № 11. В 1951 году появилось новое название — хлебоприёмный пункт. Первый деревянный элеватор на 5000 тонн был построен в 1929 году, в 1942 году в связи с угрозой оккупации он и склады были сожжены. В 1960 году в эксплуатацию был сдан кукурузокалибровочный цех, в 1965 — самый крупный на Кубани элеватор ёмкостью 50 тысяч тонн, в 1977 — комбикормовый завод. 5 июля 1993 года элеватор преобразовали в акционерное общество открытого типа «Каневской комбинат хлебопродуктов», 19 июня 1996 года — в открытое акционерное общество. В 1998 году предприятие вошло

Элеватор Каневского комбината хлебопродуктов

в состав курской компании «Агрохолдинг». Сейчас в составе комбината имеются элеватор, комбикормовый завод, кукурузокалибровочный цех, мельница, пекарня, магазин, лаборатория, подсобные цеха и другие структурные подразделения.

«Новая жизнь» — рыболовецкая агрофирма, филиал ООО «Руст-Инвест». Образована в ст. Привольной 20 декабря 1929 года как рыбколхоз на базе добровольного общества по добыче рыбы, которое было создано в 1927 году по инициативе Бориса Матвеевича Нефёдова. Отлов рыбы производится в водах Бейсугского, Горького, Сладкого и Кущеватого лиманов, Азовского моря. До 1958 года флотом, орудиями лова, техникой рыбколхоз обеспечивала Ясенская моторноремонтная станция. После её ликвидации всё необходимое для работы купил за свои деньги рыбколхоз. В 1991 году он был преобразован в закрытое акционерное общество. 11 ноября 1993 года ЗАО «Новая жизнь» стало структурным подразделением предприятия по добыче и транспортировке газа «Кубаньгазпром» и преобразовано в рыболовецкую агрофирму. 2 апреля 2007 года произошла очередная реорганизация, и рыболовецкая агрофирма «Новая жизнь» стала филиалом ООО «Газпром-трансгаз Кубань». Согласно договору купли-продажи № 13/ДС-ПРОЧ/0123 от 27 апреля 2008 года имущественный комплекс рыболовецкой агрофирмы «Новая жизнь» приобрело ООО «Руст-Инвест». Хозяйство располагает прудами, рыбоперерабатывающим цехом, автогаражом, животноводческой фермой, полеводческой бригадой и другими структурными подразделениями. Населению Каневского района «Новая жизнь» в неограниченном количестве продаёт в ассортименте рыбопродукцию — толстолобик холодного копчения и вяленый, фарш из толстолобика свежемороженый, сельдь слабосолёную, скумбрию и мойву холодного копчения, а также продукцию животноводства — молоко, масло, сливки.

Хороший улов

«Русское поле – Албаши» – общество с ограниченной ответственностью. Это консервное предприятие было образовано в мае 2003 года в станице Новоминской на базе обанкротившегося Албашского консервного завода – его имущество 3 июня на аукционе продало Краснодарское региональное отделение Российского фонда федерального имущества, а вырученные средства пошли на уплату задолженности по налогам. Предприятие «Русское поле – Албаши» стало структурным подразделением консервного холдинга «Дядя Ваня» и благодаря его инвестициям быстро стало на ноги. Первая продукция из местного сырья к покупателям поступила уже в 2005 году. Коллектив, а это 70 постоянных сотрудников и сотни сезонных, производит широкий ассортимент – более 20 наименований – плодоовощной продукции с традиционно русским вкусом под собственной торговой маркой «Дядя Ваня» и частными марками торговых домов и розничных сетей. Огурцы маринованные и солёные, горошек свежий и сублимированный, фасоль красная, белая, в томатном соусе, томатная паста, томаты, ассорти, икра кабачковая и баклажанная, морковка, салаты и закуски, приправы и другая продукция – около 26 миллионов условных банок ежегодно – поставляется не только на отечественный рынок, но и на зарубежный – в США, Германию, Казахстан, Белоруссию, Израиль.

Продукция ООО «Русское поле – Албаши»

Сахарный завод. Его строительство рядом с железнодорожной станцией «Деревянковка» началось 21 июня 1957 года по решению Совета Министров СССР. Именно в этот день на одном из полей колхоза «Кубань» появились М. Шумило, Н. Дышпан, Б. Чернявский, В. Величко, В. Шкурко и другие строители СУ № 7 треста «Нефтегазстрой». Первые колышки на разметке жилых домов будущего посёлка сахароваров забила комсомолка Алла Позациди. Сборку и установку технологического оборудования в главном корпусе вели 24 бригады треста «Главнефтемонтаж», а диффузионные аппараты монтировала бригада Х.Х. Пуканова. На строительстве, кроме названных предприятий, работали представители трестов «Промстройэнергомонтаж», «Кавэлектромонтаж», «Стальконструкция», «Центроспецстрой» и других. 26 января 1959 года была произведена холодная, а 27 января – горячая обкатка оборудования. 8 февраля на склад поступила первая продукция – сахар-песок. Каневской завод стал шестым предприятием сахароварения на Кубани.

Каневской сахарный завод

«Сладич-Кубань» – общество с ограниченной ответственностью. Это перерабатывающее сельскохозяйственную продукцию предприятие создано 12 сентября 2005 года в ст. Каневской на базе бывшего винзавода. Размещается на территории в шесть гектаров. Учредитель и генеральный директор – Александр Иванович Венчаков. Один из первых цехов – тарный – производит картонно-навивные барабаны, предназначенные для упаковки пастообразной, сыпучей, твёрдой и порошкообразной продукции, такой, например, как повидло, сгущённое молоко, жир, медицинские и химические порошки, смазочные материалы, битум, краска... Цех по производству плодоовощной продукции имеет три линии и под зарегистрированной в 2007 году торговой маркой «Солнечный Бакай» поставляет в торговую сеть более тридцати наименований продукции – джемы, повидло, конфитюры, фруктовые начинки, фруктовое пюре, подварки. Фасовка производится в промышленную тару – картонно-навивные барабаны с полиэтиленовым вкладышем от 25 до 50 литров и в розничную – полиэтиленовые ведёрки и стаканчики ёмкостью от 1 до 0,25 килограмма. Основными потребителями продукции ООО «Сладич-Кубань» являются хлебозаводы, кондитерские фабрики, предприятия общественного питания, учебные заведения, цеха по фасовке, оптовые склады и магазины розничной торговли.

Один из цехов ООО «Сладич-Кубань»

СЕРВИСНЫЕ ОРГАНИЗАЦИИ

«Дон Сервис» – общество с ограниченной ответственностью. Этот производственно-технический торговый центр был зарегистрирован 15 апреля 1996 года в ст. Стародеревянковской.

Выставка товаров и услуг ООО «Дон Сервис»

Учредитель и генеральный директор – Николай Владимирович Кидло. Тесно сотрудничает с такими машиностроительными заводами, как ЗАО «Агротехмаш», ОАО «Белагромаш-Сервис», ОАО «Белгородский завод РИТМ», ООО «Омскагромаш», Петербургский тракторный завод, Ростсельмаш и другими. Сельскохозяйственным предприятиям Каневского района и Краснодарского края продаёт технику и запасные части отече-

ственного и импортного производства, капитально ремонтирует зерноуборочные комбайны «Дон-1500», оказывает сервисное, гарантийное и послегарантийное обслуживание.

«Молоко» — научно-технический центр. Создан в феврале 2005 года на базе Стародеревянковской фирмы «Калория». Координирует и решает общие производственные проблемы молочных и сельскохозяйственных предприятий региона путём широкого обмена опытом, проведения совместных научных разработок, организации постоянно действующих школ практического мастерства. Основными направлениями работы НТЦ «Молоко» Юга России являются повышение продуктивности молочного стада и качества заготовляемого сырья; оказание помощи в организации прифермских лабораторий; рациональное использование сырьевых ресурсов при выработке молочных продуктов; разработка и внедрение на предприятиях новых видов молочных продуктов, обогащённых витаминами и биологически активными добавками; внедрение новых линий оборудования на предприятиях молочной промышленности и ресурсосберегающих технологий и многое другое.

«Полесье» — общество с ограниченной ответственностью. Создано в станице Каневской 5 декабря 1995 года. Учредитель и директор — Николай Иванович Джумайло. Предприятие является надёжным поставщиком белорусской техники и запасных частей кубанским аграриям и полноправным участником краевой программы «Качество». По конкретным заявкам тружеников сельского хозяйства оно осуществляет прямые поставки техники и запасных частей из Белоруссии, с Гомельского завода сельскохозяйственного машиностроения и завода «Бобруйскагромаш». 15 декабря 2003 года ООО «Полесье» было аттестовано как технический центр по предпродажному и гарантийному обслуживанию продукции производственного объединения «Гомсельмаш». Через посредников из Москвы каневчане вышли на польскую фирму «STOMIL SANOK», которая без проблем обеспечивает партнёра ремнями высокого качества на всю сельскохозяйственную технику. Услугами коллектива ООО «Полесье» охотно пользуются сельхозтоваропроизводители Краснодарского и Ставропольского краёв, Ростовской области. В Каневском районе, в частности, деловые связи налажены с акционерными обществами «Колос», «Нива», «Дружба», «Исток» и «Приазовье».

Производственная база «Полесья»

Центр занятости населения — государственное учреждение. Создано в ст. Каневской 1 июля 1991 года. Первый директор — Пётр Иванович Покотий. Коллектив Центра занимается анализом спроса и предложений на рабочую силу; прогнозом занятости; ведёт учёт граждан, обратившихся по вопросам трудоустройства; подбирает работодателям необходимых работников, организовывает их переподготовку; выплачивает пособия по безработице. С апреля 1994 года Центр занятости населения регулярно проводит ярмарки вакансий, выпускает свою газету — «Поиск».

Каневской Центр занятости населения

«Экспресс-сервис» — общество с ограниченной ответственностью. Образовано в ст. Каневской 10 апреля 1997 года. Организатором и руководителем его является Ольга Ивановна Жулькина. Коллектив оказывает услуги по подбору вариантов купли-продажи любой недвижимости, юридические консультации, связанные с рынком жилья, принимает объявления о продаже и покупке недвижимости, оформляет документы, необходимые для межевания земельных участков. Имеются три отдела: оценки, риэлтерский и землеустроительный.

НЕФТЕГАЗОВАЯ ПРОМЫШЛЕННОСТЬ

Родиной отечественной газовой промышленности является Каневской район Кубани. Открытию здесь газа предшествовало интересное событие. В середине пятидесятых годов двадцатого века бывший красный партизан Алексей Максимович Спичак задался целью пробурить артезианскую скважину. Место выбрал на возвышенности неподалеку от Сладкого лимана. На глубине 150 метров обнаружился слой ила, а за ним чистый морской песок и ударил мощный фонтан воды с сильным запахом газа.

Этим заинтересовались специалисты треста «Краснодарнефтеразведка» и приступили к буровым работам, надеясь найти нефть. Лишь шестая скважина, пробуренная бригадой мастера В.Н. Евстратова из Каневской конторы бурения № 1, дала в мизерном количестве нефть. На этом её запасы и ограничились.

«В 1956 году было открыто Каневское, а в 1957 году Челбасское газовые и конденсатные месторождения, — говорится в «Очерках истории Краснодарской организации КПСС». — В 1956 году впервые в истории нефтегазовой промышленности Кубани началась промышленная добыча и использование природного газа». В том же году газовая промышленность СССР организационно оформилась в самостоятельную отрасль народного хозяйства и стала развиваться быстрыми темпами.

22 ноября 1957 года бригада мастера А.А. Сафразяна закончила бурение скважины № 14 на Привольненской площади. Затрубное давление газа составило 125 атмосфер. На базе этого месторождения был создан промысел № 3. С осени газ пошёл отсюда на Кореновский, Усть-Лабинский и Гиагинский сахарные заводы. В том же году коллектив Каневской конторы бурения № 1 открыл ещё два мощных газовых месторождения: Ленинградское и Староминское. Ввод их в разработку обеспечил дополнительную добычу газа по краю в 9 миллиардов кубометров в год.

В связи с развитием газовой промышленности на Кубани начали создавать газопромысловые управления. 20 апреля 1960 года в станице Каневской на базе Каневского и Ленинградского месторождений было создано газопромысловое управление № 2. Максимальной добычи газа коллектив достиг в 1966 году — суточная её величина составляла 27 миллионов кубометров. К этому времени в промышленную разработку было введено Крыловское газоконденсатное месторождение с начальным запасом 24 миллиарда кубометров газа.

За досрочное выполнение семилетнего плана по добыче природного газа и успешное освоение крупных газоконденсатных месторождений ГПУ № 2 объединения «Кубаньгазпром» министерства газовой промышленности СССР было награждено орденом Трудового Красного Знамени. Мастеру по добыче газа Антону Григорьевичу Чахлову Президиум Верховного Совета СССР присвоил звание Героя Социалистического Труда, многие специалисты и рабочие получили ордена и медали.

В 1976 году каневские буровики впервые в своей практике на берегу Сладкого лимана пробурили наклонную скважину. При её глубине 1490 метров, отклонение в сторону лимана составило 250 метров. Бурение успешно провела бригада мастера Н.Г. Алексеенко. В это же время был сделан первый шаг в Бейсугский лиман: разведчики недр приступили к бурению скважин на воде. Там был вскрыт продуктивный горизонт.

Сегодня коллектив Каневского газопромыслового управления осуществляет свою производственную деятельность в трёх субъектах Российской Федерации — Республике Адыгея, Краснодарском крае и Ростовской области. Добыча полезных ископаемых ведётся на сорока месторождениях. Природный газ, в основном, поступает в магистральный газопровод. По промысловым газопроводам он приходит к потребителям Ленинградского, Славянского и Красноармейского районов Кубани. Нефть добывается в группе Прибрежных месторождений на территории Славянского района.

В станице Каневской работают несколько предприятий различных форм собственности, так или иначе относящихся к нефтегазовой промышленности.

«Каневскаярайгаз» — открытое акционерное общество. Предприятие образовано 10 марта 1961 года как Каневская контора «Райгаз». Она призвана была вести работы по газификации промышленных предприятий, коммунально-бытовых объектов и жилых домов. Уже в августе начался приём заказов на изготовление проектно-сметной документации. В 1962 году контора обслуживала 5,5 километра газопровода высокого давления, 983 газобаллонные установки и 121 квартиру, газифицированную природным газом. В начале 1966 года контора «Райгаз» была преобразована в трест «Райгаз», в конце того же года — в трест «Каневскаярайгаз», позже были и другие изменения. В соответствии с Указом президента РФ

№ 1559 от 8 декабря 1992 года производственно-эксплуатационное управление «Каневскаярайгаз» преобразовано в акционерное общество открытого типа.

Каневское газопромысловое управление. Создано 20 апреля 1960 года на базе Каневского и Ленинградского месторождений. Вначале оно руководило работой промыслов, расположенных на севере Кубани: Каневским № 1, Ленинградским № 2, Челбасским № 3, Староминским № 4, Кущёвским № 5. В своём составе управление имело цех научно-исследовательских и производственных работ, цех газопередачи, специализированный монтажный участок,

Современная установка подготовки газа

домоуправление. 16 ноября 1965 года Каневское ГПУ № 2 вошло в состав производственного объединения «Кубаньгазпром» министерства газовой промышленности СССР. 16 июля 1966 года КГПУ было награждено орденом Трудового Красного Знамени, а мастер по добыче газа Антон Григорьевич Чахлов удостоен звания Героя Социалистического Труда. В феврале 1992 года объединение «Кубаньгазпром» вошло в состав РАО «Газпром». 29 декабря 1995 года был пущен в эксплуатацию завод Каневского ГПУ по переработке газового конденсата. Получаемая из него продукция – бензин марки А-76, дизельное и печное (мазут) топливо. В настоящее время коллектив разрабатывает около 40 месторождений.

Каневское управление технологического транспорта и специальной техники – структурное подразделение ООО «Кубаньгазпром». Создано в ст. Каневской 21 апреля 1962 года. В этот день краснодарский гараж тракторной конторы управления нефтяной и газовой промышленности «Краснодарнефть» был реорганизован в тракторно-транспортный цех Каневского газопромыслового управления № 2. Девятого сентября 1968 г. цех был переименован в автотракторную колонну ГПУ № 2, а 2 сентября 1970 года её передали в непосредственное управление объединения «Кубаньгазпром». 30 декабря 1974 г. автотракторная контора была реорганизована в автотранспортное предприятие. После этого дважды переименовывалась вышестоящая организация – производственное объединение «Кубаньгазпром», 30 августа 1978 г. – в «Кубаньморнефтегазпром», 18 августа 1987 г. – обратно. 30 августа 1991 г. Каневское автотранспортное предприятие ПО «Кубаньгазпром» было преобразовано в Каневское управление технологического транспорта (УТТ). 30 июня 1999 г. оно стало филиалом ООО «Кубаньгазпром» и называется теперь «Каневское управление технологического транспорта и специальной техники». Предприятие через структурные подразделения распространило своё влияние на Краснодарский край, Республику Адыгея и Ростовскую область. Оно обеспечивает газопромысловое управление всей необходимой техникой для бесперебойной работы скважин и поступления природного газа в отечественную магистраль. Коллектив обустраивает также месторождения, проводит капитальный ремонт и консервацию скважин, выполняет другие работы.

Каневской завод газовой аппаратуры. Строительство его началось осенью 1991 года на южной окраине станицы. Первую продукцию выпустил в 1993 году. Официальная презентация завода состоялась 13 февраля 1995 года. Выпускает около 30 видов продукции, основная – газовые плиты – отправляется в Москву, Пензу, Пермь, Воронеж, Курск, Ростов-на-Дону и другие города Российской Федерации и страны ближнего зарубежья.



Завод газовой аппаратуры

«Факел» – общество с ограниченной ответственностью. Создано в станице Каневской Александром Александровичем Захаровым как альтернативное предприятие специализированному строительно-монтажному управлению треста «Южгазстрой». Коллектив занимается изготовлением проектов и

Газопровод в хутор Ленинский проложил коллектив ООО «Факел»

газификацией частных домовладений и предприятий, прокладывает магистральные газопроводы как в Каневском, так и в других районах Кубани. Работает только с сертифицированными приборами и высокотехнологичными и надёжными материалами. Все объекты, которые берёт на себя ООО «Факел», от выполнения проекта до подключения газового рубильника проходят процедуру строгой приёмки специалистов-эксплуатационников из ОАО «Каневскаярайгаз» и Краснодарской Государственной газотехнической инспекции.

СТРОИТЕЛЬНЫЕ ОРГАНИЗАЦИИ

Первыми объектами капитального строительства на каневской земле являются турлучные и саманные хаты. Их казаки возводили из подручных материалов — приречных древесных насаждений, камыша, глины, песка и ракушки. Такие жилые помещения считались практичными и удобными. Зимой в них было тепло, а летом — прохладно.

Обживаясь на новом месте, переселенцы, те, которые сноровистей и богаче, брались за более сложные объекты, необходимые в повседневной жизни, — ветряные мельницы. Всем миром, как тогда говорили, жители Каневского и Деревянковского куреней — первых на нашей земле, насыпали через реки и балки дамбы, служившие частью проезжих дорог и преградой в руслах маловодных рек с целью накопления воды для скотины и полива огородов.

Появление частных кирпичных заводов позволило в начале двадцатого века перейти к строительству жилых и общественных зданий из более прочного и долговечного материала. В станице Каневской, например, до сих пор её украшением считаются кирпичные здания, в которых размещаются районная библиотека, гимназия, ЗАГС, первый детский сад, адвокатура и другие учреждения.

В пятидесятых-шестидесятых годах при возведении производственных помещений начали применять новые материалы и технологии, в частности, — кровельный материал шингл. Это дощечки из дерева длиной 50 сантиметров, толщиной 1,5—3 миллиметра в одном конце, 10—15 — в другом. Изготавливались из отходов сосны, ели, кедра, клёна, осины, дуба. Крыли им крыши в два-три слоя, сохраняя перевязку швов. Обрешётку под шингл делали из жердей, брусков или реек. Служила такая кровля 10—15 лет.

Первыми в районе литое безлесное строительство животноводческих помещений освоили строители колхоза им. Калинина. В августе 1954 года на седьмой ферме они сдали в эксплуатацию первый объект — свинарник с полуцилиндрическими шлако-ракушко-бетонными сводами. В то же время животноводческие корпуса из ракушки и цемента были возведены на шестой и восьмой фермах.

В тот же период Каневская начала расти ввысь. Первый двухэтажный жилой дом был сдан в эксплуатацию 1 августа 1956 года. На усадьбе Куйбышевской МТС его построила бригада каменщиков Малыхина, которой помогала транспортная бригада Любови Матюнькиной. Возглавлял строительство Пугачёв. В новые квартиры с печным отоплением, водопроводом и электрическим освещением вселились специалисты и рабочие Куйбышевской машинно-тракторной станции.

Первая в районе межколхозная строительная организация (МСО) была образована в станице Каневской 25 января 1958 года. Два года она занималась заготовкой и реализацией колхозам леса, бутового камня, шифера и других стройматериалов, а затем сама приступила к строительству объектов — коровников, свинарников, детских садов и жилья. В июле 1966 года в Каневской был создан межколхозный строительный трест № 2. Он взял на себя руководство одиннадцатью межколхозными строительными организациями Каневского, Ейского, Ленинградского, Павловского, Кущёвского, Тимашевского и Приморско-Ахтарского районов.

В Каневской и районе началось интенсивное строительство жилья, производственных и социально-бытовых объектов. Именно тогда были сданы в эксплуатацию первые трёх-, четырёх- и пятиэтажные дома, районный Дворец культуры, Дворец спорта, Дома быта, здание районной администрации и многое другое.

В группе строительных организаций значились Каневская и Новоминская МСО, ПМК № 49, СПМК № 81, ССМУ треста «Южгазстрой», управления механизации, производственно-технологической комплектации строительного треста № 2... Многих сейчас уже нет — девяностые годы двадцатого века так их «перестроили», что о мощных организациях, трудовых коллективах с большими потенциальными возможностями остались только воспоминания. На смену им пришли строители другой формации. О широкомасштабном строительстве частные фирмы речь не ведут, а если за что-то берутся, то конечный продукт не каждому оказывается по карману.

И все же, жизнь не стоит на месте. За последние годы в районном центре появилось много красивых торговых центров, делаются попытки строительства социального жилья с участием государственного капитала, растут один за другим, как и во все времена, частные жилые дома, производится ремонт старых строительных объектов. В числе действующих организаций в Каневском районе ведущими являются немногие.

«Волга» — общество с ограниченной ответственностью. Создано в станице Стародеревянковской в декабре 1995 года Николаем Тимофеевичем Ковалёвым. Занимается строительством различных объектов и торговой деятельностью. В станице Каневской коллектив благоустроил пешеходные зоны, капитально отремонтировал перинатальный центр, построил комплекс жилых домов на улице Набережной и

фирменный магазин хозяйственных товаров. В Стародеревянковской был обустроен парк культуры и отдыха, в Новоминской — консервное предприятие «Русское поле Албаши». Работает он и в других районах Кубани. Имеет сеть магазинов, специализирующихся на реализации строительных, отделочных и хозяйственных товаров, а также продуктов питания.

Магазин стройматериалов ООО «Волга»

Дорожное ремонтно-строительное управление — государственное унитарное предприятие. Создано в ст. Каневской в январе 1972 на базе ПДУ № 2307 и ДУ № 483. Приняло в эксплуатацию 341 километр автодорог: 145 — асфальтированных, 76 — чёрногравийных, 77 —гравийных и 43 — профилированных. Если упразднённые организации выполняли за год работ на 500 тысяч рублей, то коллектив ДРСУ уже за первый год существования освоил на дорожных работах 1133 тысячи рублей. Он первым в Краснодарском крае добился того, что все обслуживаемые дороги стали иметь усовершенствованный тип покрытия. 24 февраля 1983 года коллегия министерства и ЦК профсоюза работников автомобильного транспорта присвоили каневским дорожникам звание «Коллектив коммунистического труда». Позже за весомый вклад в развитие дорожной отрасли водителю Г.М. Джуню было присвоено звание «Заслуженный работник автотранспорта России», начальнику ДРСУ Л.Г. Голодько и машинисту погрузчика Н.Е. Зеленко — звание «Почётный дорожник России». В последние годы общие объёмы работ значительно уменьшились, но и в этих условиях рабочие делают всё необходимое для надёжного обеспечения безопасного движения на вверенных дорогах.

Автодорога у хутора Сладкий Лиман

«ЛААМА» — общество с ограниченной ответственностью. Создано в ст. Каневской Михаилом Александровичем Артамоновым и названо из сложения первых букв супругов — **Л**юдмилы **А**натольевны **А**ртамоновой и **М**ихаила **А**лександровича. В последние годы это частное предприятие, занимающееся многопрофильной деятельностью, является в районе ведущим в жилищном строительстве. Многоэтажные дома для жителей станицы Каневской коллектив построил на улицах Азовской, Уманской, Нестеренко, реконструировал административное здание под жилое в станице Стародеревянковской. Занимается также возведением индивидуальных домовладений и ремонтом, продажей строительных материалов.

Жилой дом от «Лаамы»

«Пламя» — кирпичный завод, закрытое акционерное общество. В посёлке сахарного завода, на берегу болота Большие Челбассы, его построил коллектив Каневской межколхозной строительной организации. Первую готовую продукцию предприятие отправило на стройки района в феврале 1970 года, а первый миллион штук кирпича произвело в начале июня того же года. Начальная проектная мощность составляла 10 миллионов штук кирпича.

Продукция ЗАО «Пламя»

Сначала предприятие подчинялось Каневской МСО, потом — Краснодарскому комбинату строительных материалов, тресту «Промстройматериалы», а в 1992 году было акционировано и стало именоваться ЗАО «Пламя». Вскоре здесь был открыт новый цех — народных промыслов, в котором местные умельцы изготавливали керамические вазы, кувшины и копилки, но просуществовал он недолго. Сейчас завод ежедневно производит 56 тысяч штук кирпича.

ЦЕРКВИ

Вознесенская — церковь в станице Новоминской. Построена в 1831 году. Деревянная, при ней — отдельно стоявшая колокольня, возведённая в 1832 году на средства урядника Михаила Клименчука, и дом для сторожей. В 1848 году на добровольные пожертвования — 3800 рублей серебром — станичники соорудили новый иконостас. В 1935 году церковь разрушили, сейчас на её месте — участковая больница.

Вознесенская — церковь в станице Привольной. Построена в 1888 году стараниями прихожан, освящена в праздник Вознесения Господня. Здание было деревянное на кирпичном фундаменте, с железной крышей, одной главой. Колокольня находилась рядом на четырёх столбах. На территории церкви, огороженной деревянным забором, была саманная хата-сторожка. Церковь стояла в центре ст. Привольной, на территории нынешнего парка. Сгорела от грозового разряда в 1937 году.

Во имя Покрова Пресвятой Богородицы — церковь в станице Александровской. Подарена жителями ст. Копанской после того, как они построили у себя каменную церковь. В Александровской, как выбито на памятном камне, она заложена 25 августа 1896 года «в царствіе императора

Церковь во имя Покрова Пресвятой Богородицы

Николая Александровича II священникомъ отцомъ Іоаномъ Куликомъ при атамане Федоре Андріяше, почётных, судей уряд. Михайла Трушъ, Вуколъ Близникъ, попечителях уряд. Тимофей Гордиенко, Трофимъ Животовскій, Даниилъ Лемешко, Трофимъ Лукашъ, козаковъ Кондратъ Рудобаба, Родион Леснякъ, Леонтий Мищенко, Зеновий Дониць. Мастер Лука Стахановъ». Прихожан церковь начала принимать в 1903 году. В тридцатые годы службы были прекращены, и в заброшенном здании организовали зерновой склад. Там же хранили сельхозинвентарь. В годы Великой Отечественной войны церковь привели в порядок и вновь открыли. Повторно закрыли её в шестидесятые годы, а здание использовали под промтоварный магазин в течение восьми лет. Затем сельсовет продал его частному лицу из ст. Стародеревянковской на хозяйственные нужды. Такова вкратце история копанского подарка.

Духосошественная — церковь в станице Каневской. Построена в 1828 году на средства капитана Романа Белого, освящена в 1829 году. Имела три престола: главный — Сошествия святого Духа на Апостолов, слева — святого Николая Мирликийского Чудотворца, справа — Благовещения Святой Богородицы. В 1935 году церковь получила в дар от Екатеринодарского духовного правления за подписью благочинного священника о. Георгия Бордимовича книгу «Пролог» (Жития святых). Принял её священник о. Георгий Виноградов. Запись об этом сделана на титульном листе в 1836 году. Первого ноября 1849 года атаман Черноморского казачьего войска генерал-лейтенант Г.А. Рашпиль, объезжая кубанские станицы, побывал в Каневской. Церковь он описал так: «...каменная. Её иконостас составляет единственное в своём роде церковное украшение. Иконостас — кисти благородной художнической. Вся обстановка икон покрыта сплошною позолотою... Этот иконостас по своей благородной простоте и возбуждающей благоговейное чувство ныне обветшал...». В отчёте было указано также, что станица имела одну церковь и девять домов духовных лиц. Офицерских — всего семь. В 1938 году Духосошественная церковь была разрушена. Сейчас на её месте — парк культуры и отдыха имени 30-летия Победы. А в земле покоятся (?) те, кто в разные годы был захоронен на приходском кладбище в церковной ограде. Это — капитан Роман Белый (28.9.1816), сотенные есаулы Василий

Чуприна (9.5.1826), Пётр Чернявский (20.3.1827), Пётр Моренко (23.11.1829), сотенный есаул Зиновий Мошентрицкий (23.12.1829), коллежский регистратор Григорий Команов (10.6.1831), отставной сотник Андрей Терещенко (12.1.1842), есаул Николай Крамаренко (2.12.1842), протоиерей Василий Орда (9.4.1863), священник Иоанн Потерявин (4.12.1869), войсковой старшина Дементий Герко (3.12.1888), священник Павел Олейников (9.5.1890), жена войскового старшины Д.Ф. Герко Мария Герко (27.3.1904), протоиерей Константин Евмениев (22.11.1909). Сведения эти заимствованы из метрических книг 18 мая 1910 года по запросу Ставропольской Духовной Консистории.

Духосошественная церковь

Рождества Пресвятой Богородицы — церковь в станице Новодеревянковской. Построена в 1830 году, деревянная. «Храм не особенно выделялся на фоне окружающих его мазанок ни величиной, ни оригинальностью форм, — рассказывает местный краевед А.В. Дейневич. — Три входа — с запада, юга и севера — предварялись небольшими притворами, из которых два последних были застеклены. Поднятая на небольшой фундамент, церковь была ошилёвана досками, выкрашенными в светло-зелёный цвет, а кресты на небольших куполах — в жёлтый. С восточной стороны к храму был пристроен небольшой алтарь. Церковная площадь была обнесена деревянной оградой, занимавшей на кирпичном цоколе пространство «в 40 сажен». Строительство храма, часовни и ограды обошлось обществу в сумму 4050 рублей серебром».

Церковь Рождества Пресвятой Богородицы в Новодеревянковской

В 1848 году на добровольные пожертвования была построена отдельная колокольня, а в 1851 году — новый иконостас. В этой церкви с 1840 года служил священником Андрей Лукич Щербина — отец историка Кубанского казачьего войска Ф.А. Щербины. Там же, на приходском кладбище он был похоронен рядом с женой Мариной Григорьевной и старшим сыном Тимофеем. Седьмого января 1935 года церковь сгорела. На её месте в ноябре 2004 года на средства благотворительного фонда памяти Ф.А. Щербины была построена и освящена часовня Рождества Пресвятой Богородицы.

Рождества Пресвятой Богородицы — часовня в ст. Новодеревянковской. Заложена была 22 октября 2000 года, построена на средства благотворительного фонда памяти Ф.А. Щербины и открыта в конце ноября 2004 года на месте стоявшей там ранее деревянной церкви Рождества Пресвятой Богородицы. Строители часовни А.И. Шевелёв, И.К. Забашта, И.Л. Веренов, А.А. Лихолат, А.С. Плотников и другие были награждены нагрудными крестами «За верность казачеству» и похвальными грамотами. «Кубанским казачьим крестом»

Часовня Рождества Пресвятой Богородицы в Новодеревянковской

отмечена деятельность духовного наставника новодеревянковских казаков о. Владислава Кашкова. Станичный атаман С.Г. Корбан получил в награду казачий кинжал и именной портрет работы художника В.М. Мудрака. Почётными казаками Новодеревянковского куреня в день открытия часовни были избраны президент компании «Базовый элемент» О.В. Дерипаско и ректор краснодарского ИМСИТа С.Н. Якаев.

Рождества Пресвятой Богородицы — церковь в станице Челбасской. Построена в 1888 году как за счёт средств государственных, так и на добровольные пожертвования состоятельных станичников — титулярного советника Якова Дули, торговцев Матвея и Николая Малинки, земледельца Митрофана Шабалы, лесоторговца Филата Кантура, бакалейщика Ивана Иванько, галантерейщика Фёдора Шулики, держателя кирпичного завода Григория Ятура, владельцев мельниц Волошиных и других жертвователей. В 1937 году церковь разрушили, растащив по кирпичам на нужды личных и коллективных хозяйств. 27 июля 1997 года место, где стоял храм, было освящено, и строители заложили первый камень в основание новой церкви Рождества Пресвятой Богородицы.

Церковь Рождества Пресвятой Богородицы в Челбасской

Свято-Вознесенская — церковь в станице Привольной. В 1887 году в общественном доме, где первоначально располагалась церковь, была открыта школа грамоты. Заведующим и законоучителем в ней был священник Парадиев, учителем — псаломщик И. Оранский. Настоящая с колокольней церковь была построена в 1888 году. Разрушена в тридцатых годах двадцатого века.

Сейчас в ст. Привольной Свято-Вознесенский храм находится в здании, оборудованном под церковь с реконструкцией.

Свято-Вознесенская — церковь в станице Стародеревянковской. Построена в конце XIX века в характерном для культового зодчества того времени «русско-византийском» стиле. Каменная, с двухъярусной колокольней, пятью куполами. Разрушена в тридцатые годы двадцатого века. Сейчас в бывшей сторожке, долгое время являвшейся хозяйственным магазином, действует возрождённый Свято-Вознесенский храм. В октябре 2004 года верхолазы Дмитрий Веселов и Иван Самоквит установили на здании купол с крестом.

Свято-Вознесенская церковь в Стародеревянковской

Святого Николая Чудотворца — церковь в станице Новодеревянковской. Договор о её строительстве с воронежскими подрядчиками Филатовым и Верёвкиным 20 января 1897 года заключил станичный атаман К.С. Гавро. Попечителем строительства был назначен П.Н. Пальчун. Торжественное освящение храма состоялось 8 октября 1901 года. По благословению Преосвященнейшего архиепископа Ставропольского и Екатеринодарского Агафодора его совершил местный благочинный о. Иоанн Чёрный.

Церковь Святого Николая Чудотворца в Новодеревянковской

«Основной объём храма, вознёсшийся на метровом цоколе, — описывал его краевед А.В. Дейневич, — представлял собою куб, увенчанный пятью главами, опирающимися на восьмигранные барабаны... Главы куполов, суживаясь кверху, по форме напоминали шлемы древнерусских воинов и завершались ажурными коваными крестами на металлических цепях-растяжках... С запада храм при помощи широкой переходной галереи соединялся с колокольней... На нижнем ярусе звонницы помещался один большой колокол работы братьев Оловянниковых. Его вес равнялся 415 пудам 13 фунтам 32 золотникам. На верхнем ярусе были подвешены 12 колоколов — от 250 до 2 пудов». Ажурную часть храма украшал золочёный пятиярусный иконостас. Храм имел три престола и трое царских врат. В ограде храма имелось небольшое кладбище, где были похоронены один из зачинателей строительства священник Михаил Алексеев, новодеревянковцы Зуб, Омельченко, Пеньковский.

В 1938 году церковь Святого Николая Чудотворца была взорвана. Кирпичи продали местным колхозам «Правда» и им. 17-го партсъезда, которые построили из него клуб и склады, а из остального материала — кинотеатр в ст. Новоминской. Сейчас на месте, где стояла церковь, в парке, памятный православный крест.

Свято-Покровская — церковь в станице Каневской. Построена по проекту архитектора Ивана Христиана Морбеля. В 1907 году станичное общество ассигновало 100 тысяч рублей

Свято-Покровская церковь в Каневской

на постройку церкви и высшего начального училища. В 1911 году при атамане Кислом основное строительство было завершено. Оно обошлось в 36 тысяч рублей. Ещё 40 тысяч рублей израсходовано на иконостас и необходимую утварь. В ведомости Покровской церкви ст. Каневской четвёртого Благочинного округа Кубанской области за 1914 год сказано, что она «построена в 1912 году. Кирпичная, одной главы, холодная, с таковою же колокольнею, покрыта железом. Ограда вокруг церкви железная, с чугунными столбами, на каменном фундаменте. Престолов один — во имя Покрова Пресвятыя Богородицы... Расположена... от Екатеринодара в 120 верстах. Ближайшая церковь Духосошественная ст. Каневской, в 1,5 версты и Успенская ст. Стародеревянковской в 4-х верстах...».

Колокольный ансамбль был изготовлен уральскими мастерами и состоял из нескольких колоколов разной тональности. Первым священником Свято-Покровского храма был о. Иаков (Яков Михайлович Донецкий). В 1935 году церковь закрыли, всё ценное имущество конфисковали. Здание хотели разрушить, но директор Куйбышевской МТС П.П. Скворцов не допустил этого варварства, использовал его как склад и гараж. 14 октября 1942 года, в период оккупации района фашистами, Свято-Покровская церковь вновь была открыта и работает по сей день.

Свято-Покровская — церковь в Новоминской. Построена в 1906 году на площади рядом с правлением станичного атамана. Кирпичная, с пятью куполами и колокольней. После 1917 года работала с перерывами. Храм знаменит тем, пожалуй, что в нём 12 апреля 1919 года крестили родившегося в Новоминской родного племянника последнего русского царя Николая II — Гурия Куликовского, сына Ольги Александровны Куликовской-Романовой и Николая Александровича Куликовского. В 1935 году церковь разрушили. Часть стройматериалов использовали на строительство третьей фермы колхоза «Червонный коммунар» и ремонта станичных школ, а всё остальное — кир-

пич, брус, доски, кровельное железо — увезли в соседний район для строительства животноводческих корпусов. Сейчас на месте, где стояла Свято-Покровская церковь, — парк имени Ю.А. Гагарина.

Свято-Покровская церковь в Новоминской

Успенская — церковь в хуторе Албаши. Построена и освящена в 1901 году. Каменная, с одним куполом, с отдельно стоявшей колокольней. Хуторскому казачьему обществу обошлась в 20 тысяч рублей. Ещё 1 тысячу рублей заплатили за иконостас. Священником в ней служил о. Николай (Николай Яковлевич Воробьёв). Закрыли церковь в тридцатых годах двадцатого века. Используется как клуб.

Успенская церковь в х. Албаши

Успенская — церковь в хуторе Придорожном (ныне — станица Придорожная). Построена в 1901 году. Деревянная, с отдельно стоявшей колокольней (на столбах). Служили в ней священник, живший в общественном доме, и псаломщик. Первый получал 300 рублей в год — казённое жалованье, второй — 100 рублей и ещё 60 рублей квартирных. Кроме того, для них в четырёх верстах от хутора был выделен земельный участок площадью в 60 десятин.

5 июля 1916 года в ст. Придорожной состоялся съезд духовенства 4-го благочинного округа Кубанской области Ставропольской епархии, в который входили станицы Переясловская, Брюховецкая, Бриньковская, Новоджерелиевская, Каневская, Стародеревянковская, Крыловская, Ирклиевская, Батуринская и Новокорсунская. Под председательством местного благочинного священника о. Александра Акимова 33 участника съезда рассмотрели вопрос «О мероприятиях к введению в жизнь закона об устройстве православных приходов». Принятая резолюция была направлена в Ставропольскую духовную консисторию. Просуществовала церковь немногим более тридцати лет.

Успенская — церковь в станице Стародеревянковской. Построена, как утверждает П. Кириллов в своём очерке «Станица Стародеревянковская», в 1810 году. По другим данным, она была возведена в 1813 году и в следующем освящена. Деревянная. Её строительство в комплексе с отдельной колокольней и деревянной часовней обошлась в 13 500 рублей серебром. Сумму эту составили добровольные пожертвования жителей куреня. Весь церковный комплекс был обнесён забором, длина которого составляла 100 метров.

Притч церкви состоял из одного священника и одного псаломщика. Жили они в собственных благоприобретённых домах и очень зажиточно. Жалованья определённого не получали, но имели деньги за исполнение треб. Годовой доход священника составлял около 3000 рублей, псаломщика — до 1000 рублей. Кроме того, из юртовой земли притчу церкви во имя Успения Божьей Матери был выделен надел — 150 десятин (по другим данным — 161 десятина), который сдавался в аренду за 3410 рублей в год.

Успенская церковь в Стародеревянковской

В середине тридцатых годов двадцатого века церковь была разрушена, а священники репрессированы.

Часовня на территории Каневской центральной районной больницы. Инициатива её возведения принадлежит настоятелю Свято-Покровского храма ст. Каневской о. Сергию Брижану и атаману районного казачьего общества П.И. Колеснику. Освятил начало строительства 2 марта 2006 года епископ Ейский Тихон. Все строительные работы выполнил коллектив ООО «Волга» за счёт пожертвований и местных спонсоров.

Часовня на территории нового кладбища ст. Каневской. Заложена 2 марта 2006 года и освящена епископом Ейским Тихоном. Построена рабочими общества с ограниченной ответственностью «Волга».

БАНКИ

«Агропром-Аудит» – районная аудиторская организация. Создана в ст. Каневской 29 июля 1996 года Татьяной Александровной Марушко. Коллектив проводил налоговый и общий аудит, аудит бирж и внебюджетных фондов, консультации по широкому кругу финансовых и правовых вопросов, экспертизу, анализ, разработку бизнес-планов, оказывал другие услуги.

«Каневской» – коммерческий банк. Образован в станице Каневской 1 января 1988 года в связи с реорганизацией системы Госбанка и на основании приказа № 102Л от 4 января 1988 года Краснодарской конторы Госбанка как агропромышленный банк. На основании постановления Верховного Совета РСФСР № 92-1 от 13 июля 1990 года «О государственном банке РСФСР и банках на территории республики» и приказа краевого управления Госбанка № 95Л от 29 апреля 1991 года агропромышленный банк был реорганизован в коммерческий банк «Каневской». Он занимался финансовой деятельностью по приёму вкладов, выдаче ссуд и кредитов. По решению Арбитражного суда Краснодарского края № А-32-10935/98-24/2126 от 21 декабря 1998 года банк прекратил деятельность в связи с банкротством.

Каневское отделение № 1865 Сбербанка России. Создано в станице Каневской 1 сентября 1924 года как сберегательная касса. Имеет дополнительный офис в районном центре и около сорока операссовых внекассовых узлов (ОКВКУ) в большинстве населённых пунктов района. Оказывает физическим и юридическим лицам все виды банковских услуг.

«Крайинвестбанк», ОАО, дополнительный офис в ст. Каневской. Работает с февраля 2004 года. Осуществляет обслуживание юридических лиц, индивидуальных предпринимателей и населения. Предоставляет своим клиентам широкий перечень услуг: открытие и ведение расчётных счетов юридических лиц и предпринимателей, кредитование, вклады населения, приём коммунальных платежей, денежные переводы, пластиковые карты, банкомат, обменный пункт и другие. Краевой инвестиционный банк является уполномоченным банком администрации Краснодарского края.

«Крайинвестбанк»

«Кубанская Финансовая Компания», Каневской филиал. Работал в ст. Каневской, в здании строительного треста № 2, с сентября 1994 года. Компания намерена была вкладывать деньги в высокодоходные проекты, прошедшие тщательную экспертизу на рентабельность и эффективность в условиях Кубани. Клиентам предлагались три вида договоров: на один месяц с выплатой 16 процентов, на шесть месяцев с выплатой 17 процентов в месяц и с начислением процентов на проценты, на один год с выплатой 18 процентов в месяц и с начислением процентов на проценты. На обещание получить в год до семисот процентов дармовых денег позарились многие, но уже через полгода, в марте 2005-го, Кубанская Финансовая Компания, которой руководил челбасянин Вадим Юрьевич Скоробогацкий, прекратила свою деятельность, не вернув большинству вкладчиков даже их деньги.

«Кубаньбанк», Каневской филиал. Занимался приёмом вкладов от населения, выдавал ссуды и кредиты физическим и юридическим лицам. Работал непродолжительное время и в 2000 году прекратил свою деятельность – 21 июня дела были сданы в районный архив.

«Кубань кредит» – коммерческий банк, ООО, дополнительный офис «Каневской». Открыт в районном центре 9 февраля 2001 года. Оказывает услуги юридическим и физическим лицам. Первым предоставляются полный комплекс расчётно-кассового обслуживания в рублях и иностранной валюте, кредиты в рублях и иностранной валюте, лизинг, гарантии при заключении сделок и участии в торгах, обслуживание внешнеторговых сделок, привлечение свободных денежных средств в депозиты и векселя, операции с ценными бумагами, перечисление платежей и другие услуги. Физическим лицам дополнительный офис «Каневской» предлагает открытие и обслуживание

Банк «Кубань кредит»

счетов и вкладные операции в рублях и иностранной валюте, покупку-продажу наличной иностранной валюты, специальные пенсионные программы, ипотечное кредитование, быстрые переводы денежных средств, выпуск и обслуживание международных банковских карт, овердрайф до зарплаты в рамках зарплатного проекта, приём различных платежей, индивидуальные сейфовые ячейки и многое другое.

Общество взаимного кредита. Работало в ст. Каневской с 1906 года. Через десять лет оно имело в обороте 8 444 333 рубля.

«Первомайский», кубанский банк, дополнительный офис «Каневской». Открыт в районном центре 17 ноября 2006 года. Работает с физическими и юридическими лицами, оказывая им весь спектр банковских услуг, таких, как кредитование, открытие и ведение рублёвых и валютных счетов, международные переводы, пластиковые карты, валютное обслуживание, Интернет-банк и другие.

Банк «Первомайский»

«Рента» — общество с ограниченной ответственностью. В мае 2000 года в ст. Каневской, в административном здании строительного треста № 2, оно открыло первый в станице ломбард. Он выдавал кредиты под залог движимого имущества (автомобили, бытовую и оргтехнику, золото) на срок от 1 дня до 30 дней. За каждый день начислялся процент — 0,84 от суммы залога. Товар, поступавший в ломбард, страховался краснодарским филиалом страхового общества «РЕСО». Работала система охранно-пожарной сигнализации. Ломбард просуществовал недолго.

«Россельхозбанк», дополнительный офис в станице Каневской открытого акционерного общества. Работает с 6 мая 2006 года. Специализируется на сотрудничестве с предприятиями агропромышленного комплекса, фермерами, индивидуальными предпринимателями, работающими в сельскохозяйственном производстве, владельцами личных подсобных хозяйств, а также другими клиентами. Оказывает им необходимые финансовые услуги.

«Россельхозбанк»

«Русский Дом Селенга», Каневское представительство. Работало в одном из помещений каневского кинотеатра «Космос» с января 1994 года. «Каждую песчинку вашего вклада, — заверяли организаторы, — мы превратим в жемчужину». При сумме вклада 10 тысяч рублей через три года вкладчику обещали дать 180 тысяч рублей, а при сумме вклада 150 тысяч рублей — 4050 тысяч рублей. Положить на счёт можно было от 500 рублей до неограниченной суммы. Вскоре финансовая компания потерпела крах, и многие люди потеряли свои деньги.

«Русский стандарт», Каневской дополнительный офис банка, закрытого акционерного общества. В районе активно пытался работать в 2007—2008 годах. Оказывал населению розничные банковские услуги, в частности, — выдавал кредиты для оплаты покупок в торговых организациях, вслед за этим — кредиты на неотложные нужды, оформлял и обслуживал кредитные карты. Конкуренции на своём рынке Каневской офис банка «Русский стандарт» не выдержал и прекратил своё существование.

Ссудо-сберегательное общество. Создано в ст. Каневской в 1909 году. В 1916 году оно имело фонд в сумме 280 тысяч рублей.

Ссудо-сберегательное сельскохозяйственное товарищество. Создано в ст. Новодеревянковской в 1900 году при непосредственном участии Григория Кирилловича Кокунько. Оно имело устав, основной капитал и постоянных клиентов, которые брали кредиты на строительство, покупку лошадей и домашних животных. В 1910 году товарищество построило для себя специальное здание, которое среди станичников больше известно как народный дом.

Федеральное казначейство, Каневское отделение. Создано в сентябре 1994 года в соответствии с указом президента РФ № 1556 от 8 декабря 1992 года и постановлением правительства РФ № 864 от 27 августа 1993 года. В числе основных задач, которые оно решает, — проведение кассовых операций при исполнении федерального бюджета, реализация предварительного и текущего контроля над соблюдением бюджетного законодательства участниками бюджетного процесса, осуществление кассового обслуживания исполнения бюджетов субъектов и местных бюджетов, составление отчётности об исполнении федерального и консолидированного бюджетов России.

«Уралсиб», Каневской дополнительный офис филиала «Южный» — банк, открытое акционерное общество. Создан в станице Каневской 5 декабря 1999 года как Каневской дополнительный офис Юго-Западного филиала Краснодарского АКБ ОАО «Югбанк». 30 ноября 2006 года головной банк был преобразован в «Уралсиб-Юг банк», а 31 мая 2010 года — в филиал «Южный» ОАО «Уралсиб». Каневской офис банка оказывает частным лицам, предприятиям, организациям и учреждениям широкий спектр финансовых услуг.

Банк «Уралсиб»

КИНОТЕАТРЫ

— Караул! — закричала перепуганная женщина и бросилась к двери. — Спасайтесь, затопчут!

Все сидящие в зале бросились к выходу. Началась давка. Что-то опрокинули, сломали, сорвали с петель дверь...

Рассказывают, что так в Каневской в 1913 году проходила демонстрация кинофильма «Покорители Кавказа». А панику вызвала нёсшаяся на оператора, а следовательно, на зрителей, конница Шамиля.

К началу Великой Октябрьской социалистической революции в Каневском районе было 2 кинотеатра — в Каневской и Новоминской и 2 кинопередвижки. Каждый житель за год в среднем посещал два сеанса.

Первое звуковое кино жители Каневской посмотрели в кинотеатре «Родина» в 1936 году, а в следующем году была получена первая звуковая кинопередвижка, которая стала обслуживать периферийные населённые пункты. Десять лет спустя в районе уже насчитывалось 7 киноустановок. Они обслуживали за год 169 тысяч зрителей.

Шестого ноября 1964 года первых зрителей районного центра принял новый кинотеатр «Космос». В начале 1968 года он был реконструирован для показа широкоформатных фильмов, и первую такую художественную ленту «Железный поток» каневчанам продемонстрировали уже 11 января.

По сценарию Е.Г. Брагина и учительницы школы хутора Мигуты В.Я. Никитиной режиссёр Ю.А. Закревский снял в Каневском районе в 1959 году детскую документально-художественную кинокартину «Ребята и утята». Позже в Каневской снимали художественные фильмы «Стряпуха», «Летние сны», «Свой хлеб», ряд документальных фильмов о колхозах «Победа», имени Калинина, райсельхозтехнике, газопромысловом управлении и других предприятиях.

В конце 80-х годов двадцатого в районе имелось сорок киноустановок, которые ежегодно обслуживали до двух миллионов зрителей. Сейчас действует только один кинотеатр — «Космос».

«Берлога» — первый в районе частный кинозал. Был открыт 17 августа 2005 года на первом этаже здания бывшего строительного треста № 2. В тот день демонстрировался художественный фильм «Малышка на миллион долларов». Хозяйка кинозала — индивидуальный предприниматель Людмила Михайловна Читадзе, исполнительный директор — её сын Сергей. Зрительный зал был оборудован в современном стиле. Восходящие вверх от экрана мягкие кресла с подстаканниками, звукопоглощающее мягкое напольное покрытие. Стены и потолок отделаны материалами фирмы «Экофон», которые поглощают до девяноста процентов звука, создавая идеальные условия для комфортного просмотра фильмов. Они демонстрировались только новые: отечественные — на второй-третий день после их показа в Москве, зарубежные — на двенадцатый-пятнадцатый день. Зрителям предлагались и прямые трансляции наиболее интересных футбольных матчей. Работал частный кинозал около года.

«Космос» — широкоформатный кинотеатр станицы Каневской. Первых зрителей принял 6 ноября 1964 года. В тот же день в нём состоялось торжественное собрание представителей партийных, советских органов и общественных организаций, посвящённое празднику. С докладом «47-я годовщина Великой Октябрьской социалистической революции» выступил первый секретарь Каневского парткома А.С. Колесников. Шестидесяти лучшим строителям кинотеатра были вручены почётные грамоты парткома и райисполкома и денежные премии. В начале 1968 года кинотеатр был реконструирован для показа широкоформатных фильмов. Монтаж аппаратуры и экрана вели Л. Григораш, С. Гзырьян, А. Матвиенко, В. Ведьмак, В. Лапиков. «Космос» — первый в РСФСР сельский широкоформатный кинотеатр. 11 января состоялась премьера широкоформатного фильма «Железный поток». Роль Маркиана Смирнюка в нём сыграл участник Таманского похода, адъютант Епифана Ковтюха, консультант фильма каневчанин Яков Емельянович Гладких. Сегодня «Космос» — единственный в Каневском районе действующий кинотеатр. В марте 2006 года он был переведён из собственности района в собственность Каневского сельского поселения.

«Родина» — первый в Каневской стационарный кинотеатр. Открыт в 1928 году как народный дом. Первое звуковое кино жители станицы посмотрели здесь в 1936 году. В ноябре 1961-го кинотеатр был переоборудован под демонстрацию широкоэкранных фильмов. В том же месяце первыми были показаны картины «И снова утро» и «Отверженные» в двух сериях. В следующем году реконструировали зрительный зал, количество посадочных мест довели до тысячи. В подвальном помещении для зрителей работала закусочная, а позже к северной стене здания, от улицы им. Ленина, пристроили магазин, в котором

можно было купить такие дефицитные продукты, как сгущённое молоко, шоколад. Вплоть до 1964 года кинотеатр «Родина» являлся центром идеологической работы в станице. В нём проводили семинары, совещания, пленумы райкомов партии и комсомола, лекции, различные встречи кинофестивали, концерты художественной самодеятельности и другие мероприятия. В конце семидесятых годов двадцатого века «Родина» прекратила работу. Здание стали использовать связисты — они установили в нём оборудование автоматической телефонной станции и радиоузла. Сейчас там — различные магазины частных предпринимателей.

Бывший кинотеатр «Родина»

СПОРТИВНЫЕ СООРУЖЕНИЯ

Физическим трудом, как и физической культурой, первопоселенцы Кубани, в том числе и каневские казаки, занимались всегда. Это нужно было и лично каждому, и сообществу в целом для обеспечения активной жизнедеятельности и безопасности — в постоянных боевых столкновениях, подтверждала реальная действительность, победить мог и побеждал только сильнейший.

Наиболее популярными в народе были конно-спортивные соревнования. Севернее станицы Привольной, между Горьким, Сладким и Круглым лиманами, например, до сих пор сохранилось урочище Отвод. Вплоть до Великой Октябрьской социалистической революции там в первое воскресенье после Пасхи — на Красную горку всегда проводились станичные скачки «для поддержания искусства верховой езды и лихости в подрастающем казачьем поколении». В скачках, джигитовке, гимнастике и вольных упражнениях участвовали подростки, казаки приготовительного разряда и казаки, прошедшие действительную службу. За околицами населённых пунктов, на выгонах, молодёжь всегда «гоняла футбол», увлекалась другими игровыми видами спорта.

Время вносило, естественно, свои коррективы. Были периоды массовых увлечений военно- и пожарно-прикладными видами спорта, лёгкой и тяжёлой атлетикой, акробатикой и гимнастикой, вело- и мотоспортом...

Площадки, на которых проводились те или иные соревнования, долгое время оставались примитивными. Первый в районе стационарный стадион, например, был построен в Каневской в 1952 году, первый Дворец спорта — в Новоминской в 1972 году, первый Ледовый дворец спорта — в Каневской в 2001 году, первый Дво-

рец спорта с надувной крышей-шатром — в Стародеревянковской в 2010 году.

Сейчас в Каневском районе почти не осталось населённых пунктов, в которых не было бы хоть какого-нибудь спортивного сооружения — Дворца спорта, стадиона, спортивной или детской игровой площадки.

Дворец спорта в ст. Новоминской — первое в районе специальное спортивное сооружение. В 1972 году его построили и сдали в эксплуатацию труженики колхоза им. Кирова. В нём — плавательный бассейн с вышкой для прыжков в воду, залы для занятий различными видами спорта, вспомогательные помещения.

Дворец спорта в ст. Каневской. На углу улиц им. Горького и Октябрьской он был построен коллективом ПМК № 49 для колхоза «Победа» и сдан в эксплуатацию 30 декабря 1982 года. Включает в себя два плавательных бассейна, большой зал для игровых видов спорта (футбол, баскетбол, волейбол...), залы для борьбы и танцев, сауну, душевые, множество служебных помещений.

Дворец спорта в ст. Стародеревянковской. Построен в 1995 году по инициативе директора акционерного сельскохозяйственного общества «Кубань» Виктора Павловича Мищенко на средства хозяйства. Реконструирован в 2006 году. Располагает двумя плавательными бассейнами — «лягушатником» для начинающих детей и 250-метровым на четыре дорожки для взрослых. Имеются залы для игровых видов спорта, для бокса по олимпийскому стандарту, тренажёрный зал с оборудованием немецкой фирмы «Кетлер». Добрую славу завоевали работающие во Дворце спорта школы бокса (тренер Н.М. Шишкин) и плавания (тренер С.А. Серков), воспитавшие не только чемпионов Кубани, но и Российской Федерации.

Дворец спорта ООО «Кубань»

Дворец спорта в ст. Стародеревянковской. Первый в районе воздухоопорный спортивный объект. Куполообразная его крыша была смонтирована в июле, а в строй действующих он вступил в сентябре 2010 года. Приспособлен к проведению занятий и соревнований по разнообразным видам спорта.

Воздухоопорный Дворец спорта

Ледовый дворец спорта в ст. Каневской. Первый такой объект на Кубани, в эксплуатацию был сдан 22 декабря 2001 года. Его строительство велось двадцать лет силами коллективов Каневской межколхозной строительной организации и акционерного общества «Колос» с привлечением субподрядных организаций — стройтреста № 7 г. Ростова-на-Дону и краснодарского ЗАО «Пищепром». Полезная площадь Дворца — 7480 кв. м., ледового поля — 1830 кв. м. Рассчитан на 600 зрителей. Работают секции хоккея, фигурного катания, мини-футбола, различных видов борьбы, тяжёлой

атлетики, велоспорта, аэробики и других видов спорта.

Ледовый дворец спорта

«Олимп» — первый в станице Каневской стационарный стадион. Методом народной стройки его возведение началось 24 июня 1950 года на Сенной площади. Первоначально был рассчитан на 5 тысяч зрителей. Кроме футбольного поля, там были разбиты волейбольные и баскетбольные площадки, беговые дорожки, секторы для метания гранат, дисков, прыжков в длину и высоту. Основные работы были завершены к 20 апреля 1952 года.

В этот день состоялось открытие летнего сезона соревнованиями по лёгкой атлетике. Первое командное место заняли физкультурники средней школы № 1, а рекордсменом — учащийся этого учебного заведения Башмаков. В высоту он прыгнул на 1 метр 55 сантиметров, в длину — с разбега — на 5 метров 82 сантиметра. Накануне 200-летнего юбилея ст. Каневской центральный стадион был реконструирован. Построены две трибуны на 10 тысяч зрителей, гостиница на 100 человек, закрытые спортивные залы для различных видов спорта, открытый теннисный корт. Все работы выполнили строители Каневской МПМК во главе с мастером А.П. Алексеевым.

Специализированный боксёрский зал в станице Каневской. Оборудован и открыт 22 марта 2005 года в районном Дворце культуры.

Теннисный корт — первая в районе специальная спортивная площадка под открытым небом. Предназначена для проведения любых подвижных игр. Построена на территории каневского общества с ограниченной ответственностью «Сладич Кубань» в августе 2006 года. Предприятие потратило на это более 600 тысяч рублей.

Теннисный корт

«Факел» — стадион Каневского газопромыслового управления. Находится в микрорайоне Нефтяники. В советское время на нём постоянно проходили соревнования санитарных дружин, детские «Зарницы», турниры по пожарно-прикладным видам спорта. Сейчас больше внимания уделяется современным направлениям молодёжных развлечений.

Соревнования на стадионе «Факел»

КАНЕВСКИЕ РЕКОРДЫ

Станица Каневская и Каневской район всегда славились своими трудолюбивыми жителями и результатами их деятельности. Последний рекорд ими был установлен в июле 2010 года, когда с каждого из 57 691 гектара растениеводы акционерных сельскохозяйственных предприятий получили урожайность зерновых колосовых и зернобобовых культур более 60 центнеров. В новоминском ЗАОПЗ «Урожай» этот показатель ещё выше — 72 центнера зерна с гектара.

Каневчанам принадлежит немало рекордов краевого и российского уровней во многих сферах жизнедеятельности. Вот лишь некоторые из них.

Первая на Кубани земледельческая ассоциация была создана летом 1869 года в ст. Бриньковской на царине местного священника Петра Яковлевича Станицкого. Бывшие семинаристы Кавказской духовной семинарии Фёдор Щербина (ст. Новодеревянковская), Григорий Попко, Кирилл Грачёв и Василий Архангельский, а также присоединившиеся к ним чуть позже Василий Орлов, Силдон Лавров и Даниил Стражев — сын дьякона Харитона Захаровича из ст. Новодеревянковской на арендованной земле выращивали сельскохозяйственные культуры, полученный урожай делили пополам с П.Я. Станицким.

Первым и **единственным** из кубанцев членом-корреспондентом Петербургской Академии Наук за заслуги в области бюджетной статистики стал в 1904 году выдающийся историк Кубани, статистик, этнограф, уроженец ст. Новодеревянковской Фёдор Андреевич Щербина.

Единственная представительница царской семьи — младшая сестра последнего русского царя Николая II великая княгиня Ольга Александровна Куликовская-Романова — жила в Новоминской Ейского отдела. Четвёртого января 1919 года в эту станицу её с мужем Николаем Александровичем Куликовским, сыном Тихоном (12.8.1917 г.р.), нянями К.Я. Можаевой и М.С. Ивановой, офицерами охраны П.П. Комовым, П.П. Булыгиным и А.А. Грамотиным привёз из Крыма лейб-казак вдовствующей императрицы Марии Фёдоровны Тимофей Ксенофонтович Ящик.

Первое время семья жила в доме Тютюнова, а с 12 марта 1919 года — в доме казака Любарец. Десятого апреля в 22 часа Ольга Александровна родила в Новоминской второго сына — Гурия.

В декабре 1919 года по поручению Марии Фёдоровны Т.К. Ящик выехал из Дании в Россию и через месяц вывез семью её дочери О.А. Куликовской-Романовой из Ростова-на-Дону, куда она приехала ещё 1 октября 1919 года, через Новороссийск, Турцию, Сербию и Австрию в Копенгаген.

Своё пребывание на Кубани, в Новоминской, великая княгиня Ольга Александровна запечатлела в дивных акварелях, часть которых была представлена на выставке в Москве в 2002 году (см.: «Искусство Великой Княгини. Акварель, рисунок, живопись, архивные материалы». Издательство Школы акварели Сергея Андрияки. М., 2002). На одной из этих акварелей изображена хата казака Любарца. В Дании семья великой княгини жила до 1948 года, а затем перебралась в Канаду, где в 1958 году умер Н.А. Куликовский, а в 1960 году — его жена Ольга Александровна.

Первым в СССР «ударным районом» в 1930 году стал Каневской район Кубанского округа. Звание это он завоевал «в ожесточённых боях против кулачества». Уже к 19-му июня того же года в колхозы, а их в районе было 15, влились 85 процентов бедняцких и середняцких хозяйств.

Первыми на Кубани с инициативой использовать опыт скоростного строительства Ферганского канала на строительстве дороги по маршруту Краснодар — Ейск с ракушечным покрытием протяжённостью в 235 километров выступили колхозники, рабочие совхозов, МТС и служащие Каневского и Ейского районов. 11 февраля 1940 года эту инициативу одобрило бюро Краснодарского крайкома ВКП(б) и обязало горкомы, райкомы партии и горрайисполкомы широко поддержать начинание и «немедленно приступить к подготовительным работам по скоростному строительству дорог... с тем, чтобы с 1 марта с. г. приступить к полному развороту строительства дорог...».

Первый на Кубани детский кинофестиваль проходил в 1942 году. Постановление о его проведении 2 марта того же года принял крайком ВКП(б). Для детей сельских населённых пунктов демонстрировались фильмы, посвящённые Великой Отечественной войне. В Каневском районе фестивальный кинопоказ состоялся в мае, а уже в августе дети воочию увидели войну — район оккупировали фашисты.

Первым из кубанских лётчиков подвиг Николая Гастелло повторил уроженец станицы Каневской Григорий Карпович Нестеренко. 21 октября 1943 года в бою западнее деревни Чеоград Мелитопольского района Украины он был ранен осколком снаряда и спикировал на огневые точки противника, уничтожив их. Старшему лётчику 291-го истребительного авиаполка 1 ноября 1943 года посмертно было присвоено звание Героя Советского Союза. Г.К. Нестеренко совершил 55 боевых вылетов, провёл 23 воздушных боя, сбил 9 самолётов врага, уничтожил несколько автомашин, зенитных батарей, более сотни немецких солдат и офицеров.

Первыми в стране метод перебазирования буровых вышек без их демонтажа и монтажа в 1957 году начали применять на практике специалисты и рабочие Каневской конторы бурения № 1 треста «Краснодарнефтеразведка». Установленную на специальную тележку вышку быстро и безопасно с помощью тракторов перемещали на 2—3 километра и начинали бурить очередную скважину. В октябре 1957 года буровую вышку шестью тракторами **впервые** перебазировали на большое расстояние — 10 километров: от скважины № 21 в районе ст. Каневской до реки Челбас. С экспериментом успешно справилась бригада Луки Семёновича Мищенко.

Впервые в СССР низкотемпературную сепарацию газа, позволяющую извлекать из добытого газа максимальное количество конденсата, начали применять в 1960 году на Кубани, на промыслах Каневского газопромыслового управления № 2.

Первое в районе газодобывающее предприятие — Каневское газопромысловое управление № 2 объединения «Кубаньгазпром». Создано 20 апреля 1960 года на базе Каневского и Ленинградского месторождений. Первоначально руководило работой промыслов, расположенных на севере Кубани: Каневским № 1, Ленинградским № 2, Челбасским № 3, Староминским № 4, Кущёвским № 5.

Управление имело цех научно-исследовательских и производственных работ, цех газопередачи, специализированный строительно-монтажный участок, домоуправление.

Первыми в крае птицеводы Каневского района в феврале 1961 года выступили с инициативой широко развернуть социалистическое соревнование за дальнейшее развитие птицеводства и увеличение производства яиц и мяса птицы. Это обращение ко всем птицеводам Кубани поддержало бюро крайкома КПСС. Оно обязало все партийные органы края наметить мероприятия по использованию имеющихся возможностей по увеличению производства мяса птицы.

Первым в СССР был полностью автоматизирован в 1963 году газопромысел № 3 Челбасского месторождения, которое разрабатывало Каневское газопромысловое управление № 2. Это позволило высвободить 35 человек и ежегодно экономить по 32 тысячи рублей. Обслуживала групповую установку-автомат комсомольско-молодёжная бригада старшего оператора Владимира Марковича Сонько.

Первым в СССР звания «Коллектив коммунистического труда» среди родственных предприятий удостоен в июле 1963 года колхоз «Победа» Каневского района Краснодарского края. Решение об этом приняли бюро партийного комитета Каневского производственного управления и исполком райсовета депутатов трудящихся. Краснодарский сельский крайисполком в том же месяце принял подобное решение, отметив высокие показатели коллектива в производстве сельскохозяйственных продуктов и хорошую воспитательную работу среди колхозников. 28 января 1964 года об опыте работы партийной организации этого хозяйства в передовой статье и на тематической странице рассказала газета «Правда».

Первыми в РСФСР с инициативой активнее заниматься физкультурой и спортом, поднять отстающие коллективы физкультуры до уровня передовых в конце января 1964 года выступили спортсмены Каневского района. Принятое ими на первой районной конференции ДСО «Урожай» обращение ко всей молодёжи РСФСР поддержал президиум Центрального Совета ДСО «Урожай».

Первый в РСФСР сельский широкоформатный кинотеатр — «Космос». Построен в ст. Каневской, сдан в эксплуатацию 6 ноября 1964 года. В этот же день здесь состоялось торжественное собрание представителей партийных, советских и общественных организаций. С докладом «47-я годовщина Великой Октябрьской социалистической революции» выступил первый секретарь Каневского парткома А.С. Колесников. Шестидесяти лучшим строителям кинотеатра были вручены почётные грамоты парткома и райисполкома и денежные премии. Три года в «Космосе» демонстрировались обычные фильмы, а 11 января 1968 года, после реконструкции, состоялась премьера широкоформатного художественного фильма «Железный поток». Примечательно, что роль Маркиана Смирнюка в нём сыграл участник Таманского похода, адъютант Епифана Ковтюха, консультант фильма каневчанин Яков Емельянович Гладких. За 12 дней было дано 22 сеанса. «Железный поток» посмотрели более 10 тысяч зрителей. Затем были другие широкоформатные фильмы.

Первое на Кубани предприятие, способное оперативно решать комплекс вопросов по развитию добывных и газотранспортных мощностей от разведки до дальнего транспорта газа, - производственное объединение

«Кубаньгазпром» — было создано 16 ноября 1965 года на базе одиннадцати газоконденсатных месторождений Кубани. В состав объединения вошли Каневское, Майкопское и Краснодарское газопромысловые управления, два автотранспортных управления и две базы материально-технического снабжения.

Первыми в СССР в 1965 году разработали, изготовили и применили ингибиторные установки для защиты оборудования скважин от коррозии специалисты Каневского газопромыслового управления № 2 объединения «Кубаньгазпром».

Первой в РСФСР среди агитационно-художественных бригад звание народной завоевала в ноябре 1965 года агитбригада новоминского колхоза «Коммунар» (руководитель И.А. Доронин).

Первым из кубанцев рекорд РСФСР по сверхглубокой проходке скважин установили бурильщики бригады Петра Стратоновича Фомина из Каневской нефтеразведки. 19 мая 1967 года близ станицы Медвёдовской они пробурили скважину № 2 на глубину 6002 метра. В последних числах июля бригада П.С. Фомина достигла отметки 6200 метров и **первой** из кубанских бурильщиков побила рекорд СССР, принадлежавший Казахстану (6160 метров, месторождение Аралсор). Также **первой** на Кубани эта бригада побила и рекорд Европы. К середине ноября она вышла на отметку 6320 метров. Показатель бурильщиков Западной Германии — 6276 метров стал вторым.

Впервые команда футболистов каневского колхоза «Победа» стала чемпионом РСФСР среди сельских спортсменов 29 августа 1967 года. В этот день в ст. Каневской в финальном матче розыгрыша кубка Центрального Совета ДСО «Урожай» «Золотой колос» со счётом 8:1 они обыграли ярославцев. На третьем месте — команда г. Волгограда. Команде колхоза «Победа» **первой** на Кубани был вручён кубок «Золотой колос», дипломы первой степени, золотые жетоны, чемпионские ленты и ценные подарки. Тренер команды — Геннадий Егорович Поярков.

Первым обладателем кубка министерства сельского хозяйства РСФСР и Центрального Совета ДСО «Урожай» «Серебристый Эльбрус» стала в октябре 1967 года команда «Урожай» каневского колхоза «Победа».

Первой из кубанских команд обладательницей кубка ЦК ВЛКСМ и газеты «Сельская жизнь» «Золотой колос» стала 7 ноября 1967 года команда каневского колхоза «Победа». В Акимовском районе Запорожской области Украины, где проходили финальные игры, она одержала победу в четырёх встречах, одну проиграла, набрала 8 очков, забила 19 голов, 1 пропустила и **впервые** стала чемпионом СССР.

Первое на Кубани колхозное радиотелевизионное ателье было организовано в январе 1968 года в новоминском колхозе им. Кирова. Необходимость в его открытии продиктована тем, что в общественном пользовании колхозников находились к тому времени 25 телевизоров, 160 радиоприёмников и 4 магнитофона, а в личном пользовании тружеников хозяйства — 750 радиоприёмников и 280 телевизоров. **Первым** радиотехником стал В.Л. Дыдык.

Первыми в крае с призывом «Птицеводству — комсомольское шефство» 3 марта 1970 года выступили молодые колхозники Стародеревянковского колхоза «Кубань». Птицеводы хозяйства обязались в 1970 году получить 380 тонн птичьего мяса, не менее 200 яиц на курицу-несушку,

вырастить 260 тысяч голов птицы. Они просили юношей и девушек Кубани включиться в большое и важное дело выращивания птицы, шире развернуть соревнование среди молодых птицеводов за достойную встречу 100-летия со дня рождения В.И. Ленина.

Первую морскую скважину в августе 1975 года в акватории Бейсугского лимана пробурила бригада бурового мастера Виктора Александровича Вилламова из Каневского районного управления буровых работ объединения «Кубаньгазпром». Её глубина – 1700 метров. Скважина дала промышленный приток газа из двух горизонтов.

Первым в краевом объединении «Кубаньморнефтегазпром» коллектив Каневского газопромыслового управления завоевал почётное звание «Предприятие высокой культуры производства». 13 марта 1977 года ему был вручён Диплом министерства газовой промышленности СССР и ЦК профсоюза работников нефтяной и газовой промышленности.

Первым в краевом объединении «Кубаньморнефтегазпром» коллектив Каневского газопромыслового управления в мае 1977 года завоевал почётное звание «Предприятие высокой культуры производства». Ему был вручён Диплом министерства газовой промышленности СССР и ЦК профсоюза работников нефтяной и газовой промышленности.

Самая высокая на Кубани металлическая радиотелевизионная мачта находится в ст. Каневской. Её высота – 350 метров, вес – около 400 тонн. Мачта вместе с радиотелевизионным ретранслятором были сданы в эксплуатацию 22 августа 1979 года. В строительстве объекта принимали участие специалисты объединения «Краснодаргражданпроект», Ереванского отделения Государственного Всесоюзного проектного института министерства связи СССР, Каневской ПМК № 49 объединения «Краснодарайсельстрой», монтажного управления треста «Южстальконструкция», ПМК № 172 треста «Радиострой», Ленинградского НПО им. Коминтерна.

Первый в крае музей народного образования открыт 3 марта 1986 года в новодеревянковской средней школе № 43 по инициативе и при активном участии учителя Александра Васильевича Дейневича. В нём оформлены экспозиции по истории зарождения и развития народного образования на территории Новодеревянковского сельского поселения, о выпускниках школы разных лет, о педагогах, внёсших значительный вклад в дело развития народного образования.

Первый в крае праздник народного искусства «Ты, Кубань, Ты наша Родина!» состоялся 7 ноября 1990 года в ст. Каневской. Он был организован Центром народной культуры Кубани, государственным Кубанским казачьим хором и каневски©м культурно-спортивным комплексом и посвящался 200-летию ст. Каневской. В этот день по улице им. Горького прошла демонстрация трудящихся. У районного Дворца культуры был дан большой концерт с участием хора Виктора Захарченко, композитора Григория Пономаренко, певицы Вероники Журавлёвой, исполнителей из Москвы, Ленинграда, Адыгеи, многих городов и станиц Кубани. Показательные выступления спортсменов состоялись на стадионах и во Дворцах спорта. Завершился праздник великолепным фейерверком.

Первый на Кубани завод газовой аппаратуры построен в ст. Каневской. Первый его пусковой комплекс был введён в эксплуатацию через три года после начала строительства, 1 октября 1994 года, а уже в 1995 году с конвейера сошли 65 тысяч газовых плит.

Первый на Кубани Ледовый дворец спорта был сдан в эксплуатацию 22 декабря 2001 года в ст. Каневской. Его строительство велось двадцать лет силами коллективов Каневской межколхозной строительной организации и акционерного общества «Колос» с привлечением субподрядных организаций – стройтреста № 7 г. Ростова-на-Дону и краснодарского ЗАО «Пищепром». Полезная площадь Дворца – 7480 кв. м., ледового поля – 1830 кв. м. Рассчитан на 600 зрителей. Работают секции хоккея, фигурного катания, мини-футбола, различных видов борьбы, тяжёлой атлетики, велоспорта, аэробики и других видов спорта.

Самый высокий урожай озимого ячменя в районе за всю историю земледелия получили в июле 2004 года труженики второй бригады новодеревянковского закрытого акционерного общества «Дружба». С площади 46 гектаров там было собрано по 107,2 центнера зерна сорта «Добрыня». Средняя урожайность на всей возделываемой площади – 210 гектаров – составила по 88 центнеров ячменя.

Первый в крае памятник Ивану Николаевичу Переверзеву, бывшему председателю колхоза им. Кирова, Герою Социалистического Труда был открыт 21 октября 2005 года в ст. Новоминской рядом со зданием правления хозяйства, которым он руководил 22 года. Автор памятника – кубанский скульптор Николай Буртасенков, оформитель мемориального комплекса – каневской художник Николай Маркин. Красную ленточку на митинге по случаю открытия памятника перерезали ректор Кубанского государственного аграрного университета И.Т. Трубилин, глава Каневского района А.А. Литвиненко и преемники И.Н. Переверзева – В.А. Мурый и действующий генеральный директор ЗАОПЗ «Урожай» (бывший колхоз им. Кирова), Герой Труда Кубани И.Н. Горбанько. Финансировал проект из средств депутатского фонда депутат Законодательного Собрания Краснодарского края И.Н. Горбанько.

Самое большое на Кубани количество молока за одни сутки надоили 2 июня 2006 года работники ферм и комплексов акционерных сельскохозяйственных обществ Каневского района – 328 тонн 290 килограммов. Рубеж в 300 тонн – привычное для них дело.

Первым в Российской Федерации 1 января 2007 года в автономное учреждение культуры был реорганизован каневской районный Дворец культуры. С того времени он, в соответствии с Законом о местном самоуправлении, получил право самостоятельно зарабатывать средства и распределять их. Деньги идут на укрепление материально-технической базы Дворца, увеличение заработной платы сотрудников, которых в коллективе более ста, на увеличение количества и улучшение качества оказываемых населению услуг. Основной доход РДК приносит кафе-клуб, в котором, комфортно разместившись за столиками, можно посмотреть концертную программу с участием солистов, артистов бального танца, народного хора. Популярностью пользуются вечера чествования ветеранов и передовиков, корпоративные встречи, «огоньки»... Используются и другие формы хозяйствования.

Самая крупная станица Краснодарского края – Каневская. Основана в 1794 году. Расположена у слияния степных рек Челбас, Средний Челбас и Сухой Челбас. По данным на 1 июня 2010 года в Каневской проживали 46 350 человек (официально зарегистрированных).

ДОПОЛНИТЕЛЬНАЯ ЛИТЕРАТУРА О КАНЕВСКОМ РАЙОНЕ

Андрющенко В. К., Стрыгин А. В., Кочегура А. Т. и другие. Земля Приволья. — Черноголовка, 1998.

Андрющенко В. К., Кочегура А. Т. Судьба моя — земля Приволья. — Краснодар, 2001.

Байбаков Н. А., Гарушев А. Р., Антониани Д. Г. Кубань — колыбель нефтегазовой промышленности России. — Майкоп, 2004.

Байдак В. И., Серков С. А. Утро над Кубанью. — Майкоп, 2008.

Группа авторов. Знай свой край. — Краснодар, 1974.

Группа авторов. Каневской район (буклет). — Каневская, 2006.

Дейневич А. В., Гаврилина А. А. Станица Новодеревянковская. — 1996.

Дейневич А. В., Гаврилина А. А. Краткий краеведческий словарь Каневского района Краснодарского края. — Каневская, 1994.

Дыкань (Сычёва) В. Г. Сиклитина. — Москва, 2005.

Зорин Л. С. Меж широких степей затерялося. — Каневская, 1997.

Ковешников В. Н. Очерки по топонимике Кубани. — Краснодар, 2006.

Кожин Ю. А. Записки буровика. — Краснодар, 1999.

Лотышев И. П. География Кубани. — Майкоп, 2006.

Макухин В. А. Очерки по истории хутора Большие Челбасы. — 2007.

Моторная В. Г. В моей судьбе ты стала главной. — Каневская, 2008.

Моторная В. Г. Ступени. — Черноголовка, 1998.

Моторная В. Г. Там, где текут молочные реки. — Краснодар, 2001.

Огарёва Н. В. Народная картинная галерея. — Москва, 1990.

Попович А. Ф. Облака в небесах, седина в волосах. — Майкоп, 2008.

Сидоренко Ф. И. Земля каневская. — Каневская, 2001.

Станица Каневская. Фотоальбом. — Краснодар, 2004.

Сто лет станицы Привольной Каневского района. Буклет. — Краснодар, 1981.

Султханов Н. А. Расскажи мне о станице. — Краснодар, 1999.

Султханов Н. А. Люби любовью светлою. — Краснодар, 2002.

Цветков В. А. Земляки. — Майкоп, 2004.

Цветков В. А. Книга рекордов Кубани. — Майкоп, 2008.

Цветков В. А. Оседлавшие Пегаса. — Майкоп, 2007.

Цветков В. А. Приближение прошлого. — Майкоп, 2007.

Цветков В. А. Серые ленты дорог. — Каневская, 1997.

Цветков В. А. У слияния трёх рек. — Днепропетровск, 1994.

Чубов П. П. Масштабность наших задач. — Краснодар, 1984.

Ящик Т. К. Рядом с императрицей. — Санкт-Петербург, 2007.

СОДЕРЖАНИЕ

К читателю 3

Природа 4

Животный мир 4

Охотничьи угодья, заказники 7

Парки и другие лесные массивы 10

Полезные ископаемые 12

Природные явления 15

Растительный мир 18

Рыбы 23

Гребли 25

Курганы 26

Лиманы, озёра, болота 30

Реки, балки 34

Урочища, пади 44

Населённые пункты 47

Территориальные образования 86

Предприятия АПК 95

Акционерные общества 96

Перерабатывающие предприятия 100

Сервисные организации 105

Нефтегазовая промышленность 108

Строительные организации 112

Церкви 116

Банки 124

Кинотеатры 128

Спортивные сооружения 131

Каневские рекорды 134

Дополнительная литература о Каневском районе 140

Валентин Александрович Цветков

ГЕОГРАФИЯ КАНЕВСКОГО РАЙОНА

Технический редактор **Т. А. Балаева**
Корректор **С.З. Тхатель**

Подписано в печать Формат бумаги 60х84 $^{1}/_{16.}$
Бумага офсетная. Гарнитура шрифта «TextBookC», кегль 9.
Способ печати офсетный. Усл. печ. л. 8,25.
Заказ № 096. Тираж 1000.

ОАО «Полиграф-ЮГ». 385000, г. Майкоп, ул. Пионерская, 268.
Тел. для справок 52-23-92.
E-mail: guripp2@rambler.ru.