

ОПИСАНИЕ МЕСТОПОЛОЖЕНИЯ ГРАНИЦ

Публичный сервитут электросетевого комплекса ПС-110\35\10кВ "Ясенская" с прилегающими
ВЛ и отпайкой

(наименование объекта, местоположение границ которого описано (далее - объект))

Сведения об объекте					
№ п/п	Характеристики объекта	Описание характеристик			
1	2	3			
1	Местоположение объекта	Краснодарский край, р-н. Ейский Краснодарский край, р-н. Ейский, г. Ейск Краснодарский край, р-н. Ейский, ст-ца Ясенская Краснодарский край, р-н. Ейский, ст-ца Копанская Краснодарский край, р-н. Каневской Краснодарский край, р-н. Каневской, ст-ца Новоминская			
2	Площадь объекта ± величина погрешности определения площади ($P \pm \Delta P$)	2932537±599 кв.м			
3	Иные характеристики объекта	Публичный сервитут в отношении земель и земельных участков в границах охранных зон линейного объекта электросетевого хозяйства регионального значения «Электросетевой комплекс ПС-110\35\10кВ "Ясенская" с прилегающими ВЛ и отпайкой» для объекта электросетевого хозяйства, необходимого для организации электроснабжения населения. Срок публичного сервитута составляет 49 лет. Публичный сервитут установлен в пользу ПАО «Россети Кубань».			
Сведения о местоположении границ объекта					
1. Система координат МСК 23, зона 1					
2. Сведения о характерных точках границ объекта					
Обозначение характерных точек границ	Координаты, м		Метод определения координат характерной точки	Средняя квадратическая погрешность положения характерной точки (M_i), м	Описание обозначения точки на местности (при наличии)
	X	Y			
1	2	3	4	5	6
1	644813,65	1321955,85	Метод спутниковых геодезических измерений (определений)	0,10	—
2	644813,91	1321975,85	Метод спутниковых геодезических измерений (определений)	0,10	—
3	644814,29	1322004,84	Метод спутниковых геодезических измерений (определений)	0,10	—

1	2	3	4	5	6
4	644802,07	1322005,00	Метод спутниковых геодезических измерений (определений)	0,10	—
5	644695,28	1322005,90	Метод спутниковых геодезических измерений (определений)	0,10	—
6	644585,73	1322007,70	Метод спутниковых геодезических измерений (определений)	0,10	—
7	644467,78	1322009,95	Метод спутниковых геодезических измерений (определений)	0,10	—
8	644348,74	1322011,28	Метод спутниковых геодезических измерений (определений)	0,10	—
9	644241,18	1322013,40	Метод спутниковых геодезических измерений (определений)	0,10	—
10	644125,92	1322014,96	Метод спутниковых геодезических измерений (определений)	0,10	—
11	643997,87	1322016,91	Метод спутниковых геодезических измерений (определений)	0,10	—
12	643886,23	1322018,51	Метод спутниковых геодезических измерений (определений)	0,10	—
13	643766,14	1322020,52	Метод спутниковых геодезических измерений (определений)	0,10	—
14	643647,43	1322022,46	Метод спутниковых геодезических измерений (определений)	0,10	—

1	2	3	4	5	6
15	643530,03	1322024,05	Метод спутниковых геодезических измерений (определений)	0,10	—
16	643411,85	1322026,15	Метод спутниковых геодезических измерений (определений)	0,10	—
17	643288,78	1322027,60	Метод спутниковых геодезических измерений (определений)	0,10	—
18	643172,08	1322029,35	Метод спутниковых геодезических измерений (определений)	0,10	—
19	643055,17	1322030,88	Метод спутниковых геодезических измерений (определений)	0,10	—
20	642922,14	1322032,82	Метод спутниковых геодезических измерений (определений)	0,10	—
21	642797,64	1322034,38	Метод спутниковых геодезических измерений (определений)	0,10	—
22	642679,17	1322036,48	Метод спутниковых геодезических измерений (определений)	0,10	—
23	642568,97	1322037,91	Метод спутниковых геодезических измерений (определений)	0,10	—
24	642457,79	1322039,44	Метод спутниковых геодезических измерений (определений)	0,10	—
25	642351,94	1322041,19	Метод спутниковых геодезических измерений (определений)	0,10	—

1	2	3	4	5	6
26	642235,77	1322042,65	Метод спутниковых геодезических измерений (определений)	0,10	—
27	642130,11	1322044,00	Метод спутниковых геодезических измерений (определений)	0,10	—
28	642018,13	1322045,21	Метод спутниковых геодезических измерений (определений)	0,10	—
29	641907,13	1322047,29	Метод спутниковых геодезических измерений (определений)	0,10	—
30	641794,57	1322048,38	Метод спутниковых геодезических измерений (определений)	0,10	—
31	641683,11	1322049,82	Метод спутниковых геодезических измерений (определений)	0,10	—
32	641569,44	1322051,44	Метод спутниковых геодезических измерений (определений)	0,10	—
33	641460,09	1322052,91	Метод спутниковых геодезических измерений (определений)	0,10	—
34	641351,41	1322054,48	Метод спутниковых геодезических измерений (определений)	0,10	—
35	641238,03	1322055,80	Метод спутниковых геодезических измерений (определений)	0,10	—
36	641128,53	1322057,36	Метод спутниковых геодезических измерений (определений)	0,10	—

1	2	3	4	5	6
37	641016,99	1322058,88	Метод спутниковых геодезических измерений (определений)	0,10	—
38	640896,21	1322060,15	Метод спутниковых геодезических измерений (определений)	0,10	—
39	640752,04	1322061,87	Метод спутниковых геодезических измерений (определений)	0,10	—
40	640637,54	1322063,84	Метод спутниковых геодезических измерений (определений)	0,10	—
41	640518,64	1322064,76	Метод спутниковых геодезических измерений (определений)	0,10	—
42	640391,02	1322066,31	Метод спутниковых геодезических измерений (определений)	0,10	—
43	640269,88	1322067,14	Метод спутниковых геодезических измерений (определений)	0,10	—
44	640152,06	1322068,41	Метод спутниковых геодезических измерений (определений)	0,10	—
45	640041,88	1322069,66	Метод спутниковых геодезических измерений (определений)	0,10	—
46	639917,28	1322071,09	Метод спутниковых геодезических измерений (определений)	0,10	—
47	639800,51	1322072,18	Метод спутниковых геодезических измерений (определений)	0,10	—

1	2	3	4	5	6
48	639683,36	1322073,36	Метод спутниковых геодезических измерений (определений)	0,10	—
49	639562,62	1322074,53	Метод спутниковых геодезических измерений (определений)	0,10	—
50	639438,33	1322075,63	Метод спутниковых геодезических измерений (определений)	0,10	—
51	639322,60	1322076,97	Метод спутниковых геодезических измерений (определений)	0,10	—
52	639198,20	1322077,87	Метод спутниковых геодезических измерений (определений)	0,10	—
53	639074,64	1322078,89	Метод спутниковых геодезических измерений (определений)	0,10	—
54	638944,81	1322079,86	Метод спутниковых геодезических измерений (определений)	0,10	—
55	638832,44	1322080,58	Метод спутниковых геодезических измерений (определений)	0,10	—
56	638710,98	1322081,66	Метод спутниковых геодезических измерений (определений)	0,10	—
57	638592,40	1322082,61	Метод спутниковых геодезических измерений (определений)	0,10	—
58	638473,20	1322083,78	Метод спутниковых геодезических измерений (определений)	0,10	—

1	2	3	4	5	6
59	638352,41	1322084,85	Метод спутниковых геодезических измерений (определений)	0,10	—
60	638231,96	1322086,05	Метод спутниковых геодезических измерений (определений)	0,10	—
61	638113,17	1322086,97	Метод спутниковых геодезических измерений (определений)	0,10	—
62	637995,81	1322088,20	Метод спутниковых геодезических измерений (определений)	0,10	—
63	637873,01	1322089,29	Метод спутниковых геодезических измерений (определений)	0,10	—
64	637753,35	1322090,39	Метод спутниковых геодезических измерений (определений)	0,10	—
65	637632,95	1322091,42	Метод спутниковых геодезических измерений (определений)	0,10	—
66	637513,17	1322092,54	Метод спутниковых геодезических измерений (определений)	0,10	—
67	637392,20	1322093,66	Метод спутниковых геодезических измерений (определений)	0,10	—
68	637271,85	1322094,88	Метод спутниковых геодезических измерений (определений)	0,10	—
69	637153,12	1322095,96	Метод спутниковых геодезических измерений (определений)	0,10	—

1	2	3	4	5	6
70	637030,25	1322097,19	Метод спутниковых геодезических измерений (определений)	0,10	—
71	636910,39	1322098,28	Метод спутниковых геодезических измерений (определений)	0,10	—
72	636756,94	1322099,70	Метод спутниковых геодезических измерений (определений)	0,10	—
73	636640,05	1322100,79	Метод спутниковых геодезических измерений (определений)	0,10	—
74	636522,09	1322101,81	Метод спутниковых геодезических измерений (определений)	0,10	—
75	636401,91	1322103,13	Метод спутниковых геодезических измерений (определений)	0,10	—
76	636286,49	1322104,14	Метод спутниковых геодезических измерений (определений)	0,10	—
77	636168,63	1322105,24	Метод спутниковых геодезических измерений (определений)	0,10	—
78	636051,47	1322106,34	Метод спутниковых геодезических измерений (определений)	0,10	—
79	635933,04	1322107,49	Метод спутниковых геодезических измерений (определений)	0,10	—
80	635815,90	1322108,55	Метод спутниковых геодезических измерений (определений)	0,10	—

1	2	3	4	5	6
81	635698,04	1322109,85	Метод спутниковых геодезических измерений (определений)	0,10	—
82	635581,85	1322110,63	Метод спутниковых геодезических измерений (определений)	0,10	—
83	635465,37	1322111,90	Метод спутниковых геодезических измерений (определений)	0,10	—
84	635346,81	1322112,94	Метод спутниковых геодезических измерений (определений)	0,10	—
85	635229,74	1322114,24	Метод спутниковых геодезических измерений (определений)	0,10	—
86	635111,99	1322115,05	Метод спутниковых геодезических измерений (определений)	0,10	—
87	634992,89	1322116,27	Метод спутниковых геодезических измерений (определений)	0,10	—
88	634877,38	1322117,26	Метод спутниковых геодезических измерений (определений)	0,10	—
89	634779,54	1322118,30	Метод спутниковых геодезических измерений (определений)	0,10	—
90	634657,66	1322119,64	Метод спутниковых геодезических измерений (определений)	0,10	—
91	634536,95	1322120,30	Метод спутниковых геодезических измерений (определений)	0,10	—

1	2	3	4	5	6
92	634417,27	1322121,62	Метод спутниковых геодезических измерений (определений)	0,10	—
93	634297,52	1322122,94	Метод спутниковых геодезических измерений (определений)	0,10	—
94	634178,93	1322123,88	Метод спутниковых геодезических измерений (определений)	0,10	—
95	634058,29	1322124,84	Метод спутниковых геодезических измерений (определений)	0,10	—
96	633933,37	1322126,13	Метод спутниковых геодезических измерений (определений)	0,10	—
97	633817,90	1322126,91	Метод спутниковых геодезических измерений (определений)	0,10	—
98	633696,74	1322128,27	Метод спутниковых геодезических измерений (определений)	0,10	—
99	633576,20	1322129,12	Метод спутниковых геодезических измерений (определений)	0,10	—
100	633456,91	1322130,00	Метод спутниковых геодезических измерений (определений)	0,10	—
101	633339,30	1322131,25	Метод спутниковых геодезических измерений (определений)	0,10	—
102	633219,83	1322132,08	Метод спутниковых геодезических измерений (определений)	0,10	—

1	2	3	4	5	6
103	633099,56	1322133,40	Метод спутниковых геодезических измерений (определений)	0,10	—
104	632980,80	1322133,89	Метод спутниковых геодезических измерений (определений)	0,10	—
105	632860,00	1322135,19	Метод спутниковых геодезических измерений (определений)	0,10	—
106	632738,72	1322136,82	Метод спутниковых геодезических измерений (определений)	0,10	—
107	632620,67	1322137,59	Метод спутниковых геодезических измерений (определений)	0,10	—
108	632500,59	1322138,39	Метод спутниковых геодезических измерений (определений)	0,10	—
109	632381,43	1322139,80	Метод спутниковых геодезических измерений (определений)	0,10	—
110	632261,30	1322141,24	Метод спутниковых геодезических измерений (определений)	0,10	—
111	632141,73	1322142,46	Метод спутниковых геодезических измерений (определений)	0,10	—
112	632023,78	1322143,64	Метод спутниковых геодезических измерений (определений)	0,10	—
113	631907,66	1322144,71	Метод спутниковых геодезических измерений (определений)	0,10	—

1	2	3	4	5	6
114	631781,11	1322145,93	Метод спутниковых геодезических измерений (определений)	0,10	—
115	631662,96	1322147,24	Метод спутниковых геодезических измерений (определений)	0,10	—
116	631547,78	1322148,65	Метод спутниковых геодезических измерений (определений)	0,10	—
117	631428,19	1322150,05	Метод спутниковых геодезических измерений (определений)	0,10	—
118	631309,43	1322151,24	Метод спутниковых геодезических измерений (определений)	0,10	—
119	631181,34	1322152,72	Метод спутниковых геодезических измерений (определений)	0,10	—
120	631059,78	1322153,90	Метод спутниковых геодезических измерений (определений)	0,10	—
121	630942,30	1322155,35	Метод спутниковых геодезических измерений (определений)	0,10	—
122	630799,32	1322156,38	Метод спутниковых геодезических измерений (определений)	0,10	—
123	630797,34	1322031,46	Метод спутниковых геодезических измерений (определений)	0,10	—
124	630796,07	1321911,13	Метод спутниковых геодезических измерений (определений)	0,10	—

1	2	3	4	5	6
125	630794,07	1321810,42	Метод спутниковых геодезических измерений (определений)	0,10	—
126	630703,89	1321811,25	Метод спутниковых геодезических измерений (определений)	0,10	—
127	630589,28	1321812,61	Метод спутниковых геодезических измерений (определений)	0,10	—
128	630469,05	1321814,64	Метод спутниковых геодезических измерений (определений)	0,10	—
129	630362,25	1321815,95	Метод спутниковых геодезических измерений (определений)	0,10	—
130	630247,64	1321817,34	Метод спутниковых геодезических измерений (определений)	0,10	—
131	630137,80	1321819,07	Метод спутниковых геодезических измерений (определений)	0,10	—
132	630029,74	1321820,18	Метод спутниковых геодезических измерений (определений)	0,10	—
133	629922,34	1321821,68	Метод спутниковых геодезических измерений (определений)	0,10	—
134	629814,88	1321823,23	Метод спутниковых геодезических измерений (определений)	0,10	—
135	629706,65	1321824,62	Метод спутниковых геодезических измерений (определений)	0,10	—

1	2	3	4	5	6
136	629597,85	1321826,07	Метод спутниковых геодезических измерений (определений)	0,10	—
137	629491,60	1321827,34	Метод спутниковых геодезических измерений (определений)	0,10	—
138	629382,70	1321828,80	Метод спутниковых геодезических измерений (определений)	0,10	—
139	629267,74	1321830,38	Метод спутниковых геодезических измерений (определений)	0,10	—
140	629160,77	1321831,87	Метод спутниковых геодезических измерений (определений)	0,10	—
141	629062,86	1321833,22	Метод спутниковых геодезических измерений (определений)	0,10	—
142	628969,37	1321834,35	Метод спутниковых геодезических измерений (определений)	0,10	—
143	628875,64	1321835,52	Метод спутниковых геодезических измерений (определений)	0,10	—
144	628774,48	1321836,57	Метод спутниковых геодезических измерений (определений)	0,10	—
145	628656,36	1321838,17	Метод спутниковых геодезических измерений (определений)	0,10	—
146	628531,78	1321839,87	Метод спутниковых геодезических измерений (определений)	0,10	—

1	2	3	4	5	6
147	628407,26	1321841,44	Метод спутниковых геодезических измерений (определений)	0,10	—
148	628283,25	1321842,76	Метод спутниковых геодезических измерений (определений)	0,10	—
149	628161,79	1321844,52	Метод спутниковых геодезических измерений (определений)	0,10	—
150	628034,08	1321846,24	Метод спутниковых геодезических измерений (определений)	0,10	—
151	627909,49	1321847,79	Метод спутниковых геодезических измерений (определений)	0,10	—
152	627784,56	1321849,48	Метод спутниковых геодезических измерений (определений)	0,10	—
153	627662,27	1321851,23	Метод спутниковых геодезических измерений (определений)	0,10	—
154	627537,42	1321852,85	Метод спутниковых геодезических измерений (определений)	0,10	—
155	627411,87	1321854,66	Метод спутниковых геодезических измерений (определений)	0,10	—
156	627287,97	1321856,24	Метод спутниковых геодезических измерений (определений)	0,10	—
157	627163,84	1321857,94	Метод спутниковых геодезических измерений (определений)	0,10	—

1	2	3	4	5	6
158	627038,62	1321859,44	Метод спутниковых геодезических измерений (определений)	0,10	—
159	626913,91	1321861,09	Метод спутниковых геодезических измерений (определений)	0,10	—
160	626789,44	1321862,74	Метод спутниковых геодезических измерений (определений)	0,10	—
161	626662,96	1321864,55	Метод спутниковых геодезических измерений (определений)	0,10	—
162	626538,80	1321866,20	Метод спутниковых геодезических измерений (определений)	0,10	—
163	626419,77	1321867,77	Метод спутниковых геодезических измерений (определений)	0,10	—
164	626326,48	1321913,78	Метод спутниковых геодезических измерений (определений)	0,10	—
165	626230,89	1321961,08	Метод спутниковых геодезических измерений (определений)	0,10	—
166	626199,04	1321976,86	Метод спутниковых геодезических измерений (определений)	0,10	—
167	626202,04	1322203,84	Метод спутниковых геодезических измерений (определений)	0,10	—
168	626204,88	1322338,33	Метод спутниковых геодезических измерений (определений)	0,10	—

1	2	3	4	5	6
169	626207,15	1322470,32	Метод спутниковых геодезических измерений (определений)	0,10	—
170	626209,17	1322601,87	Метод спутниковых геодезических измерений (определений)	0,10	—
171	626211,40	1322742,15	Метод спутниковых геодезических измерений (определений)	0,10	—
172	626212,96	1322881,98	Метод спутниковых геодезических измерений (определений)	0,10	—
173	626215,47	1323038,04	Метод спутниковых геодезических измерений (определений)	0,10	—
174	626217,68	1323162,99	Метод спутниковых геодезических измерений (определений)	0,10	—
175	626220,28	1323319,12	Метод спутниковых геодезических измерений (определений)	0,10	—
176	626222,87	1323475,45	Метод спутниковых геодезических измерений (определений)	0,10	—
177	626226,12	1323632,64	Метод спутниковых геодезических измерений (определений)	0,10	—
178	626228,54	1323811,59	Метод спутниковых геодезических измерений (определений)	0,10	—
179	626039,12	1323818,57	Метод спутниковых геодезических измерений (определений)	0,10	—

1	2	3	4	5	6
180	625879,87	1323824,28	Метод спутниковых геодезических измерений (определений)	0,10	—
181	625723,16	1323830,05	Метод спутниковых геодезических измерений (определений)	0,10	—
182	625566,31	1323835,58	Метод спутниковых геодезических измерений (определений)	0,10	—
183	625410,05	1323841,22	Метод спутниковых геодезических измерений (определений)	0,10	—
184	625253,00	1323846,77	Метод спутниковых геодезических измерений (определений)	0,10	—
185	625094,68	1323852,50	Метод спутниковых геодезических измерений (определений)	0,10	—
186	624954,57	1323857,71	Метод спутниковых геодезических измерений (определений)	0,10	—
187	624809,56	1323862,66	Метод спутниковых геодезических измерений (определений)	0,10	—
188	624655,07	1323868,19	Метод спутниковых геодезических измерений (определений)	0,10	—
189	624500,11	1323874,12	Метод спутниковых геодезических измерений (определений)	0,10	—
190	624345,42	1323879,32	Метод спутниковых геодезических измерений (определений)	0,10	—

1	2	3	4	5	6
191	624189,53	1323884,95	Метод спутниковых геодезических измерений (определений)	0,10	—
192	624035,28	1323890,52	Метод спутниковых геодезических измерений (определений)	0,10	—
193	623879,47	1323896,44	Метод спутниковых геодезических измерений (определений)	0,10	—
194	623722,54	1323902,05	Метод спутниковых геодезических измерений (определений)	0,10	—
195	623584,14	1323906,87	Метод спутниковых геодезических измерений (определений)	0,10	—
196	623484,20	1324011,92	Метод спутниковых геодезических измерений (определений)	0,10	—
197	623375,94	1324124,75	Метод спутниковых геодезических измерений (определений)	0,10	—
198	623267,27	1324237,67	Метод спутниковых геодезических измерений (определений)	0,10	—
199	623157,55	1324352,77	Метод спутниковых геодезических измерений (определений)	0,10	—
200	623052,60	1324463,09	Метод спутниковых геодезических измерений (определений)	0,10	—
201	622944,81	1324575,26	Метод спутниковых геодезических измерений (определений)	0,10	—

1	2	3	4	5	6
202	622836,39	1324688,32	Метод спутниковых геодезических измерений (определений)	0,10	—
203	622759,35	1324769,40	Метод спутниковых геодезических измерений (определений)	0,10	—
204	622650,94	1324882,09	Метод спутниковых геодезических измерений (определений)	0,10	—
205	622543,81	1324993,83	Метод спутниковых геодезических измерений (определений)	0,10	—
206	622436,71	1325105,31	Метод спутниковых геодезических измерений (определений)	0,10	—
207	622323,52	1325223,32	Метод спутниковых геодезических измерений (определений)	0,10	—
208	622216,16	1325335,13	Метод спутниковых геодезических измерений (определений)	0,10	—
209	622108,28	1325447,91	Метод спутниковых геодезических измерений (определений)	0,10	—
210	622020,69	1325539,27	Метод спутниковых геодезических измерений (определений)	0,10	—
211	621929,31	1325634,75	Метод спутниковых геодезических измерений (определений)	0,10	—
212	621842,35	1325725,69	Метод спутниковых геодезических измерений (определений)	0,10	—

1	2	3	4	5	6
213	621756,00	1325815,33	Метод спутниковых геодезических измерений (определений)	0,10	—
214	621666,42	1325909,03	Метод спутниковых геодезических измерений (определений)	0,10	—
215	621577,91	1326001,29	Метод спутниковых геодезических измерений (определений)	0,10	—
216	621494,25	1326089,18	Метод спутниковых геодезических измерений (определений)	0,10	—
217	621403,36	1326183,81	Метод спутниковых геодезических измерений (определений)	0,10	—
218	621314,32	1326277,27	Метод спутниковых геодезических измерений (определений)	0,10	—
219	621226,41	1326369,13	Метод спутниковых геодезических измерений (определений)	0,10	—
220	621136,66	1326463,20	Метод спутниковых геодезических измерений (определений)	0,10	—
221	621051,68	1326551,99	Метод спутниковых геодезических измерений (определений)	0,10	—
222	620979,95	1326659,45	Метод спутниковых геодезических измерений (определений)	0,10	—
223	620900,06	1326779,52	Метод спутниковых геодезических измерений (определений)	0,10	—

1	2	3	4	5	6
224	620828,10	1326887,92	Метод спутниковых геодезических измерений (определений)	0,10	—
225	620754,53	1326998,88	Метод спутниковых геодезических измерений (определений)	0,10	—
226	620679,89	1327110,21	Метод спутниковых геодезических измерений (определений)	0,10	—
227	620598,53	1327232,75	Метод спутниковых геодезических измерений (определений)	0,10	—
228	620530,37	1327334,39	Метод спутниковых геодезических измерений (определений)	0,10	—
229	620456,30	1327445,90	Метод спутниковых геодезических измерений (определений)	0,10	—
230	620394,09	1327539,62	Метод спутниковых геодезических измерений (определений)	0,10	—
231	620313,03	1327660,78	Метод спутниковых геодезических измерений (определений)	0,10	—
232	620233,36	1327780,38	Метод спутниковых геодезических измерений (определений)	0,10	—
233	620157,82	1327893,77	Метод спутниковых геодезических измерений (определений)	0,10	—
234	620084,53	1328004,18	Метод спутниковых геодезических измерений (определений)	0,10	—

1	2	3	4	5	6
235	620009,11	1328117,26	Метод спутниковых геодезических измерений (определений)	0,10	—
236	619935,47	1328228,09	Метод спутниковых геодезических измерений (определений)	0,10	—
237	619865,61	1328333,00	Метод спутниковых геодезических измерений (определений)	0,10	—
238	619787,48	1328450,00	Метод спутниковых геодезических измерений (определений)	0,10	—
239	619713,03	1328561,93	Метод спутниковых геодезических измерений (определений)	0,10	—
240	619646,46	1328661,39	Метод спутниковых геодезических измерений (определений)	0,10	—
241	619570,97	1328775,15	Метод спутниковых геодезических измерений (определений)	0,10	—
242	619494,49	1328889,48	Метод спутниковых геодезических измерений (определений)	0,10	—
243	619419,01	1329003,32	Метод спутниковых геодезических измерений (определений)	0,10	—
244	619342,32	1329117,88	Метод спутниковых геодезических измерений (определений)	0,10	—
245	619266,61	1329231,35	Метод спутниковых геодезических измерений (определений)	0,10	—

1	2	3	4	5	6
246	619190,40	1329345,77	Метод спутниковых геодезических измерений (определений)	0,10	—
247	619114,82	1329459,60	Метод спутниковых геодезических измерений (определений)	0,10	—
248	619038,47	1329573,86	Метод спутниковых геодезических измерений (определений)	0,10	—
249	618964,13	1329685,09	Метод спутниковых геодезических измерений (определений)	0,10	—
250	618887,90	1329799,52	Метод спутниковых геодезических измерений (определений)	0,10	—
251	618824,66	1329894,27	Метод спутниковых геодезических измерений (определений)	0,10	—
252	618758,77	1329992,81	Метод спутниковых геодезических измерений (определений)	0,10	—
253	618712,20	1330063,16	Метод спутниковых геодезических измерений (определений)	0,10	—
254	618664,89	1330202,06	Метод спутниковых геодезических измерений (определений)	0,10	—
255	618616,66	1330343,43	Метод спутниковых геодезических измерений (определений)	0,10	—
256	618566,19	1330491,10	Метод спутниковых геодезических измерений (определений)	0,10	—

1	2	3	4	5	6
257	618520,74	1330625,05	Метод спутниковых геодезических измерений (определений)	0,10	—
258	618476,48	1330754,20	Метод спутниковых геодезических измерений (определений)	0,10	—
259	618431,36	1330886,01	Метод спутниковых геодезических измерений (определений)	0,10	—
260	618386,40	1331018,41	Метод спутниковых геодезических измерений (определений)	0,10	—
261	618341,65	1331149,47	Метод спутниковых геодезических измерений (определений)	0,10	—
262	618296,60	1331281,32	Метод спутниковых геодезических измерений (определений)	0,10	—
263	618253,37	1331407,56	Метод спутниковых геодезических измерений (определений)	0,10	—
264	618205,48	1331546,55	Метод спутниковых геодезических измерений (определений)	0,10	—
265	618163,30	1331671,22	Метод спутниковых геодезических измерений (определений)	0,10	—
266	618118,04	1331803,89	Метод спутниковых геодезических измерений (определений)	0,10	—
267	618072,69	1331936,67	Метод спутниковых геодезических измерений (определений)	0,10	—

1	2	3	4	5	6
268	618027,99	1332067,82	Метод спутниковых геодезических измерений (определений)	0,10	—
269	617984,21	1332198,87	Метод спутниковых геодезических измерений (определений)	0,10	—
270	617940,55	1332325,76	Метод спутниковых геодезических измерений (определений)	0,10	—
271	617898,22	1332448,46	Метод спутниковых геодезических измерений (определений)	0,10	—
272	617854,27	1332576,15	Метод спутниковых геодезических измерений (определений)	0,10	—
273	617802,40	1332724,12	Метод спутниковых геодезических измерений (определений)	0,10	—
274	617755,53	1332860,72	Метод спутниковых геодезических измерений (определений)	0,10	—
275	617715,26	1332977,79	Метод спутниковых геодезических измерений (определений)	0,10	—
276	617678,67	1333085,80	Метод спутниковых геодезических измерений (определений)	0,10	—
277	617633,67	1333216,77	Метод спутниковых геодезических измерений (определений)	0,10	—
278	617590,07	1333344,60	Метод спутниковых геодезических измерений (определений)	0,10	—

1	2	3	4	5	6
279	617539,90	1333493,23	Метод спутниковых геодезических измерений (определений)	0,10	—
280	617501,29	1333606,74	Метод спутниковых геодезических измерений (определений)	0,10	—
281	617461,99	1333723,09	Метод спутниковых геодезических измерений (определений)	0,10	—
282	617420,52	1333843,78	Метод спутниковых геодезических измерений (определений)	0,10	—
283	617370,84	1333990,76	Метод спутниковых геодезических измерений (определений)	0,10	—
284	617327,31	1334118,53	Метод спутниковых геодезических измерений (определений)	0,10	—
285	617283,81	1334245,97	Метод спутниковых геодезических измерений (определений)	0,10	—
286	617239,34	1334375,97	Метод спутниковых геодезических измерений (определений)	0,10	—
287	617195,34	1334502,52	Метод спутниковых геодезических измерений (определений)	0,10	—
288	617151,77	1334630,28	Метод спутниковых геодезических измерений (определений)	0,10	—
289	617108,43	1334757,82	Метод спутниковых геодезических измерений (определений)	0,10	—

1	2	3	4	5	6
290	617065,09	1334884,81	Метод спутниковых геодезических измерений (определений)	0,10	—
291	617030,56	1334984,91	Метод спутниковых геодезических измерений (определений)	0,10	—
292	617116,83	1335078,28	Метод спутниковых геодезических измерений (определений)	0,10	—
293	617196,34	1335165,04	Метод спутниковых геодезических измерений (определений)	0,10	—
294	617275,17	1335249,70	Метод спутниковых геодезических измерений (определений)	0,10	—
295	617340,52	1335320,86	Метод спутниковых геодезических измерений (определений)	0,10	—
296	617480,17	1335471,72	Метод спутниковых геодезических измерений (определений)	0,10	—
297	617549,07	1335546,67	Метод спутниковых геодезических измерений (определений)	0,10	—
298	617619,18	1335622,26	Метод спутниковых геодезических измерений (определений)	0,10	—
299	617693,96	1335704,01	Метод спутниковых геодезических измерений (определений)	0,10	—
300	617697,98	1335838,52	Метод спутниковых геодезических измерений (определений)	0,10	—

1	2	3	4	5	6
301	617701,35	1335972,75	Метод спутниковых геодезических измерений (определений)	0,10	—
302	617704,64	1336105,82	Метод спутниковых геодезических измерений (определений)	0,10	—
303	617707,84	1336238,55	Метод спутниковых геодезических измерений (определений)	0,10	—
304	617711,13	1336371,10	Метод спутниковых геодезических измерений (определений)	0,10	—
305	617714,62	1336504,84	Метод спутниковых геодезических измерений (определений)	0,10	—
306	617717,79	1336638,92	Метод спутниковых геодезических измерений (определений)	0,10	—
307	617720,90	1336771,19	Метод спутниковых геодезических измерений (определений)	0,10	—
308	617724,22	1336903,51	Метод спутниковых геодезических измерений (определений)	0,10	—
309	617727,66	1337036,26	Метод спутниковых геодезических измерений (определений)	0,10	—
310	617730,80	1337169,21	Метод спутниковых геодезических измерений (определений)	0,10	—
311	617734,15	1337302,48	Метод спутниковых геодезических измерений (определений)	0,10	—

1	2	3	4	5	6
312	617736,28	1337383,76	Метод спутниковых геодезических измерений (определений)	0,10	—
313	617738,88	1337509,71	Метод спутниковых геодезических измерений (определений)	0,10	—
314	617741,73	1337636,68	Метод спутниковых геодезических измерений (определений)	0,10	—
315	617744,65	1337761,08	Метод спутниковых геодезических измерений (определений)	0,10	—
316	617747,60	1337885,10	Метод спутниковых геодезических измерений (определений)	0,10	—
317	617751,36	1338012,12	Метод спутниковых геодезических измерений (определений)	0,10	—
318	617754,17	1338142,18	Метод спутниковых геодезических измерений (определений)	0,10	—
319	617768,26	1338276,47	Метод спутниковых геодезических измерений (определений)	0,10	—
320	617781,81	1338411,61	Метод спутниковых геодезических измерений (определений)	0,10	—
321	617795,39	1338547,32	Метод спутниковых геодезических измерений (определений)	0,10	—
322	617808,14	1338678,71	Метод спутниковых геодезических измерений (определений)	0,10	—

1	2	3	4	5	6
323	617822,53	1338817,47	Метод спутниковых геодезических измерений (определений)	0,10	—
324	617836,01	1338952,40	Метод спутниковых геодезических измерений (определений)	0,10	—
325	617849,84	1339087,53	Метод спутниковых геодезических измерений (определений)	0,10	—
326	617863,50	1339223,98	Метод спутниковых геодезических измерений (определений)	0,10	—
327	617877,18	1339360,76	Метод спутниковых геодезических измерений (определений)	0,10	—
328	617890,87	1339497,35	Метод спутниковых геодезических измерений (определений)	0,10	—
329	617904,84	1339634,11	Метод спутниковых геодезических измерений (определений)	0,10	—
330	617918,39	1339770,22	Метод спутниковых геодезических измерений (определений)	0,10	—
331	617932,22	1339907,77	Метод спутниковых геодезических измерений (определений)	0,10	—
332	617946,77	1340049,03	Метод спутниковых геодезических измерений (определений)	0,10	—
333	617960,37	1340182,13	Метод спутниковых геодезических измерений (определений)	0,10	—

1	2	3	4	5	6
334	617973,58	1340319,17	Метод спутниковых геодезических измерений (определений)	0,10	—
335	617987,56	1340456,29	Метод спутниковых геодезических измерений (определений)	0,10	—
336	618001,50	1340597,73	Метод спутниковых геодезических измерений (определений)	0,10	—
337	618014,93	1340735,29	Метод спутниковых геодезических измерений (определений)	0,10	—
338	618028,37	1340870,67	Метод спутниковых геодезических измерений (определений)	0,10	—
339	618041,98	1341006,23	Метод спутниковых геодезических измерений (определений)	0,10	—
340	618055,54	1341141,43	Метод спутниковых геодезических измерений (определений)	0,10	—
341	618069,02	1341276,56	Метод спутниковых геодезических измерений (определений)	0,10	—
342	618082,06	1341410,14	Метод спутниковых геодезических измерений (определений)	0,10	—
343	618095,82	1341546,12	Метод спутниковых геодезических измерений (определений)	0,10	—
344	618109,53	1341682,41	Метод спутниковых геодезических измерений (определений)	0,10	—

1	2	3	4	5	6
345	618122,90	1341818,34	Метод спутниковых геодезических измерений (определений)	0,10	—
346	618135,73	1341954,95	Метод спутниковых геодезических измерений (определений)	0,10	—
347	618150,01	1342088,45	Метод спутниковых геодезических измерений (определений)	0,10	—
348	618163,50	1342223,77	Метод спутниковых геодезических измерений (определений)	0,10	—
349	618176,63	1342359,99	Метод спутниковых геодезических измерений (определений)	0,10	—
350	618191,11	1342500,08	Метод спутниковых геодезических измерений (определений)	0,10	—
351	618057,27	1342642,37	Метод спутниковых геодезических измерений (определений)	0,10	—
352	617931,68	1342775,72	Метод спутниковых геодезических измерений (определений)	0,10	—
353	617815,44	1342899,01	Метод спутниковых геодезических измерений (определений)	0,10	—
354	617830,47	1343023,88	Метод спутниковых геодезических измерений (определений)	0,10	—
355	617847,91	1343153,99	Метод спутниковых геодезических измерений (определений)	0,10	—

1	2	3	4	5	6
356	617865,70	1343297,36	Метод спутниковых геодезических измерений (определений)	0,10	—
357	617882,47	1343431,36	Метод спутниковых геодезических измерений (определений)	0,10	—
358	617898,51	1343566,72	Метод спутниковых геодезических измерений (определений)	0,10	—
359	617916,03	1343701,87	Метод спутниковых геодезических измерений (определений)	0,10	—
360	617933,05	1343837,57	Метод спутниковых геодезических измерений (определений)	0,10	—
361	617949,85	1343973,51	Метод спутниковых геодезических измерений (определений)	0,10	—
362	617966,67	1344109,61	Метод спутниковых геодезических измерений (определений)	0,10	—
363	617983,88	1344243,96	Метод спутниковых геодезических измерений (определений)	0,10	—
364	618000,51	1344379,67	Метод спутниковых геодезических измерений (определений)	0,10	—
365	618017,65	1344516,62	Метод спутниковых геодезических измерений (определений)	0,10	—
366	618034,56	1344651,93	Метод спутниковых геодезических измерений (определений)	0,10	—

1	2	3	4	5	6
367	618051,79	1344785,58	Метод спутниковых геодезических измерений (определений)	0,10	—
368	618068,62	1344921,57	Метод спутниковых геодезических измерений (определений)	0,10	—
369	618084,66	1345059,13	Метод спутниковых геодезических измерений (определений)	0,10	—
370	618105,60	1345213,62	Метод спутниковых геодезических измерений (определений)	0,10	—
371	618123,69	1345349,37	Метод спутниковых геодезических измерений (определений)	0,10	—
372	618140,00	1345477,59	Метод спутниковых геодезических измерений (определений)	0,10	—
373	618155,56	1345601,90	Метод спутниковых геодезических измерений (определений)	0,10	—
374	618191,85	1345730,94	Метод спутниковых геодезических измерений (определений)	0,10	—
375	618228,10	1345860,66	Метод спутниковых геодезических измерений (определений)	0,10	—
376	618264,30	1345990,84	Метод спутниковых геодезических измерений (определений)	0,10	—
377	618300,63	1346119,88	Метод спутниковых геодезических измерений (определений)	0,10	—

1	2	3	4	5	6
378	618336,84	1346249,29	Метод спутниковых геодезических измерений (определений)	0,10	—
379	618371,89	1346378,10	Метод спутниковых геодезических измерений (определений)	0,10	—
380	618407,97	1346506,78	Метод спутниковых геодезических измерений (определений)	0,10	—
381	618444,65	1346637,18	Метод спутниковых геодезических измерений (определений)	0,10	—
382	618479,99	1346764,52	Метод спутниковых геодезических измерений (определений)	0,10	—
383	618515,74	1346893,56	Метод спутниковых геодезических измерений (определений)	0,10	—
384	618551,46	1347022,15	Метод спутниковых геодезических измерений (определений)	0,10	—
385	618585,10	1347147,53	Метод спутниковых геодезических измерений (определений)	0,10	—
386	618621,46	1347275,69	Метод спутниковых геодезических измерений (определений)	0,10	—
387	618657,13	1347404,12	Метод спутниковых геодезических измерений (определений)	0,10	—
388	618693,47	1347532,77	Метод спутниковых геодезических измерений (определений)	0,10	—

1	2	3	4	5	6
389	618729,06	1347661,64	Метод спутниковых геодезических измерений (определений)	0,10	—
390	618764,77	1347790,41	Метод спутниковых геодезических измерений (определений)	0,10	—
391	618800,68	1347919,03	Метод спутниковых геодезических измерений (определений)	0,10	—
392	618835,94	1348048,13	Метод спутниковых геодезических измерений (определений)	0,10	—
393	618872,03	1348176,88	Метод спутниковых геодезических измерений (определений)	0,10	—
394	618906,62	1348301,70	Метод спутниковых геодезических измерений (определений)	0,10	—
395	618942,20	1348429,33	Метод спутниковых геодезических измерений (определений)	0,10	—
396	618978,24	1348558,98	Метод спутниковых геодезических измерений (определений)	0,10	—
397	619013,63	1348686,99	Метод спутниковых геодезических измерений (определений)	0,10	—
398	619051,88	1348825,37	Метод спутниковых геодезических измерений (определений)	0,10	—
399	619089,28	1348960,16	Метод спутниковых геодезических измерений (определений)	0,10	—

1	2	3	4	5	6
400	619126,86	1349095,28	Метод спутниковых геодезических измерений (определений)	0,10	—
401	619162,60	1349222,92	Метод спутниковых геодезических измерений (определений)	0,10	—
402	619198,32	1349351,89	Метод спутниковых геодезических измерений (определений)	0,10	—
403	619233,71	1349479,09	Метод спутниковых геодезических измерений (определений)	0,10	—
404	619269,86	1349609,33	Метод спутниковых геодезических измерений (определений)	0,10	—
405	619305,78	1349737,59	Метод спутниковых геодезических измерений (определений)	0,10	—
406	619341,56	1349865,77	Метод спутниковых геодезических измерений (определений)	0,10	—
407	619376,80	1349992,46	Метод спутниковых геодезических измерений (определений)	0,10	—
408	619413,38	1350123,13	Метод спутниковых геодезических измерений (определений)	0,10	—
409	619447,51	1350246,37	Метод спутниковых геодезических измерений (определений)	0,10	—
410	619484,65	1350378,91	Метод спутниковых геодезических измерений (определений)	0,10	—

1	2	3	4	5	6
411	619519,44	1350502,72	Метод спутниковых геодезических измерений (определений)	0,10	—
412	619555,25	1350630,53	Метод спутниковых геодезических измерений (определений)	0,10	—
413	619590,69	1350757,53	Метод спутниковых геодезических измерений (определений)	0,10	—
414	619626,59	1350885,99	Метод спутниковых геодезических измерений (определений)	0,10	—
415	619662,40	1351013,42	Метод спутниковых геодезических измерений (определений)	0,10	—
416	619698,15	1351141,66	Метод спутниковых геодезических измерений (определений)	0,10	—
417	619734,28	1351270,70	Метод спутниковых геодезических измерений (определений)	0,10	—
418	619770,41	1351400,28	Метод спутниковых геодезических измерений (определений)	0,10	—
419	619808,60	1351539,11	Метод спутниковых геодезических измерений (определений)	0,10	—
420	619839,98	1351665,49	Метод спутниковых геодезических измерений (определений)	0,10	—
421	619871,15	1351791,19	Метод спутниковых геодезических измерений (определений)	0,10	—

1	2	3	4	5	6
422	619902,66	1351918,12	Метод спутниковых геодезических измерений (определений)	0,10	—
423	619934,20	1352046,07	Метод спутниковых геодезических измерений (определений)	0,10	—
424	619965,72	1352172,94	Метод спутниковых геодезических измерений (определений)	0,10	—
425	619997,45	1352300,41	Метод спутниковых геодезических измерений (определений)	0,10	—
426	620029,07	1352428,30	Метод спутниковых геодезических измерений (определений)	0,10	—
427	620060,66	1352555,52	Метод спутниковых геодезических измерений (определений)	0,10	—
428	620091,43	1352679,16	Метод спутниковых геодезических измерений (определений)	0,10	—
429	620120,71	1352798,54	Метод спутниковых геодезических измерений (определений)	0,10	—
430	620154,69	1352935,79	Метод спутниковых геодезических измерений (определений)	0,10	—
431	620187,41	1353066,34	Метод спутниковых геодезических измерений (определений)	0,10	—
432	620215,69	1353181,11	Метод спутниковых геодезических измерений (определений)	0,10	—

1	2	3	4	5	6
433	620243,69	1353294,46	Метод спутниковых геодезических измерений (определений)	0,10	—
434	620272,09	1353409,20	Метод спутниковых геодезических измерений (определений)	0,10	—
435	620302,47	1353532,67	Метод спутниковых геодезических измерений (определений)	0,10	—
436	620249,20	1353617,54	Метод спутниковых геодезических измерений (определений)	0,10	—
437	620177,55	1353732,05	Метод спутниковых геодезических измерений (определений)	0,10	—
438	620113,43	1353833,48	Метод спутниковых геодезических измерений (определений)	0,10	—
439	620052,42	1353930,31	Метод спутниковых геодезических измерений (определений)	0,10	—
440	619992,27	1354025,92	Метод спутниковых геодезических измерений (определений)	0,10	—
441	619926,51	1354130,04	Метод спутниковых геодезических измерений (определений)	0,10	—
442	619861,32	1354234,00	Метод спутниковых геодезических измерений (определений)	0,10	—
443	619782,31	1354358,56	Метод спутниковых геодезических измерений (определений)	0,10	—

1	2	3	4	5	6
444	619586,58	1354439,77	Метод спутниковых геодезических измерений (определений)	0,10	—
445	619426,35	1354505,06	Метод спутниковых геодезических измерений (определений)	0,10	—
446	619049,47	1354662,23	Метод спутниковых геодезических измерений (определений)	0,10	—
447	618909,57	1354721,44	Метод спутниковых геодезических измерений (определений)	0,10	—
448	618759,55	1354783,43	Метод спутниковых геодезических измерений (определений)	0,10	—
449	618609,59	1354845,11	Метод спутниковых геодезических измерений (определений)	0,10	—
450	618463,08	1354905,83	Метод спутниковых геодезических измерений (определений)	0,10	—
451	618324,26	1354963,51	Метод спутниковых геодезических измерений (определений)	0,10	—
452	618181,11	1355022,47	Метод спутниковых геодезических измерений (определений)	0,10	—
453	618019,15	1355024,80	Метод спутниковых геодезических измерений (определений)	0,10	—
454	617880,41	1355026,70	Метод спутниковых геодезических измерений (определений)	0,10	—

1	2	3	4	5	6
455	617736,45	1355028,52	Метод спутниковых геодезических измерений (определений)	0,10	—
456	617595,24	1355030,61	Метод спутниковых геодезических измерений (определений)	0,10	—
457	617452,61	1355032,63	Метод спутниковых геодезических измерений (определений)	0,10	—
458	617307,66	1355034,38	Метод спутниковых геодезических измерений (определений)	0,10	—
459	617254,87	1355035,48	Метод спутниковых геодезических измерений (определений)	0,10	—
460	617255,47	1355062,64	Метод спутниковых геодезических измерений (определений)	0,10	—
461	617256,24	1355097,19	Метод спутниковых геодезических измерений (определений)	0,10	—
462	617247,24	1355097,19	Метод спутниковых геодезических измерений (определений)	0,10	—
463	617247,44	1355106,19	Метод спутниковых геодезических измерений (определений)	0,10	—
464	617207,43	1355106,19	Метод спутниковых геодезических измерений (определений)	0,10	—
465	617204,79	1354987,52	Метод спутниковых геодезических измерений (определений)	0,10	—

1	2	3	4	5	6
466	617306,85	1354985,38	Метод спутниковых геодезических измерений (определений)	0,10	—
467	617451,96	1354983,63	Метод спутниковых геодезических измерений (определений)	0,10	—
468	617594,52	1354981,62	Метод спутниковых геодезических измерений (определений)	0,10	—
469	617735,78	1354979,52	Метод спутниковых геодезических измерений (определений)	0,10	—
470	617879,77	1354977,70	Метод спутниковых геодезических измерений (определений)	0,10	—
471	618018,45	1354975,80	Метод спутниковых геодезических измерений (определений)	0,10	—
472	618171,07	1354973,61	Метод спутниковых геодезических измерений (определений)	0,10	—
473	618305,53	1354918,23	Метод спутниковых геодезических измерений (определений)	0,10	—
474	618444,32	1354860,56	Метод спутниковых геодезических измерений (определений)	0,10	—
475	618590,89	1354799,82	Метод спутниковых геодезических измерений (определений)	0,10	—
476	618740,88	1354738,13	Метод спутниковых геодезических измерений (определений)	0,10	—

1	2	3	4	5	6
477	618890,66	1354676,23	Метод спутниковых геодезических измерений (определений)	0,10	—
478	619030,49	1354617,05	Метод спутниковых геодезических измерений (определений)	0,10	—
479	619407,67	1354459,76	Метод спутниковых геодезических измерений (определений)	0,10	—
480	619567,94	1354394,45	Метод спутниковых геодезических измерений (определений)	0,10	—
481	619749,23	1354319,23	Метод спутниковых геодезических измерений (определений)	0,10	—
482	619819,88	1354207,86	Метод спутниковых геодезических измерений (определений)	0,10	—
483	619885,04	1354103,94	Метод спутниковых геодезических измерений (определений)	0,10	—
484	619950,82	1353999,79	Метод спутниковых геодезических измерений (определений)	0,10	—
485	620010,96	1353904,18	Метод спутниковых геодезических измерений (определений)	0,10	—
486	620071,99	1353807,33	Метод спутниковых геодезических измерений (определений)	0,10	—
487	620136,07	1353705,97	Метод спутниковых геодезических измерений (определений)	0,10	—

1	2	3	4	5	6
488	620207,68	1353591,52	Метод спутниковых геодезических измерений (определений)	0,10	—
489	620249,93	1353524,21	Метод спутниковых геодезических измерений (определений)	0,10	—
490	620224,51	1353420,94	Метод спутниковых геодезических измерений (определений)	0,10	—
491	620196,12	1353306,21	Метод спутниковых геодезических измерений (определений)	0,10	—
492	620168,12	1353192,83	Метод спутниковых геодезических измерений (определений)	0,10	—
493	620139,86	1353078,16	Метод спутниковых геодезических измерений (определений)	0,10	—
494	620107,14	1352947,63	Метод спутниковых геодезических измерений (определений)	0,10	—
495	620073,14	1352810,27	Метод спутниковых геодезических измерений (определений)	0,10	—
496	620043,86	1352690,91	Метод спутниковых геодезических измерений (определений)	0,10	—
497	620013,10	1352567,33	Метод спутниковых геодезических измерений (определений)	0,10	—
498	619981,50	1352440,06	Метод спутниковых геодезических измерений (определений)	0,10	—

1	2	3	4	5	6
499	619949,90	1352312,21	Метод спутниковых геодезических измерений (определений)	0,10	—
500	619918,17	1352184,76	Метод спутниковых геодезических измерений (определений)	0,10	—
501	619886,63	1352057,84	Метод спутниковых геодезических измерений (определений)	0,10	—
502	619855,09	1351929,89	Метод спутниковых геодезических измерений (определений)	0,10	—
503	619823,59	1351802,98	Метод спутниковых геодезических измерений (определений)	0,10	—
504	619792,43	1351677,30	Метод спутниковых геодезических измерений (определений)	0,10	—
505	619761,19	1351551,51	Метод спутниковых геодезических измерений (определений)	0,10	—
506	619723,19	1351413,36	Метод спутниковых геодезических измерений (определений)	0,10	—
507	619687,09	1351283,89	Метод спутниковых геодезических измерений (определений)	0,10	—
508	619650,95	1351154,84	Метод спутниковых геодезических измерений (определений)	0,10	—
509	619615,21	1351026,63	Метод спутниковых геодезических измерений (определений)	0,10	—

1	2	3	4	5	6
510	619579,40	1350899,21	Метод спутниковых геодезических измерений (определений)	0,10	—
511	619543,50	1350770,70	Метод спутниковых геодезических измерений (определений)	0,10	—
512	619508,06	1350643,72	Метод спутниковых геодезических измерений (определений)	0,10	—
513	619472,27	1350515,97	Метод спутниковых геодезических измерений (определений)	0,10	—
514	619437,46	1350392,13	Метод спутниковых геодезических измерений (определений)	0,10	—
515	619400,31	1350259,52	Метод спутниковых геодезических измерений (определений)	0,10	—
516	619366,18	1350136,28	Метод спутниковых геодезических измерений (определений)	0,10	—
517	619329,60	1350005,63	Метод спутниковых геодезических измерений (определений)	0,10	—
518	619294,36	1349878,94	Метод спутниковых геодезических измерений (определений)	0,10	—
519	619258,60	1349750,80	Метод спутниковых геодезических измерений (определений)	0,10	—
520	619222,67	1349622,49	Метод спутниковых геодезических измерений (определений)	0,10	—

1	2	3	4	5	6
521	619186,50	1349492,22	Метод спутниковых геодезических измерений (определений)	0,10	—
522	619151,11	1349365,00	Метод спутниковых геодезических измерений (определений)	0,10	—
523	619115,39	1349236,06	Метод спутниковых геодезических измерений (определений)	0,10	—
524	619079,66	1349108,45	Метод спутниковых геодезических измерений (определений)	0,10	—
525	619042,06	1348973,26	Метод спутниковых геодезических измерений (определений)	0,10	—
526	619004,65	1348838,42	Метод спутниковых геодезических измерений (определений)	0,10	—
527	618966,40	1348700,04	Метод спутниковых геодезических измерений (определений)	0,10	—
528	618931,03	1348572,07	Метод спутниковых геодезических измерений (определений)	0,10	—
529	618895,00	1348442,49	Метод спутниковых геодезических измерений (определений)	0,10	—
530	618859,41	1348314,83	Метод спутниковых геодезических измерений (определений)	0,10	—
531	618824,82	1348190,04	Метод спутниковых геодезических измерений (определений)	0,10	—

1	2	3	4	5	6
532	618788,72	1348061,20	Метод спутниковых геодезических измерений (определений)	0,10	—
533	618753,45	1347932,08	Метод спутниковых геодезических измерений (определений)	0,10	—
534	618717,56	1347803,55	Метод спутниковых геодезических измерений (определений)	0,10	—
535	618681,84	1347674,70	Метод спутниковых геодезических измерений (определений)	0,10	—
536	618646,28	1347545,95	Метод спутниковых геодезических измерений (определений)	0,10	—
537	618609,95	1347417,34	Метод спутниковых геодезических измерений (определений)	0,10	—
538	618574,28	1347288,93	Метод спутниковых геодезических измерений (определений)	0,10	—
539	618537,86	1347160,57	Метод спутниковых геодезических измерений (определений)	0,10	—
540	618504,19	1347035,05	Метод спутниковых геодезических измерений (определений)	0,10	—
541	618468,52	1346906,65	Метод спутниковых геодезических измерений (определений)	0,10	—
542	618432,77	1346777,62	Метод спутниковых геодезических измерений (определений)	0,10	—

1	2	3	4	5	6
543	618397,46	1346650,37	Метод спутниковых геодезических измерений (определений)	0,10	—
544	618360,79	1346520,01	Метод спутниковых геодезических измерений (определений)	0,10	—
545	618324,66	1346391,14	Метод спутниковых геодезических измерений (определений)	0,10	—
546	618289,61	1346262,33	Метод спутниковых геодезических измерений (определений)	0,10	—
547	618253,46	1346133,12	Метод спутниковых геодезических измерений (определений)	0,10	—
548	618217,11	1346004,05	Метод спутниковых геодезических измерений (определений)	0,10	—
549	618180,90	1345873,82	Метод спутниковых геодезических измерений (определений)	0,10	—
550	618144,67	1345744,16	Метод спутниковых геодезических измерений (определений)	0,10	—
551	618107,40	1345611,63	Метод спутниковых геодезических измерений (определений)	0,10	—
552	618091,39	1345483,72	Метод спутниковых геодезических измерений (определений)	0,10	—
553	618075,10	1345355,70	Метод спутниковых геодезических измерений (определений)	0,10	—

1	2	3	4	5	6
554	618057,04	1345220,15	Метод спутниковых геодезических измерений (определений)	0,10	—
555	618036,05	1345065,26	Метод спутниковых геодезических измерений (определений)	0,10	—
556	618019,97	1344927,42	Метод спутниковых геодезических измерений (определений)	0,10	—
557	618003,18	1344791,72	Метод спутниковых геодезических измерений (определений)	0,10	—
558	617985,95	1344658,10	Метод спутниковых геодезических измерений (определений)	0,10	—
559	617969,03	1344522,71	Метод спутниковых геодезических измерений (определений)	0,10	—
560	617951,88	1344385,69	Метод спутниковых геодезических измерений (определений)	0,10	—
561	617935,26	1344250,05	Метод спутниковых геодезических измерений (определений)	0,10	—
562	617918,06	1344115,72	Метод спутниковых геодезических измерений (определений)	0,10	—
563	617901,22	1343979,52	Метод спутниковых геодезических измерений (определений)	0,10	—
564	617884,43	1343843,63	Метод спутниковых геодезических измерений (определений)	0,10	—

1	2	3	4	5	6
565	617867,43	1343708,07	Метод спутниковых геодезических измерений (определений)	0,10	—
566	617849,88	1343572,75	Метод спутниковых геодезических измерений (определений)	0,10	—
567	617833,83	1343437,28	Метод спутниковых геодезических измерений (определений)	0,10	—
568	617817,08	1343303,42	Метод спутниковых геодезических измерений (определений)	0,10	—
569	617799,32	1343160,27	Метод спутниковых геодезических измерений (определений)	0,10	—
570	617781,86	1343030,07	Метод спутниковых геодезических измерений (определений)	0,10	—
571	617764,05	1342882,09	Метод спутниковых геодезических измерений (определений)	0,10	—
572	617896,01	1342742,12	Метод спутниковых геодезических измерений (определений)	0,10	—
573	618021,58	1342608,80	Метод спутниковых геодезических измерений (определений)	0,10	—
574	618140,06	1342482,83	Метод спутниковых геодезических измерений (определений)	0,10	—
575	618127,88	1342364,85	Метод спутниковых геодезических измерений (определений)	0,10	—

1	2	3	4	5	6
576	618114,74	1342228,55	Метод спутниковых геодезических измерений (определений)	0,10	—
577	618101,27	1342093,49	Метод спутниковых геодезических измерений (определений)	0,10	—
578	618086,97	1341959,85	Метод спутниковых геодезических измерений (определений)	0,10	—
579	618074,12	1341823,03	Метод спутниковых геодезических измерений (определений)	0,10	—
580	618060,77	1341687,26	Метод спутниковых геодезических измерений (определений)	0,10	—
581	618047,07	1341551,05	Метод спутниковых геодезических измерений (определений)	0,10	—
582	618033,30	1341414,99	Метод спутниковых геодезических измерений (определений)	0,10	—
583	618020,25	1341281,37	Метод спутниковых геодезических измерений (определений)	0,10	—
584	618006,78	1341146,32	Метод спутниковых геодезических измерений (определений)	0,10	—
585	617993,23	1341011,12	Метод спутниковых геодезических измерений (определений)	0,10	—
586	617979,62	1340875,54	Метод спутниковых геодезических измерений (определений)	0,10	—

1	2	3	4	5	6
587	617966,16	1340740,09	Метод спутниковых геодезических измерений (определений)	0,10	—
588	617952,74	1340602,54	Метод спутниковых геодезических измерений (определений)	0,10	—
589	617938,81	1340461,17	Метод спутниковых геодезических измерений (определений)	0,10	—
590	617924,82	1340324,01	Метод спутниковых геодезических измерений (определений)	0,10	—
591	617911,61	1340186,97	Метод спутниковых геодезических измерений (определений)	0,10	—
592	617898,03	1340054,05	Метод спутниковых геодезических измерений (определений)	0,10	—
593	617883,48	1339912,73	Метод спутниковых геодезических измерений (определений)	0,10	—
594	617869,64	1339775,08	Метод спутниковых геодезических измерений (определений)	0,10	—
595	617856,09	1339639,02	Метод спутниковых геодезических измерений (определений)	0,10	—
596	617842,12	1339502,28	Метод спутниковых геодезических измерений (определений)	0,10	—
597	617828,42	1339365,63	Метод спутниковых геодезических измерений (определений)	0,10	—

1	2	3	4	5	6
598	617814,74	1339228,87	Метод спутниковых геодезических измерений (определений)	0,10	—
599	617801,09	1339092,47	Метод спутниковых геодезических измерений (определений)	0,10	—
600	617787,26	1338957,33	Метод спутниковых геодезических измерений (определений)	0,10	—
601	617773,78	1338822,43	Метод спутниковых геодезических измерений (определений)	0,10	—
602	617759,39	1338683,60	Метод спутниковых геодезических измерений (определений)	0,10	—
603	617746,62	1338552,13	Метод спутниковых геодезических измерений (определений)	0,10	—
604	617733,06	1338416,50	Метод спутниковых геодезических измерений (определений)	0,10	—
605	617719,51	1338281,47	Метод спутниковых геодезических измерений (определений)	0,10	—
606	617705,23	1338145,27	Метод спутниковых геодезических измерений (определений)	0,10	—
607	617702,38	1338013,38	Метод спутниковых геодезических измерений (определений)	0,10	—
608	617698,62	1337886,41	Метод спутниковых геодезических измерений (определений)	0,10	—

1	2	3	4	5	6
609	617695,66	1337762,23	Метод спутниковых геодезических измерений (определений)	0,10	—
610	617692,74	1337637,80	Метод спутниковых геодезических измерений (определений)	0,10	—
611	617689,89	1337510,77	Метод спутниковых геодезических измерений (определений)	0,10	—
612	617687,30	1337384,91	Метод спутниковых геодезических измерений (определений)	0,10	—
613	617685,16	1337303,74	Метод спутниковых геодезических измерений (определений)	0,10	—
614	617681,82	1337170,40	Метод спутниковых геодезических измерений (определений)	0,10	—
615	617678,67	1337037,48	Метод спутниковых геодезических измерений (определений)	0,10	—
616	617675,23	1336904,74	Метод спутниковых геодезических измерений (определений)	0,10	—
617	617671,91	1336772,38	Метод спутниковых геодезических измерений (определений)	0,10	—
618	617668,81	1336640,08	Метод спутниковых геодезических измерений (определений)	0,10	—
619	617665,64	1336506,06	Метод спутниковых геодезических измерений (определений)	0,10	—

1	2	3	4	5	6
620	617662,14	1336372,35	Метод спутниковых геодезических измерений (определений)	0,10	—
621	617658,85	1336239,73	Метод спутниковых геодезических измерений (определений)	0,10	—
622	617655,65	1336107,03	Метод спутниковых геодезических измерений (определений)	0,10	—
623	617652,37	1335973,98	Метод спутниковых геодезических измерений (определений)	0,10	—
624	617649,00	1335839,86	Метод спутниковых геодезических измерений (определений)	0,10	—
625	617645,53	1335723,66	Метод спутниковых геодезических измерений (определений)	0,10	—
626	617583,14	1335655,46	Метод спутниковых геодезических измерений (определений)	0,10	—
627	617513,07	1335579,91	Метод спутниковых геодезических измерений (определений)	0,10	—
628	617444,16	1335504,95	Метод спутниковых геодезических измерений (определений)	0,10	—
629	617304,49	1335354,08	Метод спутниковых геодезических измерений (определений)	0,10	—
630	617239,19	1335282,96	Метод спутниковых геодезических измерений (определений)	0,10	—

1	2	3	4	5	6
631	617160,35	1335198,29	Метод спутниковых геодезических измерений (определений)	0,10	—
632	617080,77	1335111,46	Метод спутниковых геодезических измерений (определений)	0,10	—
633	616974,68	1334996,63	Метод спутниковых геодезических измерений (определений)	0,10	—
634	617018,75	1334868,91	Метод спутниковых геодезических измерений (определений)	0,10	—
635	617062,04	1334742,03	Метод спутниковых геодезических измерений (определений)	0,10	—
636	617105,39	1334614,49	Метод спутниковых геодезических измерений (определений)	0,10	—
637	617149,01	1334486,57	Метод спутниковых геодезических измерений (определений)	0,10	—
638	617193,01	1334359,99	Метод спутниковых геодезических измерений (определений)	0,10	—
639	617237,44	1334230,15	Метод спутниковых геодезических измерений (определений)	0,10	—
640	617280,93	1334102,73	Метод спутниковых геодезических измерений (определений)	0,10	—
641	617324,44	1333975,02	Метод спутниковых геодезических измерений (определений)	0,10	—

1	2	3	4	5	6
642	617374,14	1333827,97	Метод спутниковых геодезических измерений (определений)	0,10	—
643	617415,61	1333707,29	Метод спутниковых геодезических измерений (определений)	0,10	—
644	617454,88	1333591,01	Метод спутниковых геодезических измерений (определений)	0,10	—
645	617493,50	1333477,51	Метод спутниковых геодезических измерений (определений)	0,10	—
646	617543,67	1333328,86	Метод спутниковых геодезических измерений (определений)	0,10	—
647	617587,31	1333200,90	Метод спутниковых геодезических измерений (определений)	0,10	—
648	617632,29	1333069,97	Метод спутниковых геодезических измерений (определений)	0,10	—
649	617668,89	1332961,96	Метод спутниковых геодезических измерений (определений)	0,10	—
650	617709,18	1332844,82	Метод спутниковых геодезических измерений (определений)	0,10	—
651	617756,10	1332708,06	Метод спутниковых геодезических измерений (определений)	0,10	—
652	617807,98	1332560,07	Метод спутниковых геодезических измерений (определений)	0,10	—

1	2	3	4	5	6
653	617851,90	1332432,48	Метод спутниковых геодезических измерений (определений)	0,10	—
654	617894,22	1332309,81	Метод спутниковых геодезических измерений (определений)	0,10	—
655	617937,80	1332183,14	Метод спутниковых геодезических измерений (определений)	0,10	—
656	617981,56	1332052,15	Метод спутниковых геодезических измерений (определений)	0,10	—
657	618026,32	1331920,83	Метод спутниковых геодезических измерений (определений)	0,10	—
658	618071,67	1331788,07	Метод спутниковых геодезических измерений (определений)	0,10	—
659	618116,91	1331655,46	Метод спутниковых геодезических измерений (определений)	0,10	—
660	618159,10	1331530,72	Метод спутниковых геодезических измерений (определений)	0,10	—
661	618207,03	1331391,64	Метод спутниковых геодезических измерений (определений)	0,10	—
662	618250,23	1331265,48	Метод спутниковых геодезических измерений (определений)	0,10	—
663	618295,28	1331133,63	Метод спутниковых геодезических измерений (определений)	0,10	—

1	2	3	4	5	6
664	618340,01	1331002,61	Метод спутниковых геодезических измерений (определений)	0,10	—
665	618384,98	1330870,19	Метод спутниковых геодезических измерений (определений)	0,10	—
666	618430,13	1330738,32	Метод спутниковых геодезических измерений (определений)	0,10	—
667	618474,37	1330609,24	Метод спутниковых геодезических измерений (определений)	0,10	—
668	618519,81	1330475,31	Метод спутниковых геодезических измерений (определений)	0,10	—
669	618570,28	1330327,61	Метод спутниковых геодезических измерений (определений)	0,10	—
670	618618,51	1330186,26	Метод спутниковых геодезических измерений (определений)	0,10	—
671	618667,85	1330041,39	Метод спутниковых геодезических измерений (определений)	0,10	—
672	618717,97	1329965,67	Метод спутниковых геодезических измерений (определений)	0,10	—
673	618783,90	1329867,06	Метод спутниковых геодезических измерений (определений)	0,10	—
674	618847,12	1329772,36	Метод спутниковых геодезических измерений (определений)	0,10	—

1	2	3	4	5	6
675	618923,37	1329657,89	Метод спутниковых геодезических измерений (определений)	0,10	—
676	618997,73	1329546,64	Метод спутниковых геодезических измерений (определений)	0,10	—
677	619074,04	1329432,44	Метод спутниковых геодезических измерений (определений)	0,10	—
678	619149,60	1329318,63	Метод спутниковых геодезических измерений (определений)	0,10	—
679	619225,85	1329204,15	Метод спутниковых геодезических измерений (определений)	0,10	—
680	619301,59	1329090,65	Метод спутниковых геодезических измерений (определений)	0,10	—
681	619378,23	1328976,15	Метод спутниковых геодезических измерений (определений)	0,10	—
682	619453,71	1328862,31	Метод спутниковых геодезических измерений (определений)	0,10	—
683	619530,19	1328747,98	Метод спутниковых геодезических измерений (определений)	0,10	—
684	619605,69	1328634,22	Метод спутниковых геодезических измерений (определений)	0,10	—
685	619672,27	1328534,74	Метод спутниковых геодезических измерений (определений)	0,10	—

1	2	3	4	5	6
686	619746,71	1328422,82	Метод спутниковых геодезических измерений (определений)	0,10	—
687	619824,84	1328305,82	Метод спутниковых геодезических измерений (определений)	0,10	—
688	619894,67	1328200,95	Метод спутниковых геодезических измерений (определений)	0,10	—
689	619968,32	1328090,11	Метод спутниковых геодезических измерений (определений)	0,10	—
690	620043,74	1327977,04	Метод спутниковых геодезических измерений (определений)	0,10	—
691	620117,02	1327866,64	Метод спутниковых геодезических измерений (определений)	0,10	—
692	620192,58	1327753,22	Метод спутниковых геодезических измерений (определений)	0,10	—
693	620272,28	1327633,57	Метод спутниковых геодезических измерений (определений)	0,10	—
694	620353,32	1327512,45	Метод спутниковых геодезических измерений (определений)	0,10	—
695	620415,49	1327418,79	Метод спутниковых геодезических измерений (определений)	0,10	—
696	620489,61	1327307,19	Метод спутниковых геодезических измерений (определений)	0,10	—

1	2	3	4	5	6
697	620557,77	1327205,55	Метод спутниковых геодезических измерений (определений)	0,10	—
698	620639,13	1327083,02	Метод спутниковых геодезических измерений (определений)	0,10	—
699	620713,76	1326971,70	Метод спутниковых геодезических измерений (определений)	0,10	—
700	620787,28	1326860,82	Метод спутниковых геодезических измерений (определений)	0,10	—
701	620859,25	1326752,40	Метод спутниковых геодезических измерений (определений)	0,10	—
702	620939,17	1326632,27	Метод спутниковых геодезических измерений (определений)	0,10	—
703	621013,31	1326521,22	Метод спутниковых геодезических измерений (определений)	0,10	—
704	621101,24	1326429,35	Метод спутниковых геодезических измерений (определений)	0,10	—
705	621190,99	1326335,28	Метод спутниковых геодезических измерений (определений)	0,10	—
706	621278,88	1326243,43	Метод спутниковых геодезических измерений (определений)	0,10	—
707	621367,95	1326149,94	Метод спутниковых геодезических измерений (определений)	0,10	—

1	2	3	4	5	6
708	621458,84	1326055,32	Метод спутниковых геодезических измерений (определений)	0,10	—
709	621542,49	1325967,44	Метод спутниковых геодезических измерений (определений)	0,10	—
710	621631,03	1325875,14	Метод спутниковых геодезических измерений (определений)	0,10	—
711	621720,64	1325781,40	Метод спутниковых геодезических измерений (определений)	0,10	—
712	621807,00	1325691,76	Метод спутниковых геодезических измерений (определений)	0,10	—
713	621893,91	1325600,86	Метод спутниковых геодезических измерений (определений)	0,10	—
714	621985,32	1325505,36	Метод спутниковых геодезических измерений (определений)	0,10	—
715	622072,89	1325414,02	Метод спутниковых геодезических измерений (определений)	0,10	—
716	622180,79	1325301,22	Метод спутниковых геодезических измерений (определений)	0,10	—
717	622288,16	1325189,40	Метод спутниковых геодезических измерений (определений)	0,10	—
718	622401,38	1325071,36	Метод спутниковых геодезических измерений (определений)	0,10	—

1	2	3	4	5	6
719	622508,46	1324959,90	Метод спутниковых геодезических измерений (определений)	0,10	—
720	622615,60	1324848,15	Метод спутниковых геодезических измерений (определений)	0,10	—
721	622723,93	1324735,54	Метод спутниковых геодезических измерений (определений)	0,10	—
722	622800,95	1324654,48	Метод спутниковых геодезических измерений (определений)	0,10	—
723	622909,46	1324541,33	Метод спутниковых геодезических измерений (определений)	0,10	—
724	623017,18	1324429,23	Метод спутниковых геодезических измерений (определений)	0,10	—
725	623122,06	1324318,97	Метод спутниковых геодезических измерений (определений)	0,10	—
726	623231,88	1324203,78	Метод спутниковых геодезических измерений (определений)	0,10	—
727	623340,61	1324090,80	Метод спутниковых геодезических измерений (определений)	0,10	—
728	623448,77	1323978,07	Метод спутниковых геодезических измерений (определений)	0,10	—
729	623562,43	1323858,59	Метод спутниковых геодезических измерений (определений)	0,10	—

1	2	3	4	5	6
730	623720,78	1323853,08	Метод спутниковых геодезических измерений (определений)	0,10	—
731	623877,66	1323847,47	Метод спутниковых геодезических измерений (определений)	0,10	—
732	624033,46	1323841,55	Метод спутниковых геодезических измерений (определений)	0,10	—
733	624187,77	1323835,98	Метод спутниковых геодезических измерений (определений)	0,10	—
734	624343,72	1323830,35	Метод спутниковых геодезических измерений (определений)	0,10	—
735	624498,35	1323825,15	Метод спутниковых геодезических измерений (определений)	0,10	—
736	624653,25	1323819,22	Метод спутниковых геодезических измерений (определений)	0,10	—
737	624807,85	1323813,69	Метод спутниковых геодезических измерений (определений)	0,10	—
738	624952,83	1323808,74	Метод спутниковых геодезических измерений (определений)	0,10	—
739	625092,88	1323803,53	Метод спутниковых геодезических измерений (определений)	0,10	—
740	625251,27	1323797,80	Метод спутниковых геодезических измерений (определений)	0,10	—

1	2	3	4	5	6
741	625408,28	1323792,25	Метод спутниковых геодезических измерений (определений)	0,10	—
742	625564,59	1323786,61	Метод спутниковых геодезических измерений (определений)	0,10	—
743	625721,40	1323781,09	Метод спутниковых геодезических измерений (определений)	0,10	—
744	625878,12	1323775,31	Метод спутниковых геодезических измерений (определений)	0,10	—
745	626037,32	1323769,60	Метод спутниковых геодезических измерений (определений)	0,10	—
746	626178,90	1323764,39	Метод спутниковых геодезических измерений (определений)	0,10	—
747	626177,13	1323633,47	Метод спутниковых геодезических измерений (определений)	0,10	—
748	626173,88	1323476,37	Метод спутниковых геодезических измерений (определений)	0,10	—
749	626171,29	1323319,93	Метод спутниковых геодезических измерений (определений)	0,10	—
750	626168,69	1323163,83	Метод спутниковых геодезических измерений (определений)	0,10	—
751	626166,48	1323038,87	Метод спутниковых геодезических измерений (определений)	0,10	—

1	2	3	4	5	6
752	626163,96	1322882,64	Метод спутниковых геодезических измерений (определений)	0,10	—
753	626162,41	1322742,82	Метод спутниковых геодезических измерений (определений)	0,10	—
754	626160,17	1322602,63	Метод спутниковых геодезических измерений (определений)	0,10	—
755	626158,15	1322471,12	Метод спутниковых геодезических измерений (определений)	0,10	—
756	626155,89	1322339,27	Метод спутниковых геодезических измерений (определений)	0,10	—
757	626153,04	1322204,68	Метод спутниковых геодезических измерений (определений)	0,10	—
758	626150,54	1322015,12	Метод спутниковых геодезических измерений (определений)	0,10	—
759	626150,36	1322000,95	Метод спутниковых геодезических измерений (определений)	0,10	—
760	626132,20	1322009,93	Метод спутниковых геодезических измерений (определений)	0,10	—
761	626075,24	1322037,62	Метод спутниковых геодезических измерений (определений)	0,10	—
762	626089,51	1322107,96	Метод спутниковых геодезических измерений (определений)	0,10	—

1	2	3	4	5	6
763	626057,33	1322113,65	Метод спутниковых геодезических измерений (определений)	0,10	—
764	626057,21	1322114,29	Метод спутниковых геодезических измерений (определений)	0,10	—
765	626012,15	1322126,86	Метод спутниковых геодезических измерений (определений)	0,10	—
766	625994,11	1322023,66	Метод спутниковых геодезических измерений (определений)	0,10	—
767	626013,78	1322020,32	Метод спутниковых геодезических измерений (определений)	0,10	—
768	626019,95	1322010,01	Метод спутниковых геодезических измерений (определений)	0,10	—
769	626110,63	1321965,93	Метод спутниковых геодезических измерений (определений)	0,10	—
770	626163,67	1321939,70	Метод спутниковых геодезических измерений (определений)	0,10	—
771	626209,16	1321917,16	Метод спутниковых геодезических измерений (определений)	0,10	—
772	626304,78	1321869,85	Метод спутниковых геодезических измерений (определений)	0,10	—
773	626408,04	1321818,92	Метод спутниковых геодезических измерений (определений)	0,10	—

1	2	3	4	5	6
774	626538,15	1321817,21	Метод спутниковых геодезических измерений (определений)	0,10	—
775	626662,26	1321815,55	Метод спутниковых геодезических измерений (определений)	0,10	—
776	626788,78	1321813,75	Метод спутниковых геодезических измерений (определений)	0,10	—
777	626913,26	1321812,09	Метод спутниковых геодезических измерений (определений)	0,10	—
778	627038,00	1321810,44	Метод спутниковых геодезических измерений (определений)	0,10	—
779	627163,21	1321808,94	Метод спутниковых геодезических измерений (определений)	0,10	—
780	627287,34	1321807,24	Метод спутниковых геодезических измерений (определений)	0,10	—
781	627411,21	1321805,66	Метод спутниковых геодезических измерений (определений)	0,10	—
782	627536,75	1321803,86	Метод спутниковых геодезических измерений (определений)	0,10	—
783	627661,60	1321802,24	Метод спутниковых геодезических измерений (определений)	0,10	—
784	627783,90	1321800,48	Метод спутниковых геодезических измерений (определений)	0,10	—

1	2	3	4	5	6
785	627908,86	1321798,79	Метод спутниковых геодезических измерений (определений)	0,10	—
786	628033,45	1321797,24	Метод спутниковых геодезических измерений (определений)	0,10	—
787	628161,09	1321795,52	Метод спутниковых геодезических измерений (определений)	0,10	—
788	628282,64	1321793,77	Метод спутниковых геодезических измерений (определений)	0,10	—
789	628406,69	1321792,44	Метод спутниковых геодезических измерений (определений)	0,10	—
790	628531,14	1321790,88	Метод спутниковых геодезических измерений (определений)	0,10	—
791	628655,69	1321789,17	Метод спутниковых геодезических измерений (определений)	0,10	—
792	628773,89	1321787,57	Метод спутниковых геодезических измерений (определений)	0,10	—
793	628875,08	1321786,52	Метод спутниковых геодезических измерений (определений)	0,10	—
794	628968,78	1321785,35	Метод спутниковых геодезических измерений (определений)	0,10	—
795	629062,23	1321784,22	Метод спутниковых геодезических измерений (определений)	0,10	—

1	2	3	4	5	6
796	629160,08	1321782,87	Метод спутниковых геодезических измерений (определений)	0,10	—
797	629267,07	1321781,38	Метод спутниковых геодезических измерений (определений)	0,10	—
798	629382,05	1321779,81	Метод спутниковых геодезических измерений (определений)	0,10	—
799	629490,98	1321778,35	Метод спутниковых геодезических измерений (определений)	0,10	—
800	629597,23	1321777,07	Метод спутниковых геодезических измерений (определений)	0,10	—
801	629706,03	1321775,62	Метод спутниковых геодезических измерений (определений)	0,10	—
802	629814,21	1321774,24	Метод спутниковых геодезических измерений (определений)	0,10	—
803	629921,66	1321772,69	Метод спутниковых геодезических измерений (определений)	0,10	—
804	630029,14	1321771,19	Метод спутниковых геодезических измерений (определений)	0,10	—
805	630137,16	1321770,07	Метод спутниковых геодезических измерений (определений)	0,10	—
806	630246,96	1321768,34	Метод спутниковых геодезических измерений (определений)	0,10	—

1	2	3	4	5	6
807	630361,65	1321766,96	Метод спутниковых геодезических измерений (определений)	0,10	—
808	630468,33	1321765,64	Метод спутниковых геодезических измерений (определений)	0,10	—
809	630588,58	1321763,61	Метод спутниковых геодезических измерений (определений)	0,10	—
810	630703,38	1321762,26	Метод спутниковых геодезических измерений (определений)	0,10	—
811	630842,10	1321760,97	Метод спутниковых геодезических измерений (определений)	0,10	—
812	630845,07	1321910,38	Метод спутниковых геодезических измерений (определений)	0,10	—
813	630846,33	1322030,82	Метод спутниковых геодезических измерений (определений)	0,10	—
814	630847,54	1322107,03	Метод спутниковых геодезических измерений (определений)	0,10	—
815	630941,82	1322106,36	Метод спутниковых геодезических измерений (определений)	0,10	—
816	631059,24	1322104,90	Метод спутниковых геодезических измерений (определений)	0,10	—
817	631180,82	1322103,72	Метод спутниковых геодезических измерений (определений)	0,10	—

1	2	3	4	5	6
818	631308,90	1322102,25	Метод спутниковых геодезических измерений (определений)	0,10	—
819	631427,65	1322101,05	Метод спутниковых геодезических измерений (определений)	0,10	—
820	631547,18	1322099,65	Метод спутниковых геодезических измерений (определений)	0,10	—
821	631662,39	1322098,24	Метод спутниковых геодезических измерений (определений)	0,10	—
822	631780,60	1322096,93	Метод спутниковых геодезических измерений (определений)	0,10	—
823	631907,21	1322095,71	Метод спутниковых геодезических измерений (определений)	0,10	—
824	632023,29	1322094,64	Метод спутниковых геодезических измерений (определений)	0,10	—
825	632141,23	1322093,46	Метод спутниковых геодезических измерений (определений)	0,10	—
826	632260,75	1322092,24	Метод спутниковых геодезических измерений (определений)	0,10	—
827	632380,85	1322090,80	Метод спутниковых геодезических измерений (определений)	0,10	—
828	632500,14	1322089,39	Метод спутниковых геодезических измерений (определений)	0,10	—

1	2	3	4	5	6
829	632620,35	1322088,59	Метод спутниковых геодезических измерений (определений)	0,10	—
830	632738,23	1322087,82	Метод спутниковых геодезических измерений (определений)	0,10	—
831	632859,41	1322086,19	Метод спутниковых геодезических измерений (определений)	0,10	—
832	632980,44	1322084,89	Метод спутниковых геодезических измерений (определений)	0,10	—
833	633099,19	1322084,41	Метод спутниковых геодезических измерений (определений)	0,10	—
834	633219,39	1322083,08	Метод спутниковых геодезических измерений (определений)	0,10	—
835	633338,87	1322082,25	Метод спутниковых геодезических измерений (определений)	0,10	—
836	633456,47	1322081,00	Метод спутниковых геодезических измерений (определений)	0,10	—
837	633575,85	1322080,13	Метод спутниковых геодезических измерений (определений)	0,10	—
838	633696,29	1322079,27	Метод спутниковых геодезических измерений (определений)	0,10	—
839	633817,46	1322077,91	Метод спутниковых геодезических измерений (определений)	0,10	—

1	2	3	4	5	6
840	633932,95	1322077,13	Метод спутниковых геодезических измерений (определений)	0,10	—
841	634057,84	1322075,85	Метод спутниковых геодезических измерений (определений)	0,10	—
842	634178,54	1322074,88	Метод спутниковых геодезических измерений (определений)	0,10	—
843	634297,06	1322073,94	Метод спутниковых геодезических измерений (определений)	0,10	—
844	634416,74	1322072,62	Метод спутниковых геодезических измерений (определений)	0,10	—
845	634536,54	1322071,30	Метод спутниковых геодезических измерений (определений)	0,10	—
846	634657,26	1322070,64	Метод спутниковых геодезических измерений (определений)	0,10	—
847	634779,02	1322069,30	Метод спутниковых геодезических измерений (определений)	0,10	—
848	634876,91	1322068,26	Метод спутниковых геодезических измерений (определений)	0,10	—
849	634992,43	1322067,28	Метод спутниковых геодезических измерений (определений)	0,10	—
850	635111,57	1322066,05	Метод спутниковых геодезических измерений (определений)	0,10	—

1	2	3	4	5	6
851	635229,30	1322065,24	Метод спутниковых геодезических измерений (определений)	0,10	—
852	635346,32	1322063,94	Метод спутниковых геодезических измерений (определений)	0,10	—
853	635464,89	1322062,90	Метод спутниковых геодезических измерений (определений)	0,10	—
854	635581,42	1322061,63	Метод спутниковых геодезических измерений (определений)	0,10	—
855	635697,61	1322060,85	Метод спутниковых геодезических измерений (определений)	0,10	—
856	635815,41	1322059,55	Метод спутниковых геодезических измерений (определений)	0,10	—
857	635932,57	1322058,49	Метод спутниковых геодезических измерений (определений)	0,10	—
858	636051,01	1322057,34	Метод спутниковых геодезических измерений (определений)	0,10	—
859	636168,18	1322056,24	Метод спутниковых геодезических измерений (определений)	0,10	—
860	636286,06	1322055,14	Метод спутниковых геодезических измерений (определений)	0,10	—
861	636401,42	1322054,14	Метод спутниковых геодезических измерений (определений)	0,10	—

1	2	3	4	5	6
862	636521,60	1322052,82	Метод спутниковых геодезических измерений (определений)	0,10	—
863	636639,59	1322051,79	Метод спутниковых геодезических измерений (определений)	0,10	—
864	636756,49	1322050,70	Метод спутниковых геодезических измерений (определений)	0,10	—
865	636909,94	1322049,28	Метод спутниковых геодезических измерений (определений)	0,10	—
866	637029,76	1322048,19	Метод спутниковых геодезических измерений (определений)	0,10	—
867	637152,67	1322046,96	Метод спутниковых геодезических измерений (определений)	0,10	—
868	637271,38	1322045,88	Метод спутниковых геодезических измерений (определений)	0,10	—
869	637391,74	1322044,67	Метод спутниковых геодезических измерений (определений)	0,10	—
870	637512,71	1322043,54	Метод спутниковых геодезических измерений (определений)	0,10	—
871	637632,53	1322042,42	Метод спутниковых геодезических измерений (определений)	0,10	—
872	637752,90	1322041,39	Метод спутниковых геодезических измерений (определений)	0,10	—

1	2	3	4	5	6
873	637872,57	1322040,29	Метод спутниковых геодезических измерений (определений)	0,10	—
874	637995,34	1322039,20	Метод спутниковых геодезических измерений (определений)	0,10	—
875	638112,72	1322037,97	Метод спутниковых геодезических измерений (определений)	0,10	—
876	638231,52	1322037,05	Метод спутниковых геодезических измерений (определений)	0,10	—
877	638351,95	1322035,85	Метод спутниковых геодезических измерений (определений)	0,10	—
878	638472,72	1322034,78	Метод спутниковых геодезических измерений (определений)	0,10	—
879	638591,97	1322033,61	Метод спутниковых геодезических измерений (определений)	0,10	—
880	638710,54	1322032,66	Метод спутниковых геодезических измерений (определений)	0,10	—
881	638832,06	1322031,59	Метод спутниковых геодезических измерений (определений)	0,10	—
882	638944,44	1322030,86	Метод спутниковых геодезических измерений (определений)	0,10	—
883	639074,24	1322029,89	Метод спутниковых геодезических измерений (определений)	0,10	—

1	2	3	4	5	6
884	639197,85	1322028,88	Метод спутниковых геодезических измерений (определений)	0,10	—
885	639322,14	1322027,98	Метод спутниковых геодезических измерений (определений)	0,10	—
886	639437,83	1322026,63	Метод спутниковых геодезических измерений (определений)	0,10	—
887	639562,15	1322025,54	Метод спутниковых геодезических измерений (определений)	0,10	—
888	639682,87	1322024,36	Метод спутниковых геодезических измерений (определений)	0,10	—
889	639800,05	1322023,18	Метод спутниковых геодезических измерений (определений)	0,10	—
890	639916,77	1322022,09	Метод спутниковых геодезических измерений (определений)	0,10	—
891	640041,32	1322020,66	Метод спутниковых геодезических измерений (определений)	0,10	—
892	640151,53	1322019,42	Метод спутниковых геодезических измерений (определений)	0,10	—
893	640269,45	1322018,14	Метод спутниковых геодезических измерений (определений)	0,10	—
894	640390,55	1322017,31	Метод спутниковых геодезических измерений (определений)	0,10	—

1	2	3	4	5	6
895	640518,16	1322015,76	Метод спутниковых геодезических измерений (определений)	0,10	—
896	640636,93	1322014,84	Метод спутниковых геодезических измерений (определений)	0,10	—
897	640751,33	1322012,88	Метод спутниковых геодезических измерений (определений)	0,10	—
898	640895,66	1322011,15	Метод спутниковых геодезических измерений (определений)	0,10	—
899	641016,40	1322009,88	Метод спутниковых геодезических измерений (определений)	0,10	—
900	641127,84	1322008,36	Метод спутниковых геодезических измерений (определений)	0,10	—
901	641237,40	1322006,81	Метод спутниковых геодезических измерений (определений)	0,10	—
902	641350,77	1322005,48	Метод спутниковых геодезических измерений (определений)	0,10	—
903	641459,43	1322003,91	Метод спутниковых геодезических измерений (определений)	0,10	—
904	641568,74	1322002,44	Метод спутниковых геодезических измерений (определений)	0,10	—
905	641682,44	1322000,82	Метод спутниковых геодезических измерений (определений)	0,10	—

1	2	3	4	5	6
906	641794,02	1321999,38	Метод спутниковых геодезических измерений (определений)	0,10	—
907	641906,43	1321998,29	Метод спутниковых геодезических измерений (определений)	0,10	—
908	642017,41	1321996,22	Метод спутниковых геодезических измерений (определений)	0,10	—
909	642129,53	1321995,01	Метод спутниковых геодезических измерений (определений)	0,10	—
910	642235,15	1321993,65	Метод спутниковых геодезических измерений (определений)	0,10	—
911	642351,23	1321992,19	Метод спутниковых геодезических измерений (определений)	0,10	—
912	642457,04	1321990,45	Метод спутниковых геодезических измерений (определений)	0,10	—
913	642568,33	1321988,92	Метод спутниковых геодезических измерений (определений)	0,10	—
914	642678,41	1321987,48	Метод спутниковых геодезических измерений (определений)	0,10	—
915	642796,90	1321985,39	Метод спутниковых геодезических измерений (определений)	0,10	—
916	642921,48	1321983,82	Метод спутниковых геодезических измерений (определений)	0,10	—

1	2	3	4	5	6
917	643054,50	1321981,89	Метод спутниковых геодезических измерений (определений)	0,10	—
918	643171,39	1321980,36	Метод спутниковых геодезических измерений (определений)	0,10	—
919	643288,13	1321978,60	Метод спутниковых геодезических измерений (определений)	0,10	—
920	643411,13	1321977,16	Метод спутниковых геодезических измерений (определений)	0,10	—
921	643529,26	1321975,05	Метод спутниковых геодезических измерений (определений)	0,10	—
922	643646,70	1321973,46	Метод спутниковых геодезических измерений (определений)	0,10	—
923	643765,33	1321971,52	Метод спутниковых геодезических измерений (определений)	0,10	—
924	643885,47	1321969,52	Метод спутниковых геодезических измерений (определений)	0,10	—
925	643997,13	1321967,91	Метод спутниковых геодезических измерений (определений)	0,10	—
926	644125,21	1321965,96	Метод спутниковых геодезических измерений (определений)	0,10	—
927	644240,37	1321964,40	Метод спутниковых геодезических измерений (определений)	0,10	—

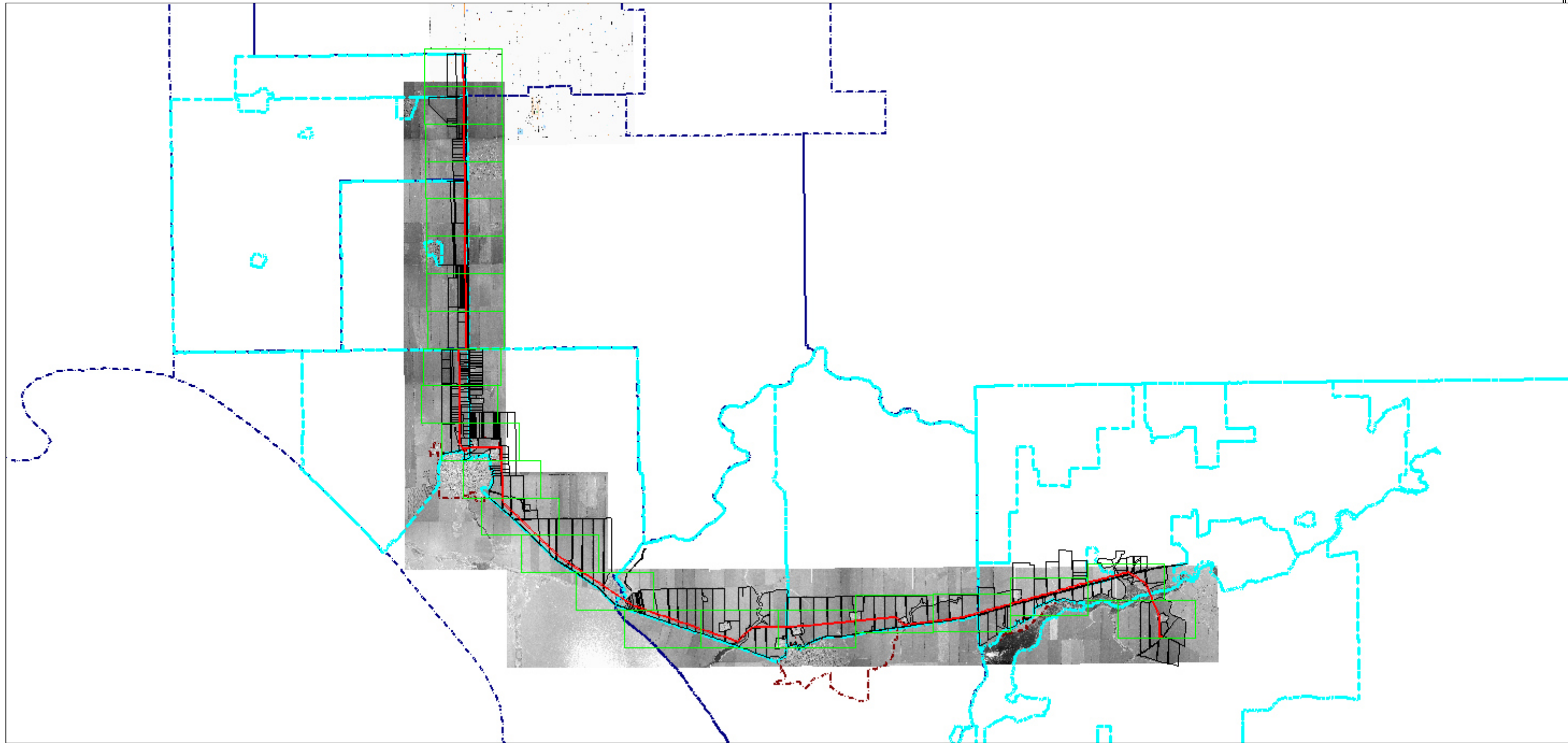
3. Сведения о характерных точках части (частей) границы объекта

Часть № —							
Обозначение характерных точек границ	Существующие координаты, м		Измененные (уточненные) координаты, м		Метод определения координат характерной точки	Средняя квадратическая погрешность положения характерной точки (M_t), м	Описание обозначения точки на местности (при наличии)
	X	Y	X	Y			
1	2	3	4	5	6	7	8
—	—	—	—	—	—	—	—

ОПИСАНИЕ МЕСТОПОЛОЖЕНИЯ ГРАНИЦ
Публичный сервитут электросетевого комплекса ПС-110/35/10кВ "Ясенская" с прилегающими ВЛ и отпайкой
(наименование объекта, местоположение границ которого описано)

План границ объекта

Основной лист



Масштаб 1: 192635

Используемые условные знаки и обозначения:

-  — область выносного листа,
- 23** — номер выносного листа.

Остальные используемые условные знаки и обозначения: приведены на отдельной странице в конце раздела.

Подпись Щебетунов Ю. Н. Дата 5 ноября 2020 г.


Место для оттиска печати (при наличии) лица, составившего описание местоположения границ объекта



ОПИСАНИЕ МЕСТОПОЛОЖЕНИЯ ГРАНИЦ
Публичный сервитут электросетевого комплекса ПС-110/35/10кВ "Ясенская" с прилегающими ВЛ и отпайкой
(наименование объекта, местоположение границ которого описано)

План границ объекта

Выносной лист №1



Масштаб 1:10000

Используемые условные знаки и обозначения: приведены на отдельной странице в конце раздела.

Подпись _____ *Щебетунов Ю. Н.* Дата 5 ноября 2020 г.


Место для оттиска печати (при наличии) лица, составившего описание местоположения границ объекта



ОПИСАНИЕ МЕСТОПОЛОЖЕНИЯ ГРАНИЦ
Публичный сервитут электросетевого комплекса ПС-110/35/10кВ "Ясенская" с прилегающими ВЛ и отпайкой
(наименование объекта, местоположение границ которого описано)

План границ объекта

Выносной лист №2



Масштаб 1:10000

Используемые условные знаки и обозначения: приведены на отдельной странице в конце раздела.

Подпись _____ Щебетунов Ю. Н. Дата 5 ноября 2020 г.


Место для оттиска печати (при наличии) лица, составившего описание местоположения границ объекта



ОПИСАНИЕ МЕСТОПОЛОЖЕНИЯ ГРАНИЦ
Публичный сервитут электросетевого комплекса ПС-110/35/10кВ "Ясенская" с прилегающими ВЛ и отпайкой
(наименование объекта, местоположение границ которого описано)

План границ объекта

Выносной лист №3



Масштаб 1:10000

Используемые условные знаки и обозначения: приведены на отдельной странице в конце раздела.

Подпись _____ *Щебетунов Ю. Н.* Дата *5 ноября 2020 г.*

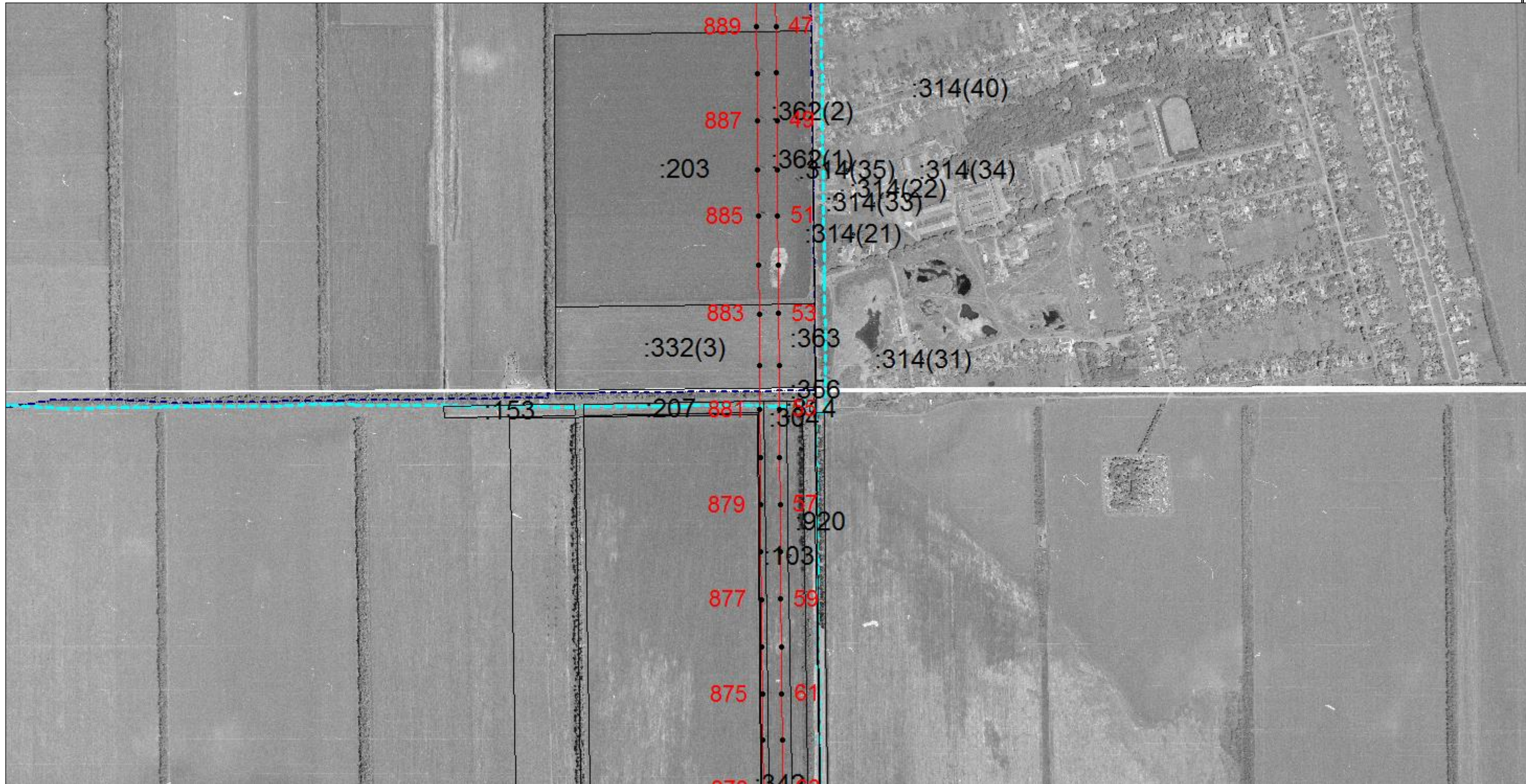
Место для оттиска печати (при наличии) лица, составившего описание местоположения границ объекта



ОПИСАНИЕ МЕСТОПОЛОЖЕНИЯ ГРАНИЦ
Публичный сервитут электросетевого комплекса ПС-110/35/10кВ "Ясенская" с прилегающими ВЛ и отпайкой
(наименование объекта, местоположение границ которого описано)

План границ объекта

Выносной лист №4



Масштаб 1:10000

Используемые условные знаки и обозначения: приведены на отдельной странице в конце раздела.

Подпись _____ *Щебетунов Ю. Н.* Дата 5 ноября 2020 г.


Место для оттиска печати (при наличии) лица, составившего описание местоположения границ объекта



ОПИСАНИЕ МЕСТОПОЛОЖЕНИЯ ГРАНИЦ
Публичный сервитут электросетевого комплекса ПС-110/35/10кВ "Ясенская" с прилегающими ВЛ и отпайкой
(наименование объекта, местоположение границ которого описано)

План границ объекта

Выносной лист №5




Масштаб 1:10000

Используемые условные знаки и обозначения: приведены на отдельной странице в конце раздела.

Подпись _____ *Щебетунов Ю. Н.* Дата *5 ноября 2020 г.*


Место для оттиска печати (при наличии) лица, составившего описание местоположения границ объекта



ОПИСАНИЕ МЕСТОПОЛОЖЕНИЯ ГРАНИЦ
Публичный сервитут электросетевого комплекса ПС-110/35/10кВ "Ясенская" с прилегающими ВЛ и отпайкой
(наименование объекта, местоположение границ которого описано)

План границ объекта

Выносной лист №6



Масштаб 1:10000

Используемые условные знаки и обозначения: приведены на отдельной странице в конце раздела.

Подпись _____ *Щебетунов Ю. Н.* Дата *5 ноября 2020 г.*

Место для оттиска печати (при наличии) лица, составившего описание местоположения границ объекта




ОПИСАНИЕ МЕСТОПОЛОЖЕНИЯ ГРАНИЦ

Публичный сервитут электросетевого комплекса ПС-110/35/10кВ "Ясенская" с прилегающими ВЛ и отпайкой
(наименование объекта, местоположение границ которого описано)

План границ объекта

Выносной лист №7



Масштаб 1:10000

Используемые условные знаки и обозначения: приведены на отдельной странице в конце раздела.

Подпись _____ Щебетунов Ю. Н. Дата 5 ноября 2020 г.


Место для оттиска печати (при наличии) лица, составившего описание местоположения границ объекта



ОПИСАНИЕ МЕСТОПОЛОЖЕНИЯ ГРАНИЦ
Публичный сервитут электросетевого комплекса ПС-110/35/10кВ "Ясенская" с прилегающими ВЛ и отпайкой
(наименование объекта, местоположение границ которого описано)

План границ объекта

Выносной лист №8



Масштаб 1:10000

Используемые условные знаки и обозначения: приведены на отдельной странице в конце раздела.

Подпись _____ *Щебетунов Ю. Н.* Дата *5 ноября 2020 г.*

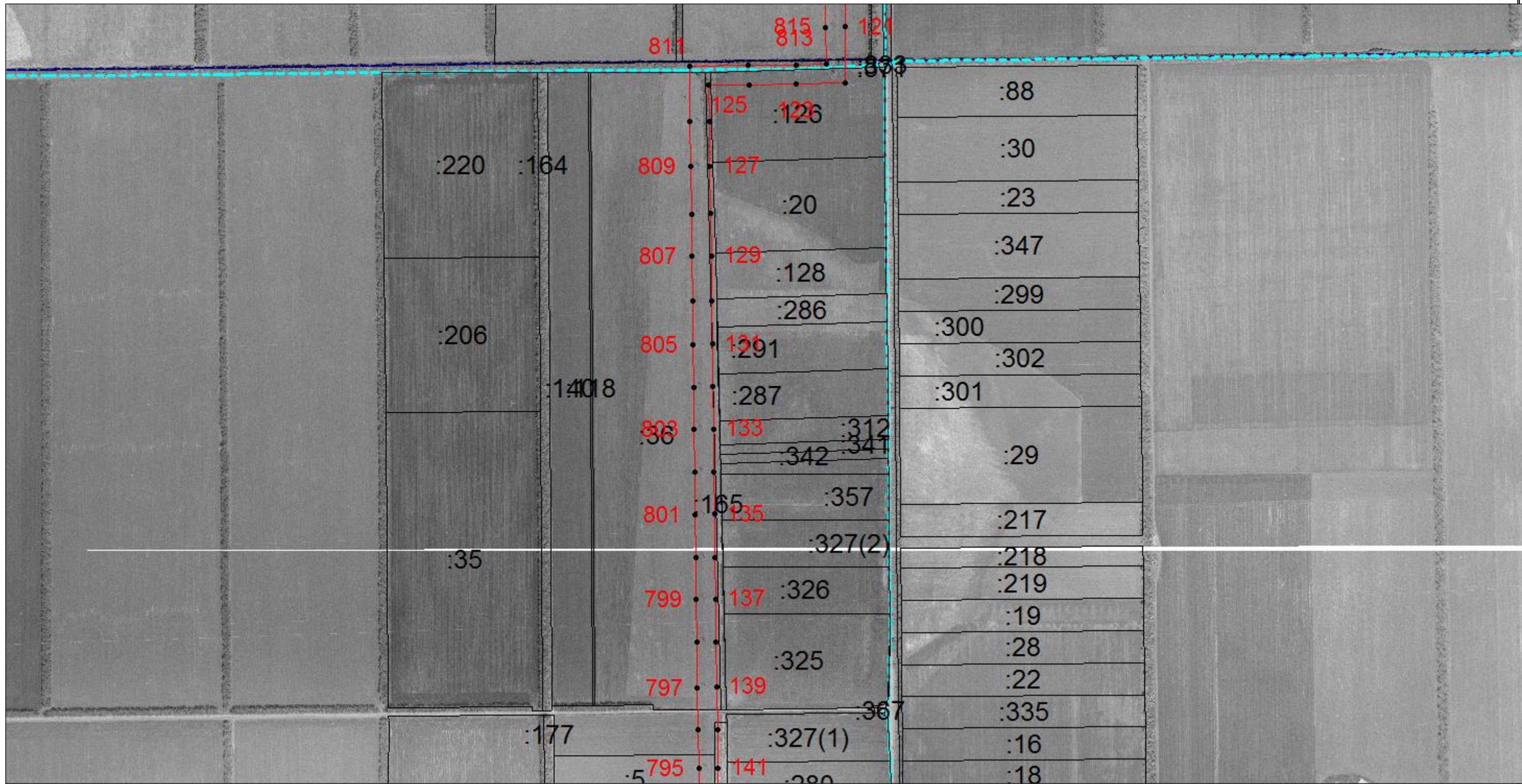
Место для оттиска печати (при наличии) лица, составившего описание местоположения границ объекта



ОПИСАНИЕ МЕСТОПОЛОЖЕНИЯ ГРАНИЦ
 Публичный сервитут электросетевого комплекса ПС-110/35/10кВ "Ясенская" с прилегающими ВЛ и отпайкой
(наименование объекта, местоположение границ которого описано)

План границ объекта

Выносной лист №9



Масштаб 1:10000

Используемые условные знаки и обозначения: приведены на отдельной странице в конце раздела.

Подпись _____ *Щебетунов Ю. Н.* Дата *5 ноября 2020 г.*

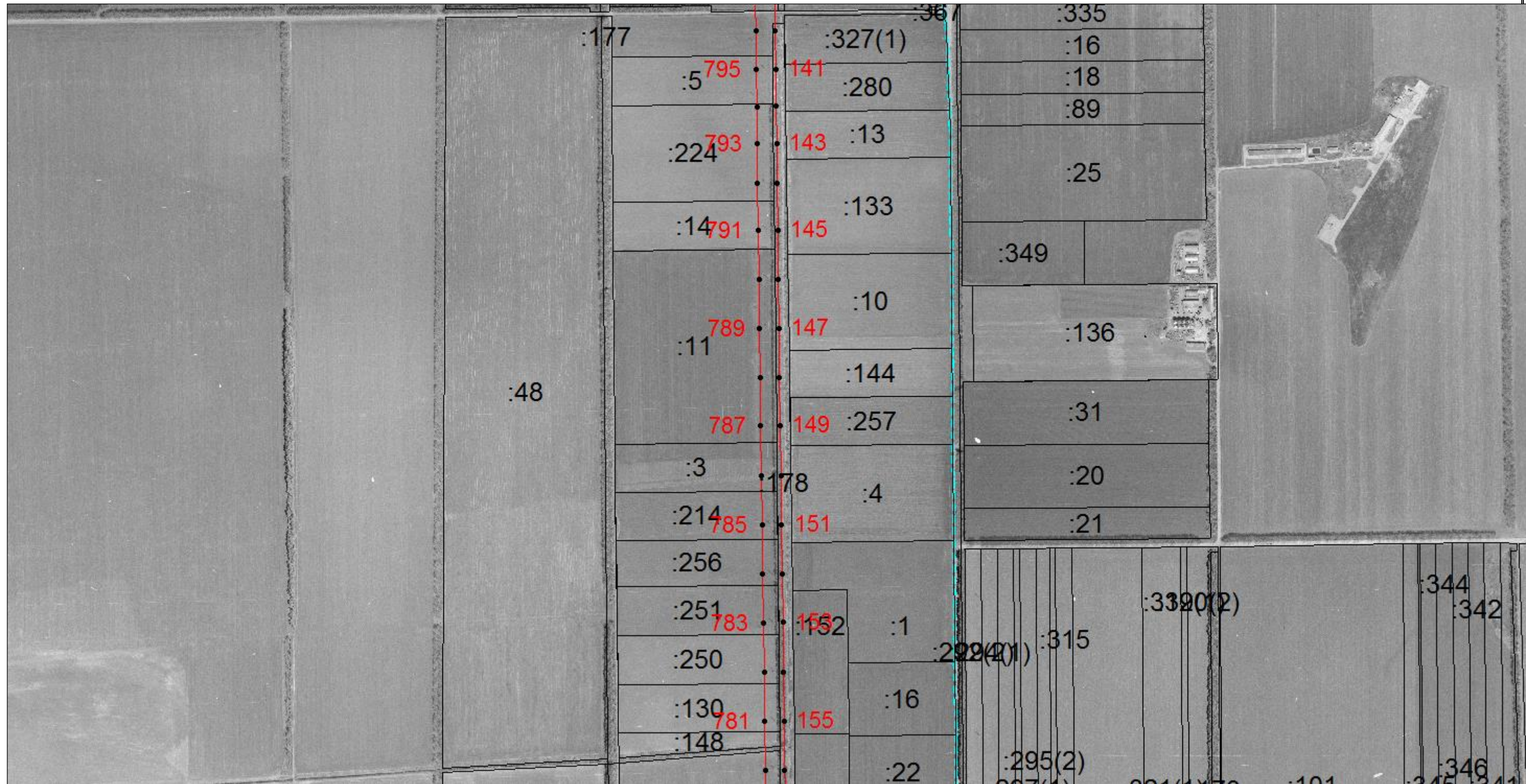
Место для оттиска печати (при наличии) лица, составившего описание местоположения границ объекта



ОПИСАНИЕ МЕСТОПОЛОЖЕНИЯ ГРАНИЦ
 Публичный сервитут электросетевого комплекса ПС-110/35/10кВ "Ясенская" с прилегающими ВЛ и отпайкой
(наименование объекта, местоположение границ которого описано)

План границ объекта

Выносной лист №10



Масштаб 1:10000

Используемые условные знаки и обозначения: приведены на отдельной странице в конце раздела.

Подпись _____ *Щебетунов Ю. Н.* Дата *5 ноября 2020 г.*

Место для отиска печати (при наличии) лица, составившего описание местоположения границ объекта



ОПИСАНИЕ МЕСТОПОЛОЖЕНИЯ ГРАНИЦ
Публичный сервитут электросетевого комплекса ПС-110/35/10кВ "Ясенская" с прилегающими ВЛ и отпайкой
(наименование объекта, местоположение границ которого описано)

План границ объекта

Выносной лист №11



Масштаб 1:10000

Используемые условные знаки и обозначения: приведены на отдельной странице в конце раздела.

Подпись _____ *Щебетунов Ю. Н.* Дата 5 ноября 2020 г.

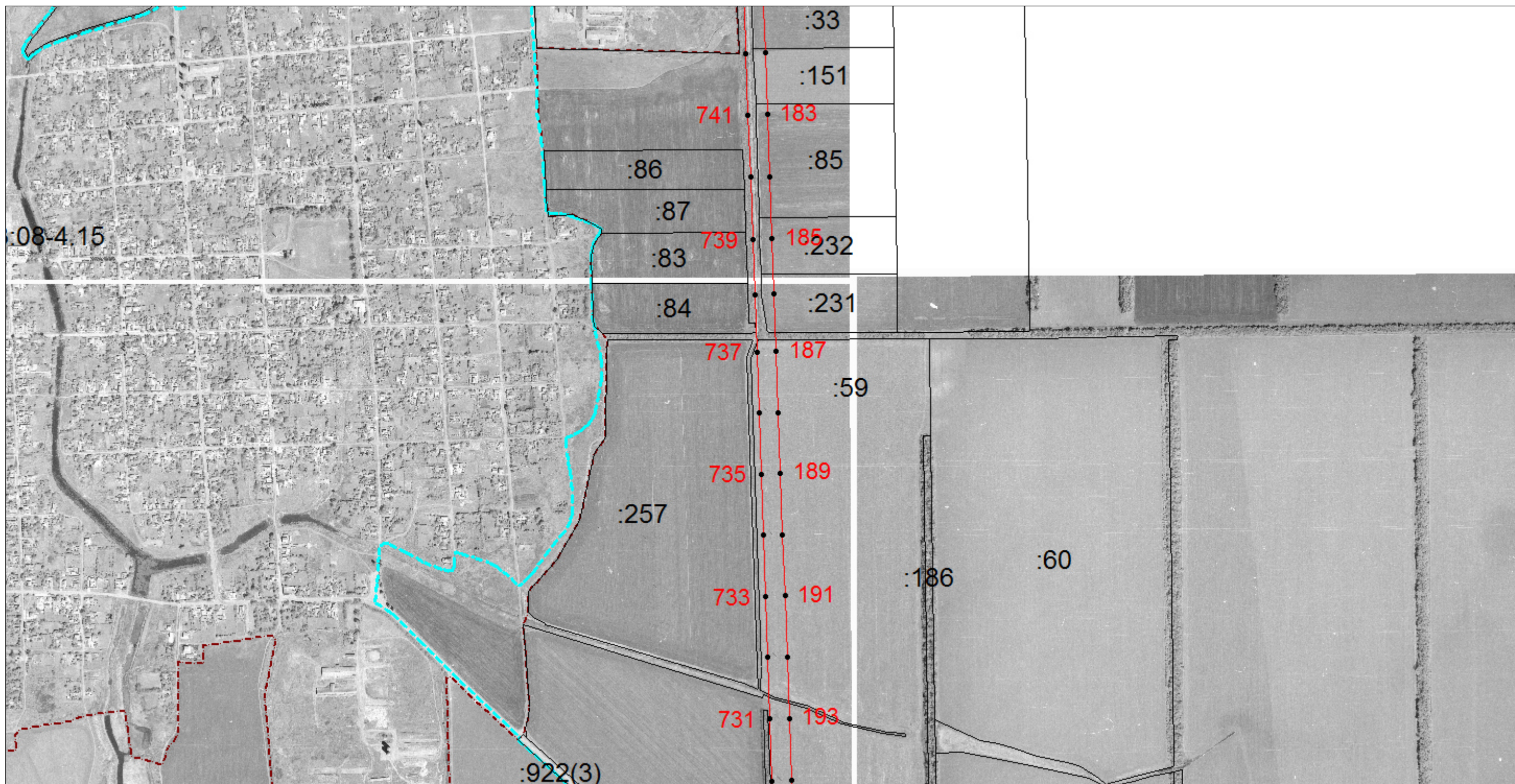
Место для оттиска печати (при наличии) лица, составившего описание местоположения границ объекта



ОПИСАНИЕ МЕСТОПОЛОЖЕНИЯ ГРАНИЦ
Публичный сервитут электросетевого комплекса ПС-110/35/10кВ "Ясенская" с прилегающими ВЛ и отпайкой
(наименование объекта, местоположение границ которого описано)

План границ объекта

Выносной лист №12



Масштаб 1:10000

Используемые условные знаки и обозначения: приведены на отдельной странице в конце раздела.

Подпись _____ *Щебетунов Ю. Н.* Дата *5 ноября 2020 г.*

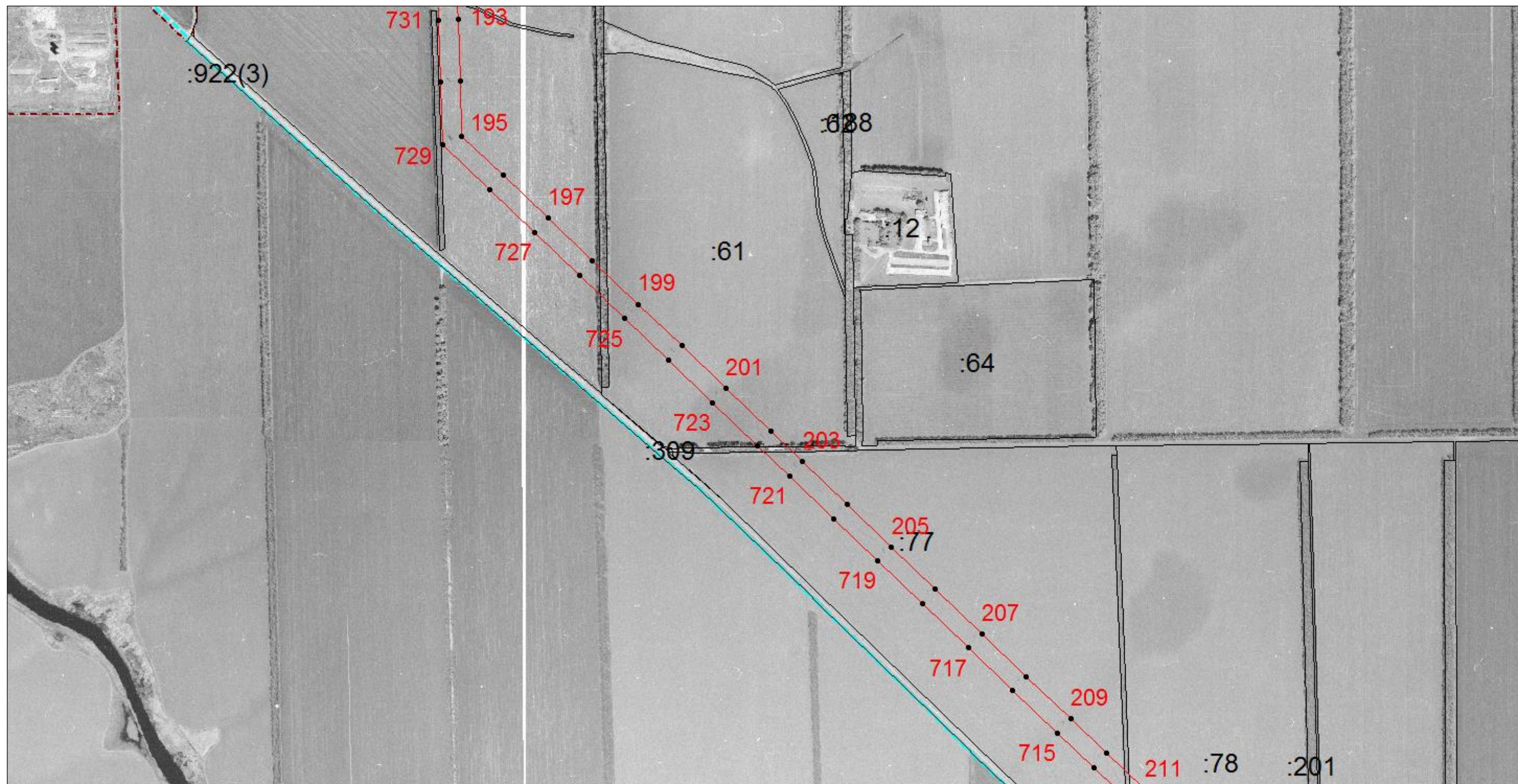
Место для оттиска печати (при наличии) лица, составившего описание местоположения границ объекта



ОПИСАНИЕ МЕСТОПОЛОЖЕНИЯ ГРАНИЦ
Публичный сервитут электросетевого комплекса ПС-110/35/10кВ "Ясенская" с прилегающими ВЛ и отпайкой
(наименование объекта, местоположение границ которого описано)

План границ объекта

Выносной лист №13



Масштаб 1:10000

Используемые условные знаки и обозначения: приведены на отдельной странице в конце раздела.

Подпись _____ *Щебетунов Ю. Н.* Дата *5 ноября 2020 г.*

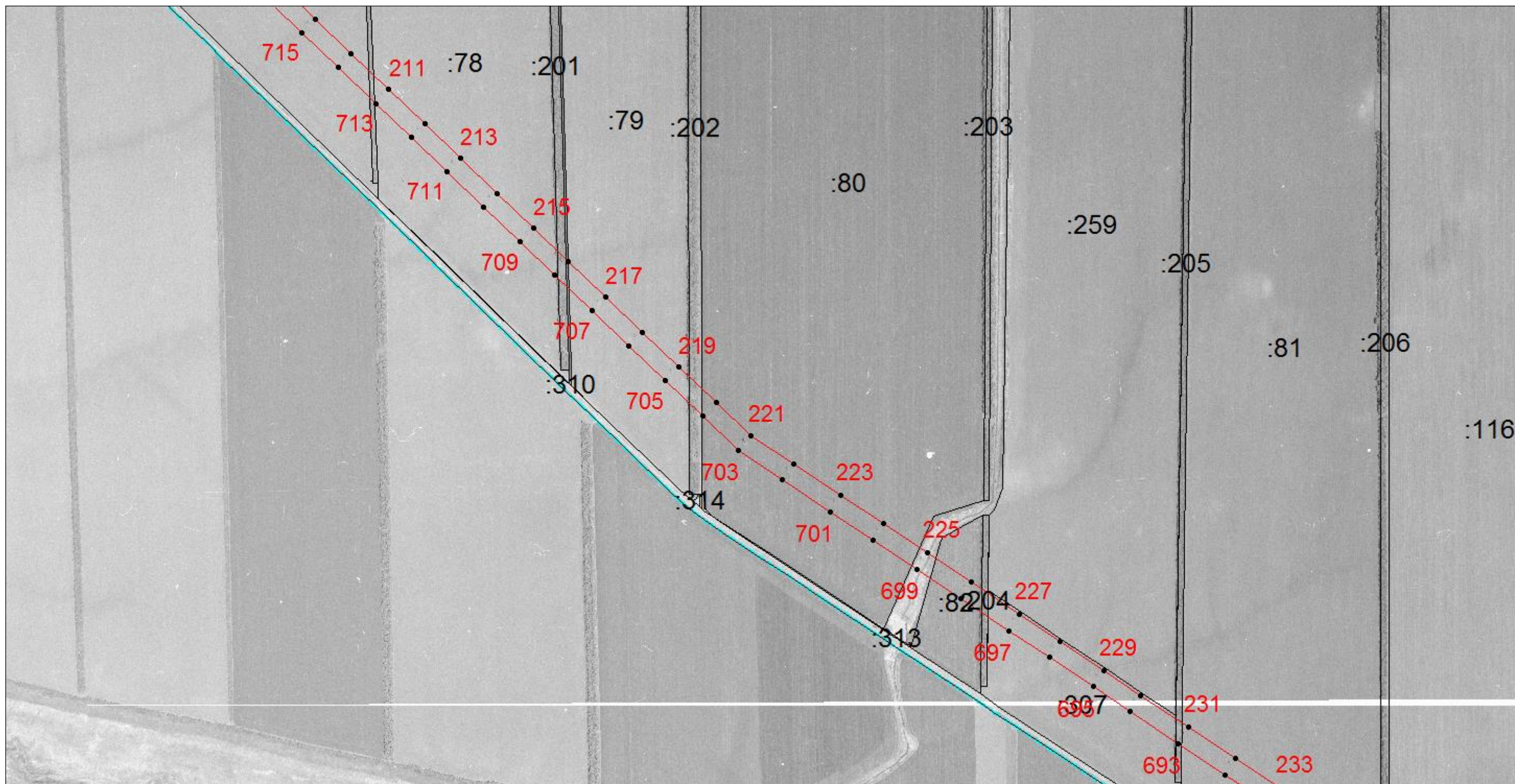
Место для оттиска печати (при наличии) лица, составившего описание местоположения границ объекта



ОПИСАНИЕ МЕСТОПОЛОЖЕНИЯ ГРАНИЦ
Публичный сервитут электросетевого комплекса ПС-110/35/10кВ "Ясенская" с прилегающими ВЛ и отпайкой
(наименование объекта, местоположение границ которого описано)

План границ объекта

Выносной лист №14



Масштаб 1:10000

Используемые условные знаки и обозначения: приведены на отдельной странице в конце раздела.

Подпись _____ *Щебетунов Ю. Н.* Дата *5 ноября 2020 г.*

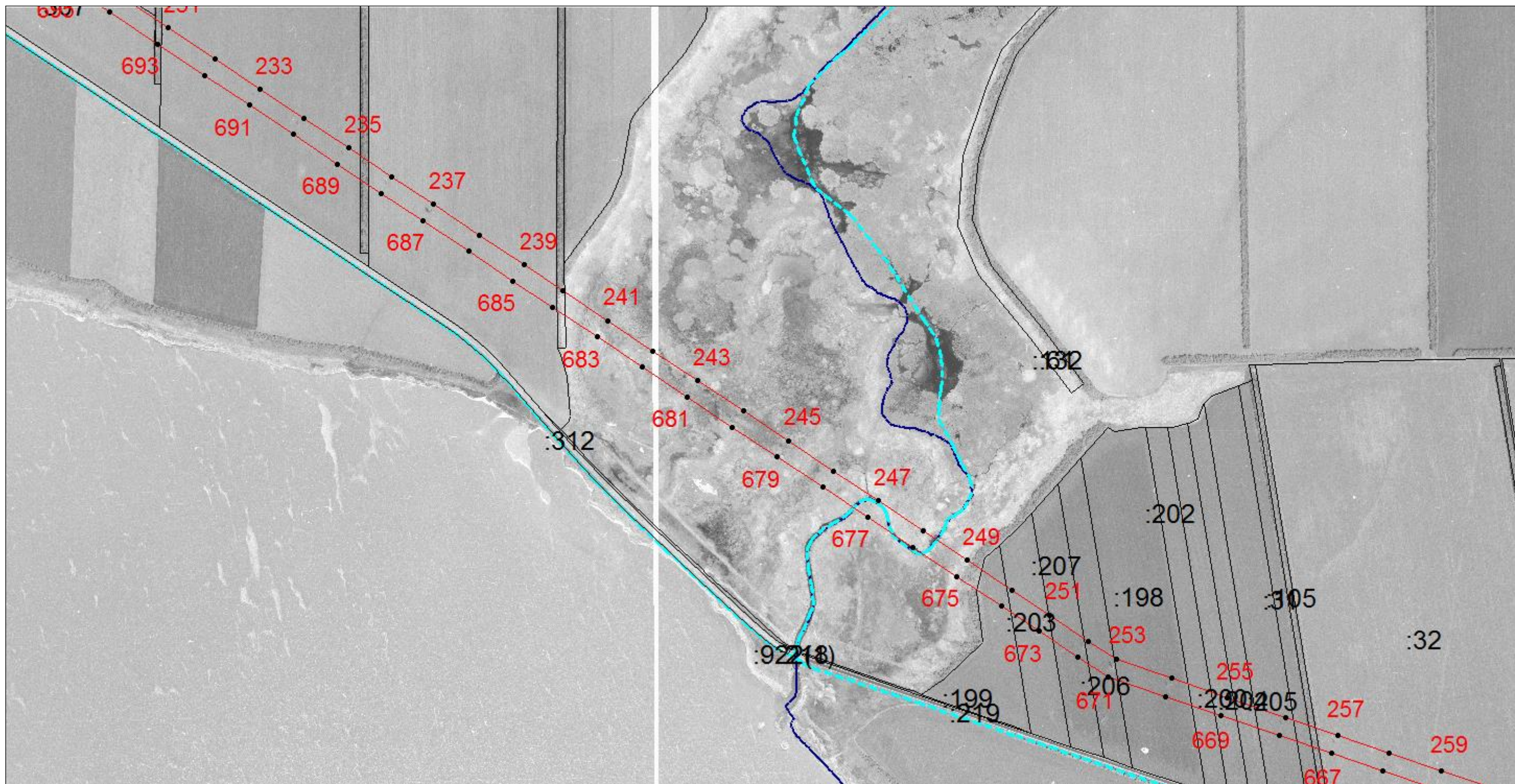
Место для оттиска печати (при наличии) лица, составившего описание местоположения границ объекта



ОПИСАНИЕ МЕСТОПОЛОЖЕНИЯ ГРАНИЦ
Публичный сервитут электросетевого комплекса ПС-110/35/10кВ "Ясенская" с прилегающими ВЛ и отпайкой
(наименование объекта, местоположение границ которого описано)

План границ объекта

Выносной лист №15



Масштаб 1:10000

Используемые условные знаки и обозначения: приведены на отдельной странице в конце раздела.

Подпись _____ *Щебетунов Ю. Н.* Дата *5 ноября 2020 г.*

Место для оттиска печати (при наличии) лица, составившего описание местоположения границ объекта

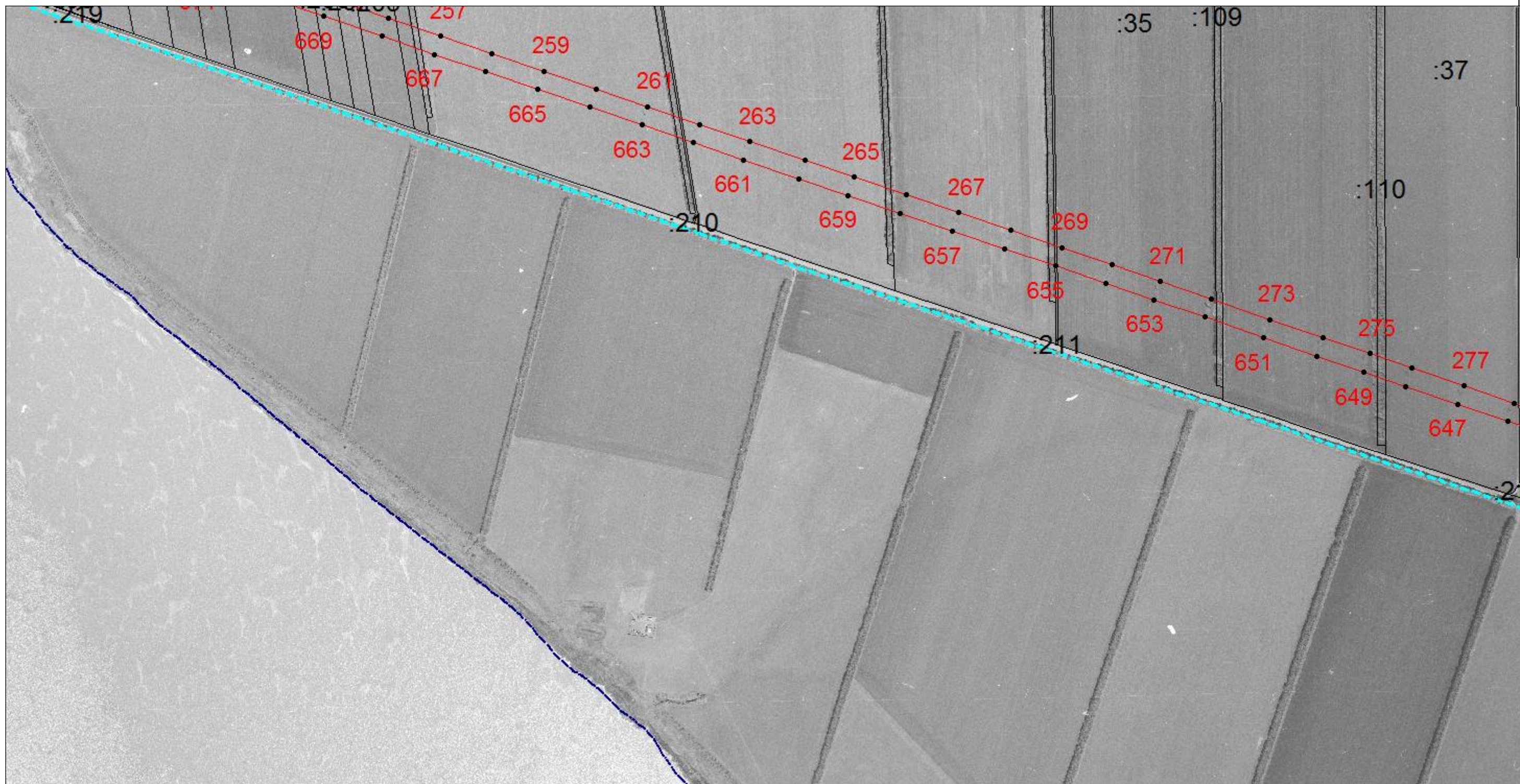


ОПИСАНИЕ МЕСТОПОЛОЖЕНИЯ ГРАНИЦ

Публичный сервитут электросетевого комплекса ПС-110/35/10кВ "Ясенская" с прилегающими ВЛ и отпайкой
(наименование объекта, местоположение границ которого описано)

План границ объекта

Выносной лист №16



Масштаб 1:10000

Используемые условные знаки и обозначения: приведены на отдельной странице в конце раздела.

Подпись _____ *Щебетунов Ю. Н.* Дата 5 ноября 2020 г.

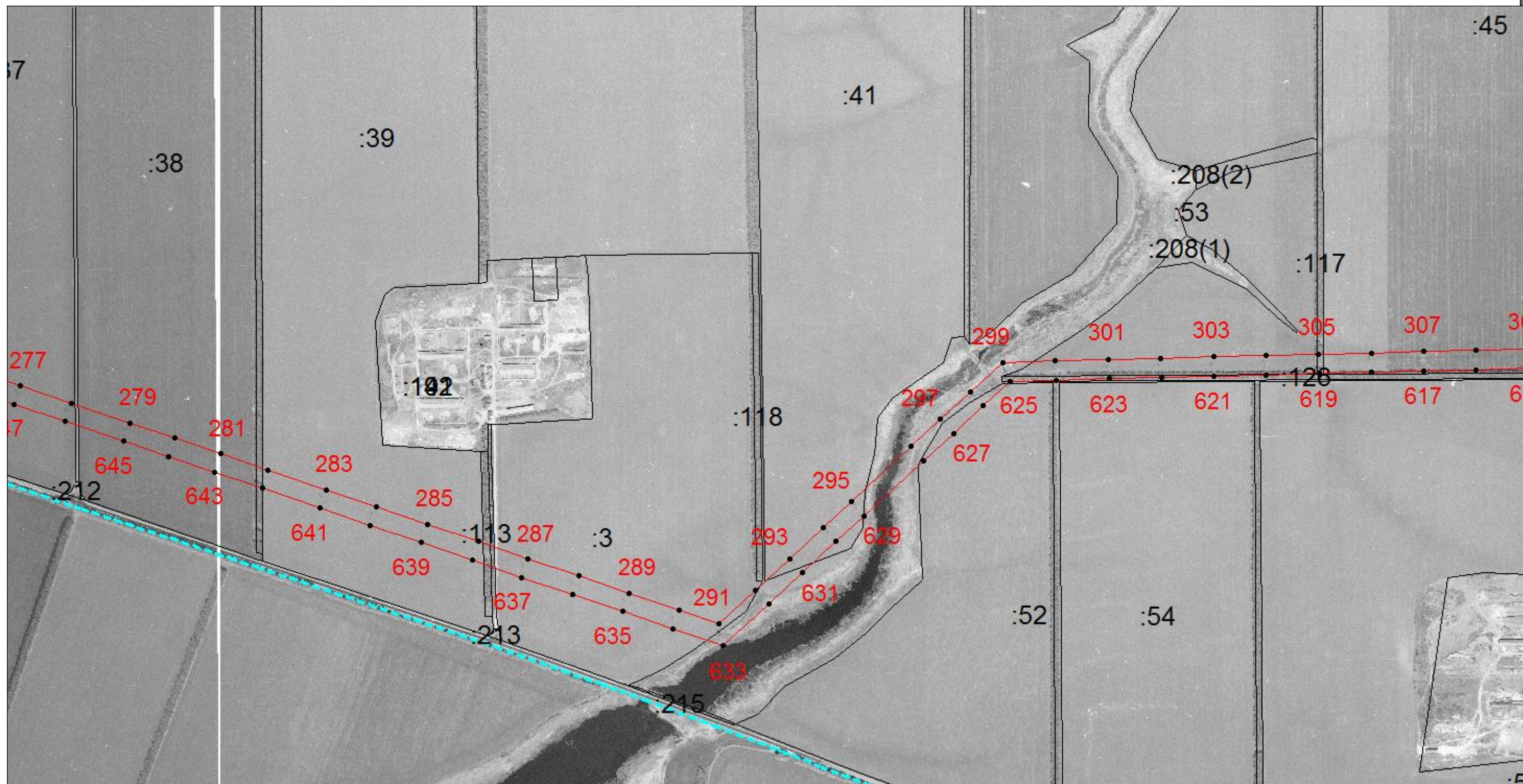
Место для оттиска печати (при наличии) лица, составившего описание местоположения границ объекта



ОПИСАНИЕ МЕСТОПОЛОЖЕНИЯ ГРАНИЦ
Публичный сервитут электросетевого комплекса ПС-110/35/10кВ "Ясенская" с прилегающими ВЛ и отпайкой
(наименование объекта, местоположение границ которого описано)

План границ объекта

Выносной лист №17



Масштаб 1:10000

Используемые условные знаки и обозначения: приведены на отдельной странице в конце раздела.

Подпись _____ *Щебетунов Ю. Н.* Дата 5 ноября 2020 г.

Место для оттиска печати (при наличии) лица, составившего описание местоположения границ объекта



ОПИСАНИЕ МЕСТОПОЛОЖЕНИЯ ГРАНИЦ
Публичный сервитут электросетевого комплекса ПС-110/35/10кВ "Ясенская" с прилегающими ВЛ и отпайкой
(наименование объекта, местоположение границ которого описано)

План границ объекта

Выносной лист №18



Масштаб 1:10000

Используемые условные знаки и обозначения: приведены на отдельной странице в конце раздела.

Подпись _____ *Щебетунов Ю. Н.* Дата 5 ноября 2020 г.

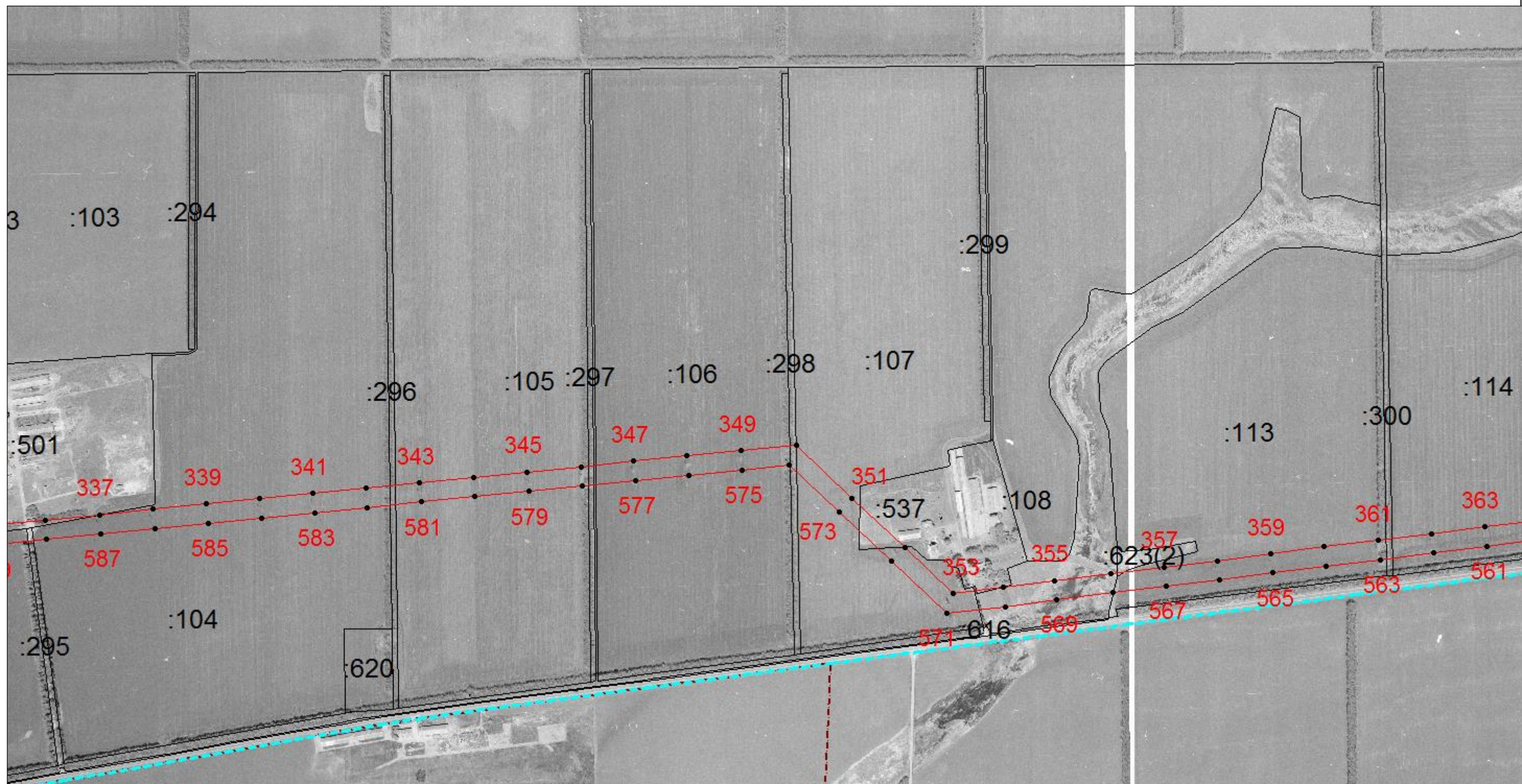
Место для оттиска печати (при наличии) лица, составившего описание местоположения границ объекта



ОПИСАНИЕ МЕСТОПОЛОЖЕНИЯ ГРАНИЦ
Публичный сервитут электросетевого комплекса ПС-110/35/10кВ "Ясенская" с прилегающими ВЛ и отпайкой
(наименование объекта, местоположение границ которого описано)

План границ объекта

Выносной лист №19



Масштаб 1:10000

Используемые условные знаки и обозначения: приведены на отдельной странице в конце раздела.

Подпись _____ *Щебетунов Ю. Н.* Дата *5 ноября 2020 г.*

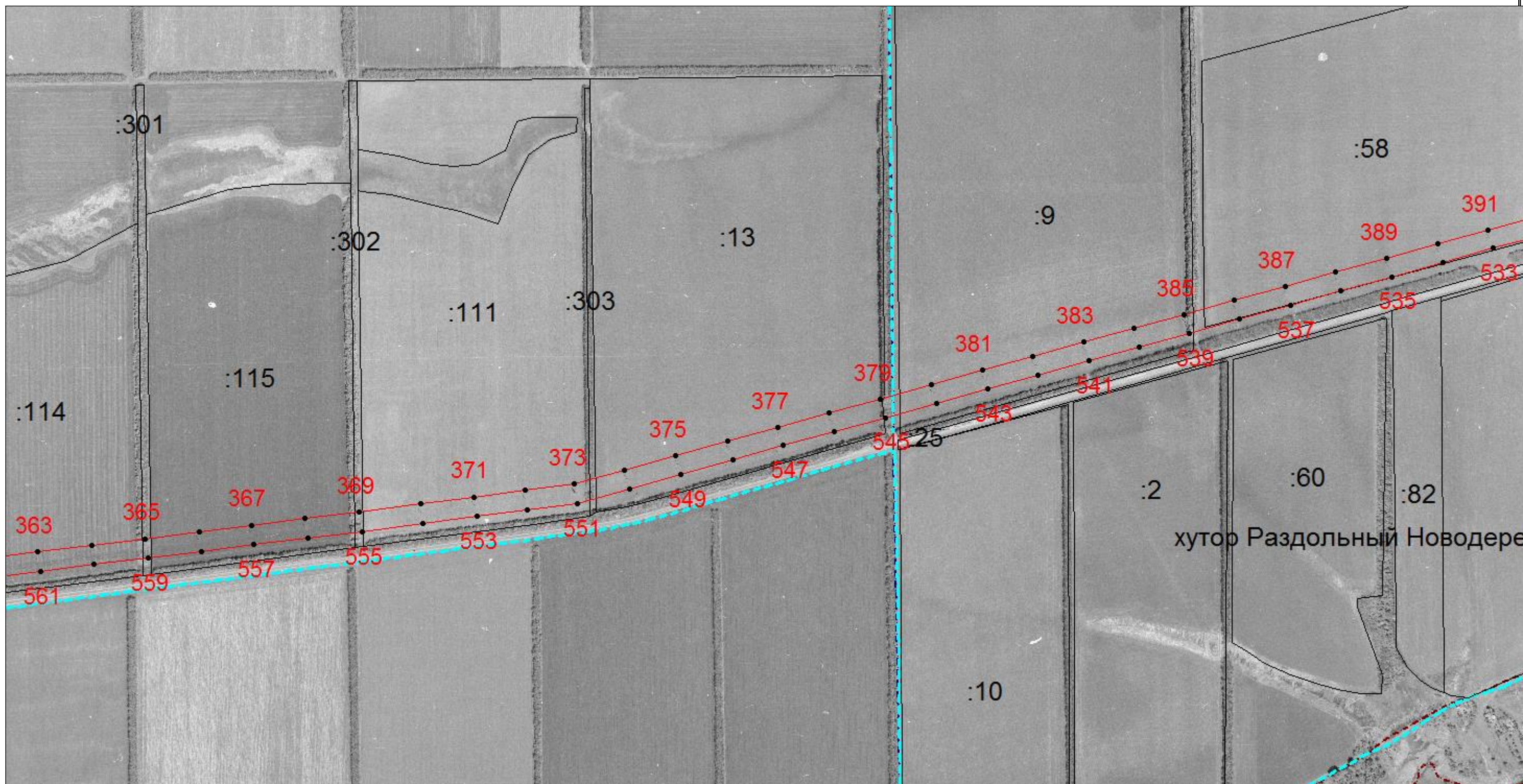
Место для оттиска печати (при наличии) лица, составившего описание местоположения границ объекта



ОПИСАНИЕ МЕСТОПОЛОЖЕНИЯ ГРАНИЦ
Публичный сервитут электросетевого комплекса ПС-110/35/10кВ "Ясенская" с прилегающими ВЛ и отпайкой
(наименование объекта, местоположение границ которого описано)

План границ объекта

Выносной лист №20



Масштаб 1:10000

Используемые условные знаки и обозначения: приведены на отдельной странице в конце раздела.

Подпись _____ *Щебетунов Ю. Н.* Дата 5 ноября 2020 г.

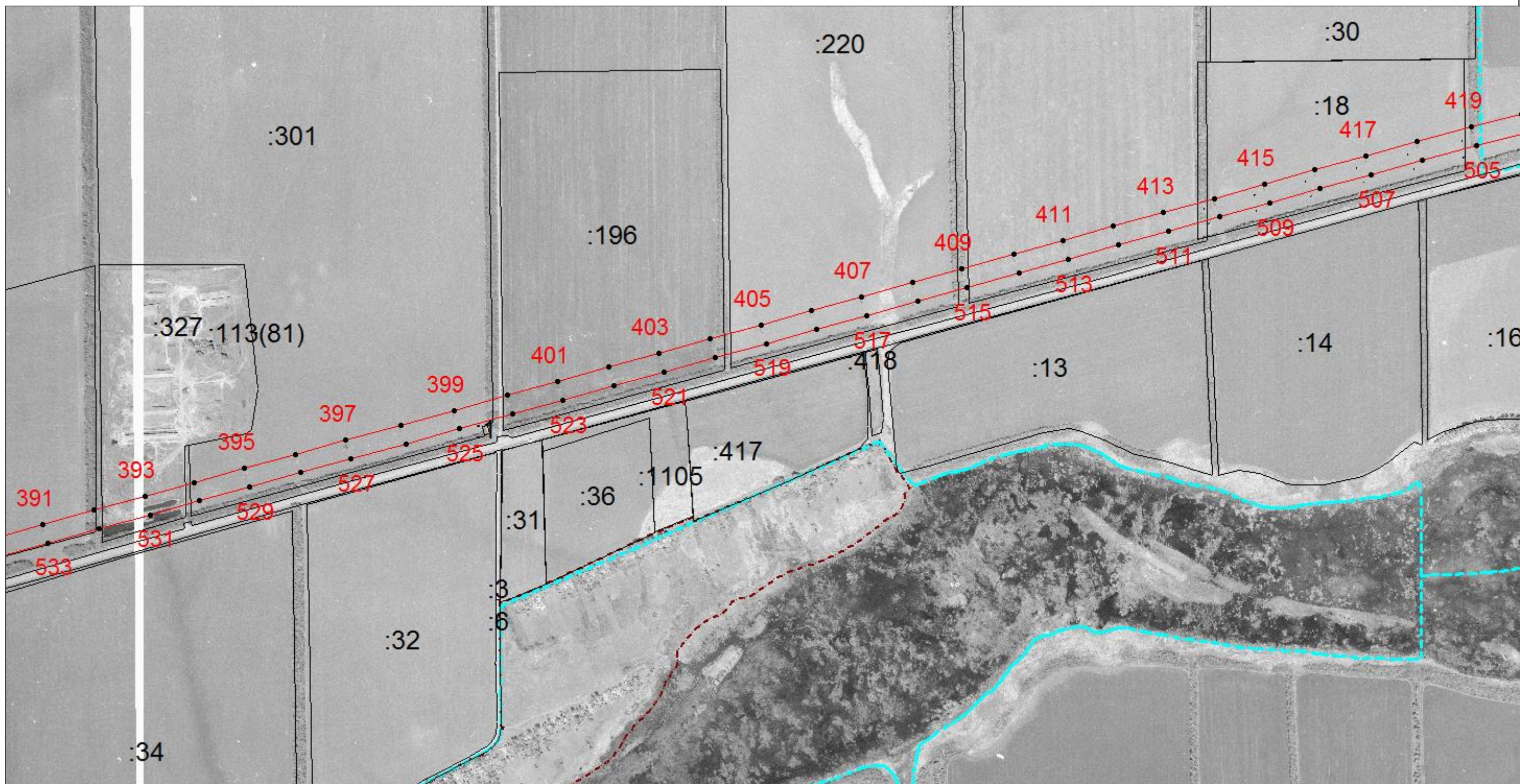
Место для оттиска печати (при наличии) лица, составившего описание местоположения границ объекта



ОПИСАНИЕ МЕСТОПОЛОЖЕНИЯ ГРАНИЦ
Публичный сервитут электросетевого комплекса ПС-110/35/10кВ "Ясенская" с прилегающими ВЛ и отпайкой
(наименование объекта, местоположение границ которого описано)

План границ объекта

Выносной лист №21



Масштаб 1:10000

Используемые условные знаки и обозначения: приведены на отдельной странице в конце раздела.

Подпись _____ *Щебетунов Ю. Н.* Дата 5 ноября 2020 г.

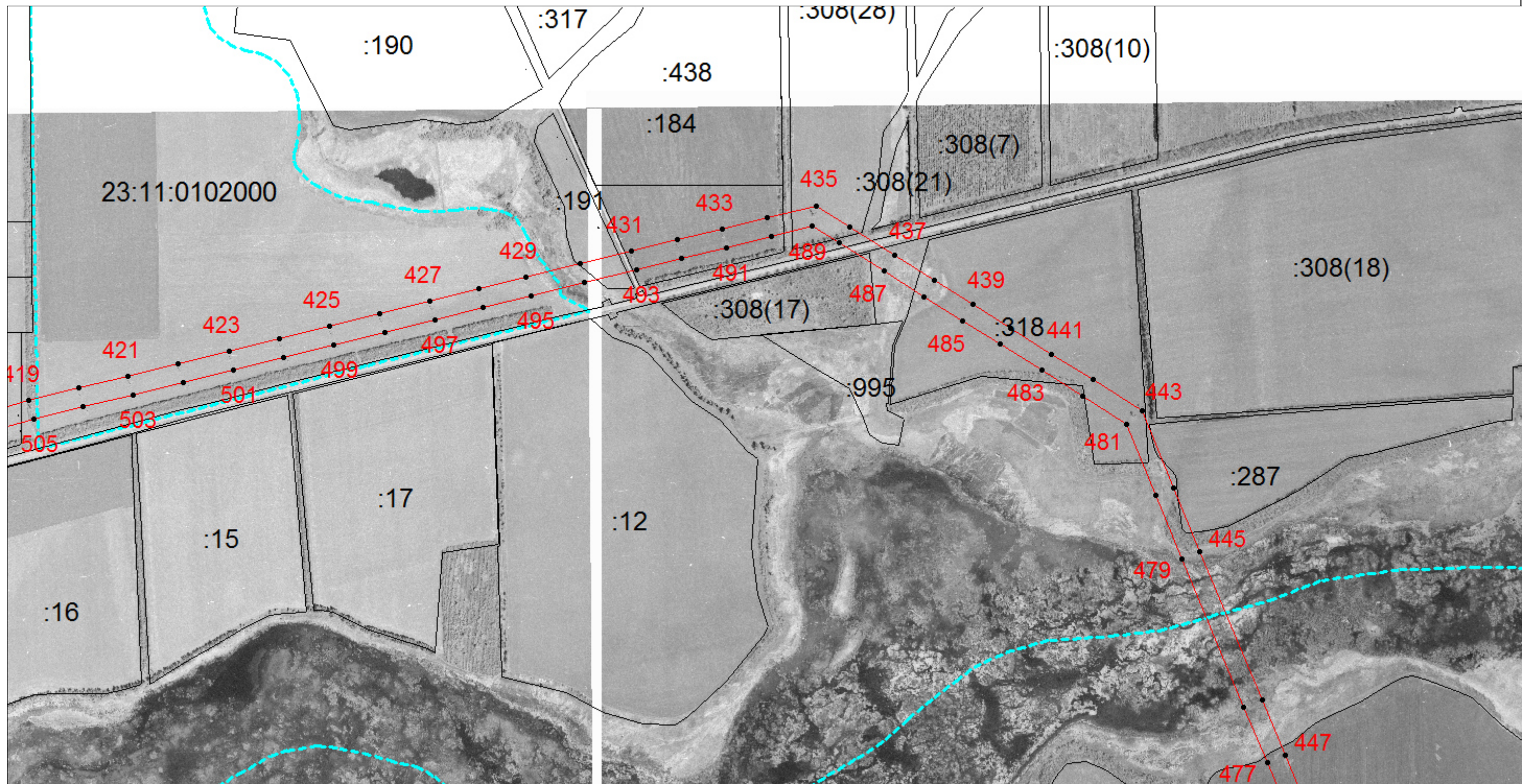
Место для оттиска печати (при наличии) лица, составившего описание местоположения границ объекта



ОПИСАНИЕ МЕСТОПОЛОЖЕНИЯ ГРАНИЦ
Публичный сервитут электросетевого комплекса ПС-110/35/10кВ "Ясенская" с прилегающими ВЛ и отпайкой
(наименование объекта, местоположение границ которого описано)

План границ объекта

Выносной лист №22



Масштаб 1:10000

Используемые условные знаки и обозначения: приведены на отдельной странице в конце раздела.

Подпись Щебетунов Ю. Н. Дата 5 ноября 2020 г.


Место для оттиска печати (при наличии) лица, составившего описание местоположения границ объекта



ОПИСАНИЕ МЕСТОПОЛОЖЕНИЯ ГРАНИЦ
Публичный сервитут электросетевого комплекса ПС-110/35/10кВ "Ясенская" с прилегающими ВЛ и отпайкой
(наименование объекта, местоположение границ которого описано)

План границ объекта

Выносной лист №23



Масштаб 1:10000

Используемые условные знаки и обозначения: приведены на отдельной странице в конце раздела.

Подпись _____ *Щебетунов Ю. Н.* Дата *5 ноября 2020 г.*

Место для оттиска печати (при наличии) лица, составившего описание местоположения границ объекта








ОПИСАНИЕ МЕСТОПОЛОЖЕНИЯ ГРАНИЦ

Публичный сервитут электросетевого комплекса ПС-110\35\10кВ "Ясенская" с
прилегающими ВЛ и отпайкой

(наименование объекта, местоположение границ которого описано)

План границ объекта

Используемые условные знаки и обозначения:

-  – граница объекта,
-  – установленная граница муниципального образования,
-  – установленная граница населенного пункта,
-  – граница земельного участка,
-  – характерная точка объекта.